

TOMO # 1



SOLICITUD DE ESTRATO SOCIOECONOMICO

Departamento Administrativo de Planeación
Proceso Planificación y Ordenamiento del Territorio

Código: R-DP-POT-EST-011

Fecha: 17/03/2014

Versión: 003

Página 1 de 2

Fecha: 14 ENE 2016

Hora: _____

Solicitante y/o Propietario Gilberto Cifuentes

Trámite ante: EPA ☒ EDEQ ☒ TELECOM ☒ GASES DEL QUINDÍO ☒ OTRA ☒

No. Ficha catastral 01-03-0000-0468-0022-0000-0000 Estrato 2

Dirección HZ-4. casa 22. Gustavo Rojas pm. Ma. Etg. I

Elaboró: Defaurin

Revisó y Aprobó: Jaime



Alcaldía de Armenia

Nit: 890.000.464-3

0099

**DEPARTAMENTO ADMINISTRATIVO DE HACIENDA
CERTIFICADO DE PAZ Y SALVO
Nro.: 20155084**

EL SUSCRITO TESORERO GENERAL DEL MUNICIPIO DE ARMENIA

CERTIFICA QUE :

Propietario : USMA ARANGO ADRIANA-LUCIA
Identificación : 41927831
Dirección : MZ 4 CS 22 UR GUSTAVO ROJAS PINILL

Tipo de Impuesto : 01 Predial Unificado

Sujeto de Impuesto

Dirección

Avaluo / Base G

01030000046800220000000000

MZ 4 CS 22 UR GUSTAVO ROJAS PINILL

12,460,000.00

Fecha de Expedición : 11-05-2015

Fecha de Vigencia : 31-12-2015

Destinación : 01 Venta

SE ENCUENTRA A PAZ Y SALVO POR CONCEPTO DEL PAGO DE IMPUESTO Predial Unificado HASTA LA FECHA DE VIGENCIA 31 de Diciembre de 2015

Detalle

Para constancia de lo anterior se firma en Armenia a los 11 dias del mes de Mayo de 2015

teniendo en cuenta el Decreto 199 de 2005, En las copias se adhiere y anula la estampilla Pro-desarrollo de \$2100 (Decreto N.655 de Diciembre 16 de 2014) Y se anula estampilla Pro-hospital de \$2100 (Decreto N.0654 de Diciembre 16 de 2014)

Firma y Sello del responsable



Departamento Administrativo de Planeación
DP-POT-EST-1

Armenia, 15 de enero del 2016

EL DEPARTAMENTO ADMINISTRATIVO DE PLANEACIÓN

C E R T I F I C A:

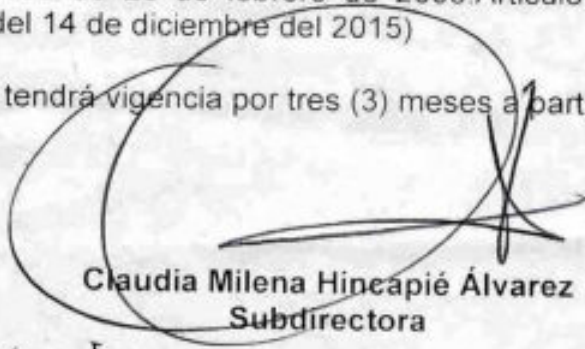
Que el predio ubicado en: MZ 4 CASA 22 ROJAS ETAPA 1

Ficha Catastral No: 01-03-0000-0468-0022-0000-00000

Corresponde al estrato socio económico: DOS (2) BAJO

NOTA: En la copia se adhiere y anula la estampilla pro-hospital \$2.200 (Según resolución número 1627 de diciembre de 2005 y (Decreto 0832 del 14 de diciembre de 2015) y pro-desarrollo de \$2.200 (Ordenanza 0031 de 2004, Decreto 199 de 28 de febrero de 2005, Artículo 11 Literal B y C. y (Decreto 0831 del 14 de diciembre del 2015)

Este certificado tendrá vigencia por tres (3) meses a partir de su expedición.


Claudia Milena Hincapié Álvarez
Subdirectora

Revisó/ Jairo A. O.
Elaboró Deyanira G.

X. Gilberto Cifuentes Amador
" 1094823237 "



24



SOLICITUD DE ESTRATO SOCIOECONOMICO

Departamento Administrativo de Planeación
Proceso Planificación y Ordenamiento del Territorio

Código: R-DP-POT-EST-011
Fecha: 17/03/2014
Versión: 003
Página 1 de 2

Fecha: 14 ENE 2016

Hora: _____

Solicitante y/o Propietario Jose' adalino Rios C.

Trámite ante: EPA ☒ EDEQ ☒ TELECOM ☒ GASES DEL QUINDIO ☒ OTRA ☒

No. Ficha catastral 01-06-0068-0019-000

Estrato 2

Dirección Caikra 13. No. 4-36.

Elaboró: Dejaira

Revisó y Aprobó: Jaime



MUNICIPIO DE ARMENIA
SECRETARÍA DE HACIENDA
IMPUESTOS MUNICIPALES
NIT. 890.000.464-3
CAM - Piso 1ro.

No. 1613820 A



502 1613820
14-OCT-2014

Cajas: 502

Valor Pagado

2,101.00

COMPROBANTE DE INGRESO

IMPUESTO PREDIAL UNIFICADO

Documento 01502 1613820
Fecha 14-OCT-2014

Cajas: 502 Valor Pagado

2,101.00

Objeto 01 0106006800019000

Avalúo:
SERNA SERNA PAOLA

204.000.00 Estrato: 1

Dirección K 13 4 36
Cobro K 13 4 36

Acuerdo : -
Obra : -

Concepto	Valor	Periodo	Valor
001 Predial	1632	2014	2,101.00
010 Sobretasa Bomberil	163		
004 Sobretasa Ambiental	306	Total:	2,101.00
		Dcto.	0.00
Valor a Favor:	0.00		

Reservacio DIC 2014

Laboreo VCGAVI - VIVIANA CAROLINA GAVIRIA
Terminal WORK\SAE4-PC:Administrador

Fecha del Sistema
14-OCT-2014 08:28 AM

Estimado Contribuyente:
Verifique que el número de la
ficha catastral y el valor del
timbre corresponda a la
transacción.
Este recibo no es válido sin la
impresión del timbre o firma y
sello del cajero.



Departamento Administrativo de Planeación
DP-POT-EST-2

Armenia, 15 de enero del 2016

EL DEPARTAMENTO ADMINISTRATIVO DE PLANEACIÓN

C E R T I F I C A:

Que el predio ubicado en: CARRERA 13 No. 4-36

Ficha Catastral No: 01-06-0068-0019-000

Corresponde al estrato socio económico: DOS (2) BAJO

NOTA: En la copia se adhiere y anula la estampilla pro-hospital \$2.200 (Según resolución número 1627 de diciembre de 2005 y (Decreto 0832 del 14 de diciembre de 2015) y pro-desarrollo de \$2.200 (Ordenanza 0031 de 2004, Decreto 199 de 28 de febrero de 2005, Artículo 11 Literal B y C. y (Decreto 0831 del 14 de diciembre del 2015)

Este certificado tendrá vigencia por tres (3) meses a partir de su expedición.

Claudia Milena Hincapié Álvarez
Subdirectora

Revisor: Jairo A. O.
Elaboró: Deyanira G.



X Alredino Rios
6447237



Armenia
Más ciudad

4 7



SOLICITUD DE ESTRATO SOCIOECONOMICO

Departamento Administrativo de Planeación
Proceso Planificación y Ordenamiento del Territorio

Código: R-DF-POT-EST-011
Fecha: 17/03/2014
Versión: 003
Página 1 de 2

Fecha: 14 ENE 2016

Hora: _____

Solicitante y/o Propietario Jose Ricaute Bustamante

Trámite ante: EPA ☒ EDEQ ☒ TELECOM ☒ GASES DEL QUINDÍO ☒ OTRA ☒

No. Ficha catastral 01-07-0000-0320-0015-0000-00000 Estrato 1

Dirección HZ Coracoli Casa 15 La Hanelá

Elaboró: Defensor

Revisó y Aprobó: [Firma]



46

20

Alcaldia de Armenia
Nit: 890.000.464-3

DEPARTAMENTO ADMINISTRATIVO DE HACIENDA
CERTIFICADO DE PAZ Y SALVO
Nro.: 20163201

EL SUSCRITO TESORERO GENERAL DEL MUNICIPIO DE ARMENIA

CERTIFICA QUE :

Propietario : ACERO ALMANZAR ARNULFO-ALFREDO
Identificacion : 6597412
Direccion : MZ CARACOLI CS 15 UR LA MARIELA

Tipo de Impuesto : 01 Predial Unificado

Sujeto de Impuesto	Direccion	Avaluo / Base G
01070000032000150000000000	MZ CARACOLI CS 15 UR LA MARIELA	5,793,000.00

Fecha de Expedicion : 14-12-2015
Fecha de Vigencia : 31-12-2015

Destinacion : 01 Venta

SE ENCUENTRA A PAZ Y SALVO POR CONCEPTO DEL PAGO DE IMPUESTO Predial Unificado HASTA LA FECHA DE VIGENCIA 31 de Diciembre de 2015

Detalle

Para constancia de lo anterior se firma en Armenia a los 14 dias del mes de Diciembre de 2015

Teniendo en cuenta el Decreto 199 de 2005, En las copias se adhiere y anula la estampilla Pro-desarrollo de \$2100 (Decreto N.655 de Diciembre 16 de 2014) Y se anula estampilla Pro-hospital de \$2100 (Decreto N.0654 de Diciembre 16 de 2014)

La informacion emitida corresponde a la realidad procesal evidente al momento de la emision de este paz y salvo, situacion que es conocida por el contribuyente, aclarando que dadas las actuales condiciones de actualizacion catastral, lo reportado puede sufrir modificaciones, generando mayores valores a pagar.

Ricardo Bustamante
Notificado y aceptado por el contribuyente

[Firma]
Firma y Sello del responsable



Departamento Administrativo de Planeación
DP-POT-EST-3

Armenia, 15 de enero del 2016

EL DEPARTAMENTO ADMINISTRATIVO DE PLANEACIÓN

C E R T I F I C A:

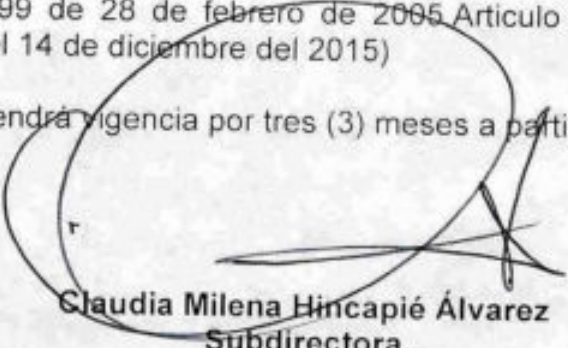
Que el predio ubicado en: MZ CARACOLI CASA 15 LA MARIELA

Ficha Catastral No: 01-07-0000-0320-0015-0000-00000

Corresponde al estrato socio económico: UNO (I) BAJO -BAJO


NOTA: En la copia se adhiere y anula la estampilla pro-hospital \$2.200 (Según resolución número 1627 de diciembre de 2005 y Decreto 0832 del 14 de diciembre de 2015) y pro-desarrollo de \$2.200 (Ordenanza 0031 de 2004, Decreto 199 de 28 de febrero de 2005 Artículo 11 Literal B y C. y Decreto 0831 del 14 de diciembre del 2015)

Este certificado tendrá vigencia por tres (3) meses a partir de su expedición.


Claudia Milena Hincapié Álvarez
Subdirectora

Revisó: Jairo A. O.
Elaboró: Deyanira G.




Bibiana Bustamante
44.959.389



SOLICITUD DE ESTRATO SOCIOECONOMICO

Departamento Administrativo de Planeación
Proceso Planificación y Ordenamiento del Territorio

Código: R-DF-POT-EST-011

Fecha: 17/03/2014

Versión: 003

Página 1 de 2

Fecha: 14 ENE 2016

Hora: _____

Solicitante y/o Propietario: Alvaro Villegas Gil

Trámite ante: EPA ☒ EDEQ ☒ TELECOM ☒ GASES DEL QUINDÍO ☒ OTRA ☒

No. Ficha catastral 01-05-0000-0136-0019-0000-0000 Estrato 2

Dirección Carrera 23B. No 12-38

Elaboró:

Dupont

Revisó y Aprobó:

Jaime



MUNICIPIO DE ARMENIA
SECRETARÍA DE HACIENDA
IMPUESTOS MUNICIPALES
NIT. 890.000.464-3
CAM - Piso 1to.

No. 1633359 A

Fecha: 26-FEB-2015

Valor Pagado

484.319.00

Avalúo:

68.118.000.00 Estrato: 3

ALVARO VILLEGAS GIL

Sueto 01

01050000013600190000000000

Tercero:


Dirección K 23B 12 38 BR GRANADA
Dir. Cobro K 23B 12 38 BR GRANADA

Acuerdo : -
Obra : .

Concepto	Valor	Periodo	Valor
1010 Sobretasa Bomberil	40871	2015	484.319.00
1001 Predial	408708		
1004 Sobretasa Ambiental	102177	Total:	484.319.00
Valor a Favors	0.00	Dcto.	67.437.00
Observacio DIC 2015			

Elabora EVALEN - ESTEFANIA VALENCIA HURTADO
Terminal WORK\SAEARMENIA:SAE

Fecha del Sistema
26-FEB-2015 03:33 PM



Estimado Contribuyente:
Verifique que el número de la
ficha catastral y el valor del
timbre corresponda a la
transacción.
Este recibo no es válido sin la
impresión del timbre o firma y
sello del cajero.



Departamento Administrativo de Planeación
DP-POT-EST-4

Armenia, 15 de enero del 2016

EL DEPARTAMENTO ADMINISTRATIVO DE PLANEACIÓN

C E R T I F I C A:

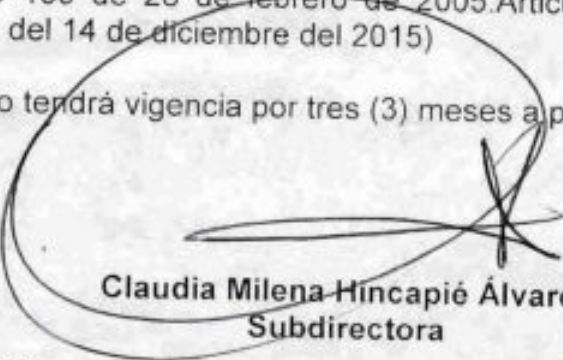
Que el predio ubicado en: CARRERA 23B No. 12-38



Ficha Catastral No: 01-05-0000-0136-0019-0000-00000

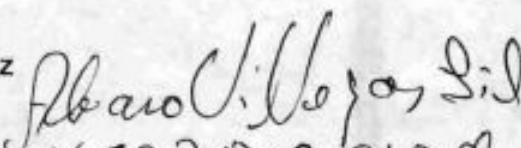
Corresponde al estrato socio económico: DOS (2) BAJO

NOTA: En la copia se adhiere y anula la estampilla pro-hospital \$2.200 (Según resolución número 1627 de diciembre de 2005 y (Decreto 0832 del 14 de diciembre de 2015) y pro-desarrollo de \$2.200 (Ordenanza 0031 de 2004, Decreto 199 de 28 de febrero de 2005, Artículo 11 Literal B y C. y (Decreto 0831 del 14 de diciembre del 2015)

Este certificado tendrá vigencia por tres (3) meses a partir de su expedición.


Claudia Milena Hincapié Álvarez
Subdirectora

Revisó: Jairo A. O. 
Elaboró: Deyanira G. 


XCC 7518 843 de
A





SOLICITUD DE ESTRATO SOCIOECONOMICO

Código: R-DP-POT-EST-011

Departamento Administrativo de Planeación
Proceso Planificación y Ordenamiento del Territorio

Fecha: 17/03/2014

Versión: 003

Página 1 de 2

Fecha: 13 ENE 2016

Hora: _____

Solicitante y/o Propietario

ana daniel Restrepo P.

Trámite ante: EPA

☒

EDEQ

☒

TELECOM

☒

GASES DEL QUINDÍO

☒

OTRA

☒

No. Ficha catastral

01-05-0048-0032-000

Estrato

1

Dirección

Calle 16. No. 22-52-

Elaboró:

Reyes

Revisó y Aprobó:

[Signature]

Centro Administrativo Municipal CAM, piso 3 Tel - (6) 741 71 00 Ext. 318, 320



MUNICIPIO DE ARMENIA
NIT. 890.000.464-3

IMPUESTO PREDIAL UNIFICADO
FACTURA No. 103225091

INFORMACIÓN DEL PREDIO

NIT O C.C.: 24467231
NOMBRE: RESTREPO PARRA ANA-DALILA
DIRECCIÓN: C 16 22 50 56 UR LOS ALAMOS
DIRECCIÓN COBRO: C 16 22 50 56 UR LOS ALAMOS

TELÉFONO:

DATOS PREDIO

FICHA CÓDIGO: 01-05-0048-0032-000

AVALUO TOTAL: 28,893,000

PERIODO DE COBRO

PAGO AÑO: 776,349
PAGO BIMESTRE: 657,405
FECHA DE EXPEDICIÓN: 18 MAR 2011
FECHA DE VENC: 29-ABR-2011
MESES DEUDA: 17
PERIODO COBRADO: MAR-ABR/2011

DATOS LIQUIDACIÓN

ESTRATO: 1
PREDIAL: .000 .000
DESTINACIÓN: 02

DETALLE DE LA DEUDA

CONCEPTO	VIGENCIA	AVALUO	VALOR
1001	2008	20,130,000	58,454
1002	2008	0	50,528
1004	2008	20,130,000	17,536
1005	2008	0	15,158
1001	2009	21,137,000	105,685
1002	2009	0	47,887
1003	2009	0	5,000
1004	2009	21,137,000	31,706
1005	2009	0	14,369
1001	2010	28,051,000	126,294
1002	2010	0	20,564
1003	2010	0	5,200
1004	2010	28,051,000	37,889
1005	2010	0	6,167
1010	2008	0	5,846
1015	2008	0	5,054
1010	2009	0	10,589
1015	2009	0	4,786
1010	2010	0	12,629
T.O.F.	2010	0	2,054

RESUMEN

CONCEPTO	TOTAL BIMESTRE	TOTAL AÑO
Saldo Anterior:	583,375	583,375
1001	48,153	144,465
1002	868	868
1003	5,400	5,400
1004	14,448	43,340
1005	260	260
1010	4,815	14,447
1015	86	86
Menos Desclo:		15,892

TOTALES

657,405 776,349

OBSERVACIONES:

GANESE EL 10% DE DESCUENTO CANCELANDO LA VIGENCIA ACTUAL ANTES DEL 29 DE ABRIL DE 2011.
OBTENGA LA REDUCCION DEL 50% DE DESCUENTO EN LOS RECARGOS Y SANCIONES VIGENCIAS 2008
Y ANTERIORES PLAZO HASTA JUNIO 29 DE 2011.

TESORERO GENERAL

- CONTRIBUYENTE -



MUNICIPIO DE ARMENIA
NIT. 890.000.464-3
IMPUESTO PREDIAL UNIFICADO
FACTURA No.103225091

NOMBRE: RESTREPO PARRA ANA-DALILA
NIT o C.C.: 24467231
DIRECCIÓN: C 16 22 50 56 UR LOS ALAMOS
FICHA CATASTRAL: 01-05-0048-0032-000

REFERENCIA DE PAGO 103225091

RELACIÓN DE CHEQUES

COD. BANCO	CHEQUE No.	VALOR
No. CHEQUES:	TOTAL CHEQUES:	
	TOTAL EFECTIVO:	

** VER PUNTO DE PAGO AL RESPALDO **

PAGUE UNICAMENTE EN CHEQUE O EFECTIVO

- BANCO -

Pago TOTAL PERIODO

657,405



{415}7709998002159(8020)0000000000103225091(3900)657405(96)20110429

Pago TOTAL AÑO

776,349



{415}7709998002159(8020)0000000000103225091(3900)776349(96)20110429

Solo para pago en Taquillas de TESORERIA - Pago TOTAL PERIODO



01103225091000000657405

Solo para pago en Taquillas de TESORERIA - Pago TOTAL AÑO



11103225091000000776349

SEÑOR CONTRIBUYENTE

Pague oportunamente sus cuotas del compromiso de pago y evítese el cobro por jurisdicción coactiva.
 Pague únicamente en los sitios autorizados en esta factura y exija fecha, firma y sello del cajero.
 Cualquier duda o información adicional, por favor consúltela en las ventanillas en Predial Unificado CAM 1er. Piso.
 Conmutador 7417100, o en el sitio www.armenia.gov.co

Si su factura no llega, reclámela, lo anterior no lo exime de pagar el recargo correspondiente.
 Solamente podrá obtener paz y salvo si está al día con sus impuestos, inclusive la vigencia actual.
 Después de cancelada conserve esta factura.
 Sirvase notificar cualquier anomalía a la tesorería Municipal. Teléfono: 741 71 00, extensiones 117 - 118 - 120

Impuesto Predial Año: (Avalúo / 1000)* Tarifa

Valor sobretasa ambiental año = (Avalúo / 1000)* 1.5

Papelería = 1 SMLV * 1%

TARIFA LIQUIDACION

TIPO Y ESTADO RESIDENCIALES	x 1000
Estratos 1 y 2	5.0
Estratos 3 y 4	7.0
Estratos 5 y 6	11.0
Industrial	8.0
Comerciales y de servicios	12.0
Pequeños Rurales Agropecuarios	4.0
Medianos Rurales Agropecuarios	8.0
Grandes Rurales Agropecuarios	12.0
Rurales NO Agropecuarios	16.0
Rurales NO Agropecuarios, dest. al turismo	12.0
Lotes Urbanos NO edificables	8.0
Lotes Urbanos NO edificados y urbaniz, no urbanizados con Área inf a 100 m2	12.0
Lotes Urbanos NO edificados y urbaniz, no urbanizados con Área sup a 100m2	33.0
Institucional	12.0
Predios de Prop. de ent financieras	16.0
Sobretasa Bomberil: 10% del Impuesto Predial anual liquidado	
Sobretasa Ambiental 1.5 por m2 del Avalúo Catastral	
Tasa de interés moratorio: Tasa certificada por la Superintendencia Financiera	

CONCEPTOS PREDIAL

Código	Concepto
1001	Predial
1002	Recargos Predial
1003	Papelería
1004	Sobretasa Ambiental
1005	Recargos Sobretasa Ambiental
1010	Sobretasa Bomberil
1015	Recargos Bomberil

PUNTOS DE PAGO

BANCO DE OCCIDENTE	CTA AHORROS 03185917-6	AX VILLAS	CTA AHORROS 31304307-7
CAJA SOCIAL	CTA AHORROS 2401839403-6	BOGOTA	CTA AHORROS 84500800-2
SUDAMERIS	CTA AHORROS 97250000050	POPULAR	CTA AHORROS 220460-12066-0
COLPATRIA	CTA AHORROS 600011049-1	BANCOLOMBIA	CTA AHORROS 069-3975128-7
DAVIVIENDA	CTA AHORROS 1360-0075442-6	SANTANDER	CTA AHORROS 115-15118-5
COLMENA	CTA AHORROS 2650-684673-7	BBVA	CTA AHORROS 067-165779

Est. pro hospital \$ 2.200
 1) pro desarrollo



Departamento Administrativo de Planeación
DP-POT-EST-5

Armenia, 15 de enero del 2016

EL DEPARTAMENTO ADMINISTRATIVO DE PLANEACIÓN

C E R T I F I C A :


Que el predio ubicado en: CALLE 16 No. 22-52

Ficha Catastral No: 01-05-0048-0032-000

Corresponde al estrato socio económico: UNO (I) BAJO -BAJO

NOTA: En la copia se adhiere y anula la estampilla pro-hospital \$2.200 (Según resolución número 1627 de diciembre de 2005 y (Decreto 0832 del 14 de diciembre de 2015) y pro-desarrollo de \$2.200 (Ordenanza 0031 de 2004, Decreto 199 de 28 de febrero de 2005 Artículo 11 Literal B y C. y (Decreto 0831 del 14 de diciembre del 2015)

Este certificado tendrá vigencia por tres (3) meses a partir de su expedición.


Claudia Milena Hincapié Álvarez
Subdirectora

Revisó: Jairo A. O.
Elaboró: Deyanira G.



ARMENIA
MÁS CIUDAD

ARMENIA
MÁS CIUDAD





SOLICITUD DE ESTRATO SOCIOECONOMICO

Departamento Administrativo de Planeación
Proceso Planificación y Ordenamiento del Territorio

Código: R-DF-POT-EST-011

Fecha: 17/03/2014

Versión: 003

Página 1 de 2

8 16

Fecha: 13 ENE 2010

Hora: _____

Solicitante y/o Propietario: Lucero R. R. R.

Trámite ante: EPA ☒ EDEQ ☒ TELECOM ☒ GASES DEL QUINDÍO ☒ OTRA ☒

No. Ficha catastral 01-02-0000-0044-0006-0000-0000 Estrato 1

Dirección Carrera 14 N° 30-34

Elaboró: Diego Revisó y Aprobó: puys



MUNICIPIO DE ARMENIA
NIT. 890.000.464-3



IMPUESTO PREDIAL UNIFICADO
SOBRETASA AMBIENTAL Y SOBRETASA BOMBERIL
CUENTA DE COBRO No. 6854106

fapr-20162271

01. INFORMACIÓN DEL PREDIO		02. PERIODO DE COBRO	
NIT o C.C:	24466940	TELÉFONO:	
NOMBRE:	HONELIA RESTREPO ALZATE		
DIRECCIÓN:	K 14 30 34 PARQUE URIBE		
DIRECCIÓN COBRO:	K 14 30 34		
03. DATOS PREDIO		04. DETALLE DE LA DEUDA	
FICHA CÓDIGO:	01-02-0000-0044-0006-0000-00000		
AVLÚO ACTUAL:	34,412,000		
		PAGO AÑO:	PAGO TRIMESTRE:
		10.461.699	60.218
		FECHA DE EXPEDICIÓN:	FECHA DE VENC.:
		06 FEB 2015	31-MAR-2015
		ESTRATO:	PERIODO COBRADO:
		1	ENE-MAR/2015
		DESTINACIÓN:	CÓDIGO POSTAL:

Impuesto Predial Unificado: 21-FEB-2015 11:12

CONCEPTO	VIGENCIA	AVLÚO	VALOR	CONCEPTO	TOTAL TRIMESTRE	TOTAL AÑO
Predial	2006	35,996,000	179,980	Saldo Anterior:	10,249,205	10,249,205
Recargos predial	2006	0	1,620,348	Sobretasa Bomberil	4,300	17,206
Papelaria	2006	0	4,080	Predial	43,015	172,060
Sobretasa Ambiental	2006	35,996,000	53,994	Sobretasa Ambiental	12,903	51,618
Recargos S Ambiental	2006	0	486,116			
Recargos predial	2007	0	1,332,743			
Predial	2007	37,436,000	187,180			
Papelaria	2007	0	4,350			
Sobretasa Ambiental	2007	37,436,000	56,154			
Recargos S Ambiental	2007	0	399,830			
Predial	2008	38,933,000	194,665			
Recargos predial	2008	0	1,013,782			
Papelaria	2008	0	4,650			
Sobretasa Ambiental	2008	38,933,000	58,400			
Recargos S Ambiental	2008	0	304,148			
Predial	2009	40,880,000	204,400			
Recargos predial	2009	0	650,307			
Papelaria	2009	0	5,000			
Sobretasa Ambiental	2009	40,880,000	61,320			
Recargos S Ambiental	2009	0	195,098			
TOTALES			10,249,205	Menos Descuento:		28,390
					10,309,423	10,461,699

06. OBSERVACIONES

TESORERO (a) GENERAL

FACTURA VALIDA HASTA EL 31 DE MARZO 2015..

- CONTRIBUYENTE -

Impuesto Predial Unificado: 21-FEB-2015 11:12



MUNICIPIO DE ARMENIA
NIT. 890.000.464-3

IMPUESTO PREDIAL UNIFICADO
CUENTA DE COBRO No. 6854106

fapr-201622712

NOMBRE: HONELIA RESTREPO ALZATE

NIT o C.C.: 24466940

DIRECCIÓN: K 14 30 34 PARQUE URIBE

FICHA CATASTRAL: 01-02-0000-0044-0006-0000-00000

Pago TOTAL PERIODO 10.309.423



(415)7709998002159(8020)0000000000006854106(3900)000010309423(96)2015033

Pago TOTAL AÑO

10.461.699



(415)7709998002159(8020)0000000000006854106(3900)000010461699(96)2015033

LIQUIDACIÓN
Impuesto Predial año: (Avalúo / 1000) * Tarifa
Valor Sobretasa Ambiental año = (Avalúo / 1000) * 1.5
Valor Sobretasa Bomberil = 10% del Impuesto Predial
TARIFAS - ACUERDO 017 / 2012
ESTRATIFICACIÓN - Dpt. ADMINISTRATIVO DE PLANEACIÓN
AVLÚO Y DESTINO - IGAC

PUNTOS DE PAGO

BANCO DE OCCIDENTE	BANCOOMEVA
CAJA SOCIAL	PICHINCHA
SUDAMERIS	CORPBANCA
COLPATRIA	BOGOTÁ
DAVIVIENDA	POPULAR

Si su cuenta de cobro no llega, reclámela, lo anterior no lo exime de pagar el recargo correspondiente. Para la expedición del Paz y Salvo debe tener pago el Impuesto Predial Unificado hasta DICIEMBRE 31 DE LA VIGENCIA ACTUAL y haber cancelado ÚNICAMENTE EN LA TESORERÍA MUNICIPAL.



Departamento Administrativo de Planeación
DP-POT-EST-6

Armenia, 15 de enero del 2016

EL DEPARTAMENTO ADMINISTRATIVO DE PLANEACIÓN

C E R T I F I C A:

Que el predio ubicado en: CARRERA 14 No. 30-34

Ficha Catastral No: 01-02-0000-0044-0006-0000-00000

Corresponde al estrato socio económico: UNO (I) BAJO -BAJO

NOTA: En la copia se adhiere y anula la estampilla pro-hospital \$2.200 (Según resolución número 1627 de diciembre de 2005 y (Decreto 0832 del 14 de diciembre de 2015) y pro-desarrollo de \$2.200 (Ordenanza 0031 de 2004, Decreto 199 de 28 de febrero de 2005. Artículo 11 Literal B y C. y (Decreto 0831 del 14 de diciembre del 2015)

Este certificado tendrá vigencia por tres (3) meses a partir de su expedición.

Claudia Milena Hincapié Álvarez
Subdirectora

Revisó/ Jairo A. O.
Elaboró Deyanira G.

X Lucero Alzate Restrepo
c/c 41898493





SOLICITUD DE ESTRATO SOCIOECONOMICO

Código: R-DP-POT-EST-011

-Departamento Administrativo de Planeación
Proceso Planificación y Ordenamiento del Territorio

Fecha: 17/03/2014

Versión: 003

Página 1 de 2

Fecha: 13 ENE 2016

Hora:

Solicitante y/o Propietario

Mivalba Santiago

Trámite ante: EPA

☒

EDEQ

☒

TELECOM

☒

GASES DEL QUINDIO

☒

OTRA

☒

No. Ficha catastral

01-01:0000-0581-0003-0000⁰⁰⁰⁰⁰

Estrato

2

Dirección

MZ-7 Lot. 30. Bosques de pinos.

Elaboró:

Nepomuceno

Revisó y Aprobó:

Paucho



MUNICIPIO DE ARMENIA
NIT. 890.000.464-3



IMPUESTO PREDIAL UNIFICADO
SOBRETASA AMBIENTAL Y SOBRETASA BOMBERIL
CUENTA DE COBRO No. fapr-201642512

20

01. INFORMACIÓN DEL PREDIO		02. PERIODO DE COBRO	
NIT o C.C:	MIRALBA SANTIAGO GUTIERREZ	TELÉFONO:	PAGO TRIMESTRE:
NOMBRE:	MZ 7 CS 30 UR BOSQUES DE PINARES		
DIRECCION:	MZ 7 LO 30 UR BOSQUES DE PINARES		
DIRECCION COBRO:			
03. DATOS PREDIO		ESTRATO:	
FICHA CODIGO: 01-01-00-00-0581-0003-0-00-00-0000		PERIODO COBRADO:	
AVALUO ACTUAL: 23,344,000		DESTINACION: CODIGO POSTAL:	

04. DETALLE DE LA DEUDA				05. RESUMEN		
CONCEPTO	VIGENCIA	AVALUO	VALOR	CONCEPTO	TOTAL TRIMESTRE	TOTAL AÑO
Predial	2015	23,344,000	0	Saldo Anterior:	163,408	163,408
Sobretasa Ambiental	2015	23,344,000	0			
Sobretasa Bomberil	2015	0	0			
			163,408	Menos Descuento:		19,259
TOTALES					163,408	144,149

Solo para tramite en planeacion mty

06. OBSERVACIONES	TESORERO (a) GENERAL
-------------------	----------------------

- CONTRIBUYENTE -



MUNICIPIO DE ARMENIA
NIT. 890.000.464-3
IMPUESTO PREDIAL UNIFICADO
CUENTA DE COBRO No. fapr-201642512

NOMBRE: MIRALBA SANTIAGO GUTIERREZ
NIT o C.C: 31947450
DIRECCION: MZ 7 CS 30 UR BOSQUES DE PINARES
FICHA CATASTRAL: 01-01-00-00-0581-0003-0-00-00-0000



LIQUIDACIÓN
Impuesto Predial año: (Avalúo / 1000) * Tarifa
Valor Sobretasa Ambiental año = (Avalúo / 1000) * 1.5
Valor Sobretasa Bomberil = 10% del Impuesto Predial
TARIFAS - ACUERDO 017 / 2012
ESTRATIFICACIÓN - Dpl. ADMINISTRATIVO DE PLANEACIÓN
AVALUO Y DESTINO - IGAC

PUNTOS DE PAGO	
BANCO DE OCCIDENTE	BANCOOMEVA
CAJA SOCIAL	PICHINCHA
SUDAMERIS	CORPBANCA
COLPATRIA	BOGOTA
DAVIVIENDA	POPULAR

Si su cuenta de cobro no llega, reclámela, lo anterior no lo exime de pagar el recargo correspondiente. Para la expedición del Paz y Salvo debe tener pago el Impuesto Predial Unificado hasta DICIEMBRE 31 DE LA VIGENCIA ACTUAL y haber cancelado ÚNICAMENTE EN LA TESORERÍA MUNICIPAL.



Departamento Administrativo de Planeación
DP-POT-EST-7

Armenia, 15 de enero del 2016

EL DEPARTAMENTO ADMINISTRATIVO DE PLANEACIÓN

C E R T I F I C A:

Que el predio ubicado en: MZ 7 LOTE 30 BOSQUES DE PINARES

Ficha Catastral No: 01-01-0000-0581-0003-0000-00000

Corresponde al estrato socio económico: DOS (2) BAJO

NOTA: En la copia se adhiere y anula la estampilla pro-hospital \$2.200 (Según resolución número 1627 de diciembre de 2005 y (Decreto 0832 del 14 de diciembre de 2015) y pro-desarrollo de \$2.200 (Ordenanza 0031 de 2004, Decreto 199 de 28 de febrero de 2005, Artículo 11 Literal B y C. y (Decreto 0831 del 14 de diciembre del 2015)

Este certificado tendrá vigencia por tres (3) meses a partir de su expedición.

X *M. Aralba Santiago*
310147.450
Revisó: Jairo A. O.
Elaboró: Deyanira G. *pya*

Claudia Milena Hincapié Álvarez
Subdirectora



SE ASESORIA GRT Versión 9
Fecha: 04/03/2010

armenia
Mas ciudad





SOLICITUD DE ESTRATO SOCIOECONOMICO

Departamento Administrativo de Planeación
Proceso Planificación y Ordenamiento del Territorio

Código: R-DP-POT-EST-011

Fecha: 17/03/2014

Versión: 003

Página 1 de 2

Fecha: 13 ENE 2016

Hora: _____

Solicitante y/o Propietario Olga Canelio Mance

Trámite ante: EPA ☒ EDEQ ☒ TELECOM ☒ GASES DEL QUINDIO ☒ OTRA ☒

No. Ficha catastral 01-03-0000-0186-0014-0000-0000 Estrato 2

Dirección Carrera 31 N° 29-00 Barrio Comedio

Elaboró: Pepe...

Revisó y Aprobó: [Firma]

23



MUNICIPIO DE ARMENIA
SECRETARÍA DE HACIENDA
IMPUESTOS MUNICIPALES
NIT. 890.000.464-3

No. 1620205 A

CAM - Piso 1ro.

IMPUESTO PREDIAL UNIFICADO

Documento 01503 1620205
Fecha 03-FEB-2015

Caja: 333 Valor: Paga

22.052.00

Avalúo: 7.056.000.00 Estrato: 2

Sujeto 01 010300000186001400000 DLGA CENELIA ARANGO

Tercero:

Dirección K 31 29 00 BR QUINDIO

Acuerdo:

Dir. Cobro K 31 29 00 BR QUINDIO

Obra:


Concepto	Valor	Periodo	Valor
1004 Sobretasa Ambiental	13584	2015	22.052.00
1010 Sobretasa Bomberil	906		
1001 Predial	9056	Total:	22.052.00
		Dcto.	1.171.70
Valor a Favor:	0.00		
Observación A=0 2015			

Elabora EVALÉN - ESTEFANIA VALENCIA MURADO

Fecha del Sistema

Terminal WORK\SAEARMENIA:SAE

03-FEB-2015 09:55 A



Estimado Contribuyente:
Verifique que el número de la
ficha catastral y el valor del
timbre corresponda a la
transacción.
Este recibo no es válido sin la
impresión del timbre o firma y
sello del cajero.



Departamento Administrativo de Planeación
DP-POT-EST-8

Armenia, 15 de enero del 2016

EL DEPARTAMENTO ADMINISTRATIVO DE PLANEACIÓN

C E R T I F I C A:

Que el predio ubicado en: CARRERA 31 No. No. 29-00 BARRIO QUINDIO

Ficha Catastral No: 01-03-0000-0186-0014-0000-00000

Corresponde al estrato socio económico: DOS (2) BAJO

NOTA: En la copia se adhiere y anula la estampilla pro-hospital \$2.200 (Según resolución número 1627 de diciembre de 2005 y (Decreto 0832 del 14 de diciembre de 2015) y pro-desarrollo de \$2.200 (Ordenanza 0031 de 2004, Decreto 199 de 28 de febrero de 2005 Artículo 11 Literal B y C. y (Decreto 0831 del 14 de diciembre del 2015)

Este certificado tendrá vigencia por tres (3) meses a partir de su expedición.

Claudia Milena Hincapié Álvarez
Subdirectora

Revisó/ Jairo A. O.
Elaboró Deyanira G.



ARMENIA
15/01/2016

armenia
Más ciudad



SOLICITUD DE ESTRATO SOCIOECONOMICO

Código: R-DP-POT-EST-011

Departamento Administrativo de Planeación
Proceso Planificación y Ordenamiento del Territorio

Fecha: 17/03/2014

Versión: 003

Página 1 de 2

Fecha: 13 ENE 2016

Hora:

Solicitante y/o Propietario: Mano Soto SalazarTrámite ante: EPA ☒ EDEQ ☒ TELECOM ☒ GASES DEL QUINDIO ☒ OTRA ☒Nº. Ficha catastral 01-05-0148-0003-000Estrato 1Dirección calle 10 - No. 24-33Elaboró: Duqueina

Revisó y Aprobó:

[Firma]

112012690140000012031283

SEÑOR CONTRIBUYENTE

Pague oportunamente sus cuotas del compromiso de pago y evitese el cobro por jurisdicción coactiva.
 Pague únicamente en los sitios autorizados en este recibo de cobro y exija fecha, firma y sello del cajero.
 Cualquier duda o información adicional, por favor consúltela en las ventanillas en Predial Unificado CAM 1er. Piso.
 Conmutador 7417100, o en el sitio www.armenia.gov.co

Si su recibo de cobro no llega, reclámela, lo anterior no lo exime de pagar el recargo correspondiente.
 Solamente podrá obtener paz y salvo si está al día con sus impuestos, inclusive la vigencia actual.
 Después de cancelada conserve este recibo de cobro.

Sírvase notificar cualquier anomalía a la tesorería Municipal. Teléfono: 741 71 00, extensiones 117 - 118 - 120

Impuesto Predial Año: (Avalúo / 1000)* Tarifa

Valor sobretasa ambiental año = (Avalúo / 1000)* 1.5

Valor Sobretasa Bomberil = 10% del Impuesto predial

TARIFA LIQUIDACION

TIPO Y ESTRATO HABITACIONAL	TARIFAS POR MIL
Estrato 1	5,0
Estrato 2	5,0
Estrato 3	6,0
Estrato 4	7,0
Estrato 5	11,0
Estrato 6	11,0
Industriales	8,0
Cienciales y de Servicios	12,0
Pequeños Rurales Agropecuarios	4,0
Medianos Rurales Agropecuarios	8,0
Grandes Rurales Agropecuarios	12,0
Rurales No Agropecuarios	16,0
Rurales Destinados Al Turismo	12,0
Lote Urbanizado No Construido O Edificio Con Area Igual o Inferior A 100MT2	12,0
Lote Urbanizado No Construido O Edificio Con Area Superior A 100MT2	33,0
Lote Urbanizable No Urbanizado	8,0
Institucional	12,0
Predios de Propiedad de Entidades Financieras	16,0

CONCEPTOS PREDIAL

CODIGO	DESCRIPCION
1001	Predial
1002	Intereses Predial
1004	Sobretasa Ambiental
1005	Intereses Sobretasa Ambiental
1010	Sobretasa Bomberil
1015	Intereses Bomberil

PUNTOS DE PAGO

BANCO DE OCCIDENTE	CTA AHORROS	03185917-6	AV VILLAS	CTA AHORROS	31304307-7
CAJA SOCIAL	CTA AHORROS	2401839403-6	BOGOTA	CTA AHORROS	84500600-2
SUDAMERIS	CTA AHORROS	97250000050	POPULAR	CTA AHORROS	220460-12066-0
COLPATRIA	CTA AHORROS	746216027-9	BANCOLOMBIA	CTA AHORROS	069-3975128-7
DAVIENSA	CTA AHORROS	1360-0075442-6	SANTANDER	CTA AHORROS	115-15118-5
BANCOOMEVA	CTA AHORROS	0602-004596-01	BBVA	CTA AHORROS	067-165779
PICHINCHA	CTA AHORROS	41015557-1			



Departamento Administrativo de Planeación
DP-POT-EST-9

Armenia, 15 de enero del 2016

EL DEPARTAMENTO ADMINISTRATIVO DE PLANEACIÓN

C E R T I F I C A:

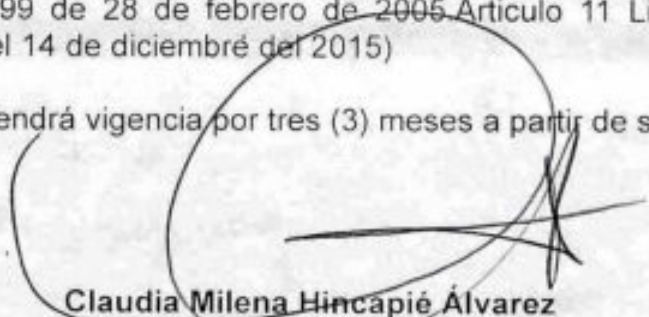
Que el predio ubicado en: CALLE 10 No. 24-33

Ficha Catastral No: 01-05-0148-0003-000

Corresponde al estrato socio económico: UNO- (I) BAJO -BAJO

NOTA: En la copia se adhiere y anula la estampilla pro-hospital \$2.200 (Según resolución número 1627 de diciembre de 2005 y (Decreto 0832 del 14 de diciembre de 2015) y pro-desarrollo de \$2.200 (Ordenanza 0031 de 2004, Decreto 199 de 28 de febrero de 2005 Artículo 11 Literal B y C. y (Decreto 0831 del 14 de diciembre del 2015)

Este certificado tendrá vigencia por tres (3) meses a partir de su expedición.


Claudia Milena Hincapié Álvarez
Subdirectora

Revisó: Jairo A. O.
Elaboró: Deyanira G.





SOLICITUD DE ESTRATO SOCIOECONOMICO

Departamento Administrativo de Planeación
Proceso Planificación y Ordenamiento del Territorio

Código: R-DF-POT-EST-011

Fecha: 17/03/2014

Versión: 003

Página 1 de 2

Fecha: **13 ENE 2016**

Hora:

Solicitante y/o Propietario

Luz Mary Montoya

Trámite ante:

EPA ☒

EDEQ ☒

TELECOM ☒

GASES DEL QUINDIO ☒

OTRA ☒

No. Ficha catastral

01-03-0000-0691-0005-0000-0000

Estrato

1

Dirección

MZ-C. 0009 P. Bl. las Margaritas.

Elaboró:

Requena

Revisó y Aprobó:

juarez



MUNICIPIO DE ARMENIA
NIT. 890.000.464-3



IMPUESTO PREDIAL UNIFICADO
SOBRETASA AMBIENTAL Y SOBRETASA BOMBERIL
CUENTA DE COBRO No. 6970316

fapr-201733750

01. INFORMACIÓN DEL PREDIO		02. PERÍODO DE COBRO	
NIT. C.C.: LUZ MERY MONTOYA QUICENO	TELÉFONO:	PAGO AÑO: 30,174	PAGO TRIMESTRE: 16,928
DIRECCIÓN: MZ C CS 9 BR FRANCISCO LONDONO		FECHA DE EXPEDICIÓN: 23 ABR 2015	FECHA DE VENC.: 30-ABR-2015
DIRECCIÓN COBRO: MZ C CS 9 BR FRANCISCO LONDONO		ESTRATO: 1	PERÍODO COBRADO: ABR-JUN/2015
03. DATOS PREDIO		DESTINACIÓN: A	
FICHA CODIGO: 01-03-00-00-0691-0005-0-00-00-0000		CODIGO POSTAL:	
AVALÚO ACTUAL: 6,205,000		Impuestos Pstl Fecha Imresión: 23-ABR-2015 15:58	

04. DETALLE DE LA DEUDA				05. RESUMEN		
CONCEPTO	VIGENCIA	AVALÚO	VALOR	CONCEPTO	TOTAL TRIMESTRE	TOTAL AÑO
				Saldo Anterior:	0	0
				Sobretasa Bomberil	1,116	2,232
				Predial	11,158	22,316
				Sobretasa Ambiental	4,654	9,308
				Menos Descuento:		3,682
TOTALES					16,928	30,174

06. OBSERVACIONES

FACTURA VALIDA HASTA EL 30 DE ABRIL 2015..

TESORERO (a) GENERAL

- CONTRIBUYENTE -

Impuestos Pstl Fecha Imresión: 23-ABR-2015 15:58



MUNICIPIO DE ARMENIA
NIT. 890.000.464-3
IMPUESTO PREDIAL UNIFICADO
CUENTA DE COBRO No. 6970316
fapr-201733750

Pago TOTAL PERIODO 16,928



(415)7709998002159(8020)0000000000006970316(3900)000000016928(96)20150430

Pago TOTAL AÑO 30,174



(415)7709998002159(8020)0000000000006970316(3900)000000030174(96)20150430

NOMBRE: LUZ MERY MONTOYA QUICENO
NIT. C.C.: 41955362
DIRECCIÓN: MZ C CS 9 BR FRANCISCO LONDONO
FICHA CATASTRAL: 01-03-00-00-0691-0005-0-00-00-0000

LIQUIDACIÓN
Impuesto Predial año: $(Avalúo / 1000) * Tarifa$
Valor Sobretasa Ambiental año: $(Avalúo / 1000) * 1.5$
Valor Sobretasa Bomberil = 10% del Impuesto Predial
TARIFAS - ACUERDO 017 / 2012
ENTRATIFICACIÓN - Dpl ADMINISTRATIVO DE PLANEACIÓN
AVLÚO Y DESTINO - IGAC

PUNTOS DE PAGO	
BANCO DE OCCIDENTE	BANCOOMEVA
CAJA SOCIAL	PICHINCHA
SUDAMERIS	CORPBANCA
COLPATRIA	BOGOTA
DAVIVIENDA	POPULAR

Si su cuenta de cobro no llega, reclámela, lo anterior no lo exime de pagar el recargo correspondiente. Para la expedición del Paz y Salvo debe haber pago el Impuesto Predial Unificado hasta DICIEMBRE 31 DE LA VIGENCIA ACTUAL y haber cancelado ÚNICAMENTE EN LA TESORERÍA MUNICIPAL.



Departamento Administrativo de Planeación
DP-POT-EST-10

Armenia, 15 de enero del 2016

EL DEPARTAMENTO ADMINISTRATIVO DE PLANEACIÓN

C E R T I F I C A:

Que el predio ubicado en: MZ C CASA 9 BARRIO LAS MARGARITAS

Ficha Catastral No: 01-03-0000-0691-0005-0000-00000

Corresponde al estrato socio económico: UNO- (I) BAJO -BAJO

NOTA: En la copia se adhiere y anula la estampilla pro-hospital \$2.200 (Según resolución número 1627 de diciembre de 2005 y Decreto 0832 del 14 de diciembre de 2015) y pro-desarrollo de \$2.200 (Ordenanza 0031 de 2004, Decreto 199 de 28 de febrero de 2005 Artículo 11 Literal B y C. y Decreto 0831 del 14 de diciembre del 2015)

Este certificado tendrá vigencia por tres (3) meses a partir de su expedición.

Claudia Milena Hincapié Álvarez
Subdirectora

Revisó/ Jairo A. O.
Elaboró Deyanira G.

X Luz mert montes Q
41955362



14-AMT-FISCAL-001 Versión 0
Fecha: 04/01/2016

armenia
Más ciudad





SOLICITUD DE ESTRATO SOCIOECONÓMICO

Departamento Administrativo de Planeación
Proceso Planificación y Ordenamiento del Territorio

Código: R-DP-POT-EST-011

Fecha: 17/03/2014

Versión: 003

Página 1 de 2

Fecha: 12.01.16

Hora: _____

Solicitante y/o Propietario Libia Mora Tejada

Trámite ante: EPA ☒ EDEQ ☒ TELECOM ☒ GASES DEL QUINDÍO ☒ OTRA ☐

No. Ficha catastral _____

Estrato 1

Dirección K 19.28.09.H.

Elaboró: Amalia

Revisó y Aprobó: [Signature]

Centro Administrativo Municipal CAM, piso 3 Tel - (6) 741 71 00 Ext. 318, 320



MUNICIPIO DE ARMENIA
NIT. 890.000.464-3



IMPUESTO PREDIAL UNIFICADO
SOBRETASA AMBIENTAL Y SOBRETASA BOMBERIL
CUENTA DE COBRO No. 6890516
fapr-201649122

01. INFORMACIÓN DEL PREDIO		02. PERÍODO DE COBRO	
NIT o C.C:	LIBIA MORA TEJADA	TELÉFONO:	
NOMBRE:	K 19 28 09 11	PAGO TRIMESTRE:	
DIRECCIÓN:	K 19 28 09 11	FECHA DE EMISIÓN:	12-ENE-2016
DIRECCIÓN COBRO:		FECHA DE VENCIMIENTO:	12-ENE-2016
03. DATOS PREDIO		04. DATOS COBRO	
FICHA CODIGO: 01-02-00-00-0025-0017-0-00-00-0000		ESTRATO: 1	
AVALUO ACTUAL: 18,052,000		DESTINACION: 1	
		CODIGO POSTAL: 12-ENE-2016 09:30	

04. DETALLE DE LA DEUDA				05. RESUMEN		
CONCEPTO	VIGENCIA	AVALUO	VALOR	CONCEPTO	TOTAL TRIMESTRE	TOTAL AÑO
Predial	2015	18,052,000	0	Saldo Anterior:	65,635	65,635
Sobretasa Ambiental	2015	18,052,000	0			
Sobretasa Bomberil	2015	0	0			
				Menos Descuento:		5,784
					65,635	59,851
TOTALES						

06. OBSERVACIONES	TESORERO (a) GENERAL

- CONTRIBUYENTE -



MUNICIPIO DE ARMENIA
NIT. 890.000.464-3

IMPUESTO PREDIAL UNIFICADO
CUENTA DE COBRO No. 6890516
fapr-201649122

LIBIA MORA TEJADA

NOMBRE:

41904174

NIT o C.C:

K 19 28 09 11

DIRECCIÓN:

01-02-00-00-0025-0017-0-00-00-0000

FICHA CATASTRAL:

LIQUIDACIÓN
Impuesto Predial año: (Avalúo / 1000) * Tarifa
Valor Sobretasa Ambiental año = (Avalúo / 1000) * 1.5
Valor Sobretasa Bomberil = 10% del Impuesto Predial
TARIFAS - ACUERDO 017 / 2012
ESTRATIFICACIÓN - Dpt. ADMINISTRATIVO DE PLANEACIÓN
AVALUO Y DESTINO - IGAC



(415)7709998002159(8020)00000000000006880516(3900)000000065635(96)20160112



(415)7709998002159(8020)00000000000006880516(3900)000000059851(96)20160112

PUNTOS DE PAGO	
BANCO DE OCCIDENTE	BANCOOMEVA
CAJA SOCIAL	PICHINCHA
SUDAMERIS	CORPBANCA
COLPATRIA	BOGOTA
DAVIVIENDA	POPULAR

Si su cuenta de cobro no llega, reclámela, lo anterior no lo exime de pagar el recargo correspondiente. Para la expedición del Paz y Salvo debe tener pago el Impuesto Predial Unificado hasta DICIEMBRE 31 DE LA VIGENCIA ACTUAL y haber cancelado ÚNICAMENTE EN LA TESORERÍA MUNICIPAL.



Departamento Administrativo de Planeación
DP-POT-EST-11

Armenia, 15 de enero del 2016

EL DEPARTAMENTO ADMINISTRATIVO DE PLANEACIÓN

C E R T I F I C A :

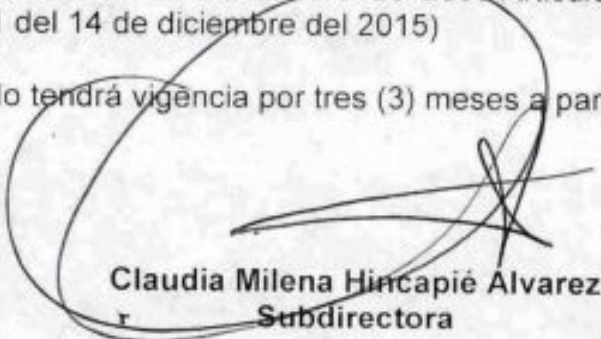
Que el predio ubicado en: CARRERA 19 No. 28-09—11

Ficha Catastral No: 01-02-0000-0025-0017-0000-00000

Corresponde al estrato socio económico: UNO (I) BAJO -BAJO

NOTA: En la copia se adhiere y anula la estampilla pro-hospital \$2.200 (Según resolución número 1627 de diciembre de 2005 y (Decreto 0832 del 14 de diciembre de 2015) y pro-desarrollo de \$2.200 (Ordenanza 0031 de 2004, Decreto 199 de 28 de febrero de 2005 Artículo 11 Literal B y C. y (Decreto 0831 del 14 de diciembre del 2015)

Este certificado tendrá vigencia por tres (3) meses a partir de su expedición


Claudia Milena Hincapié Alvarez
Subdirectora

Revisó/ Jairo A. O.
Elaboró Deyanira G.



SE ASESORAN EN LOS SERVICIOS DE PLANEACIÓN

armenia
Mas ciudad



Centro Administrativo Municipal CAM, piso 3 Tel – (6)7417100 Ext. 308, 310 CP.630004
Correo Electrónico: planeacion@armenia.gov.co



SOLICITUD DE ESTRATO SOCIOECONÓMICO

Departamento Administrativo de Planeación
Proceso Planificación y Ordenamiento del Territorio

Código: R-DP-POT-EST-011

Fecha: 17/03/2014

Versión: 003

Página 1 de 2

34

13

Fecha: 12.01.2016

Hora: _____

Solicitante y/o Propietario: Edmundo Esicban Hoyos

Trámite ante: EPA ✓ EDEQ ✓ TELECOM ✓ GASES DEL QUINDÍO ✓ OTRA ✓

No. Ficha catastral _____

Estrato 2

Dirección: La patria Mz 41 # 27

Elaboró: Amalia

Revisó y Aprobó: [Firma]



MUNICIPIO DE ARMENIA
NIT. 890.000.464-3



IMPUESTO PREDIAL UNIFICADO
SOBRETASA AMBIENTAL Y SOBRETASA BOMBERIL
Cuenta de Cobro No. 6810257
fapr-201578863

01. INFORMACION DEL PREDIO		02. PERIODO DE COBRO	
NIT o C.C:	GILBERTO LOPEZ HINCAPIE	TELÉFONO:	PAGO: 32,214 PAGO TRIMESTRE: 8,599
NOMBRE:	MZ 41 CS 27 UR CIUDADELA LA PATRIA		
DIRECCION:	MZ 41 CS 27 UR CIUDADELA LA PATRIA	FECHA DE EMISION:	FECHA DE VENCIMIENTO:
DIRECCION COBRO:			
03. DATOS PREDIO		ESTRATO:	
01-03-00-00-1385-0068-0-00-00-0000		ENCLAVE: 1385-0068-0-00-00-0000	
FICHA CODIGO:	13,229,000		
AVALUO ACTUAL:		DESTINACION:	CODIGO POSTAL:
		Impuestos (Paz) Fecha Inscricion: 22-DIC-2015 08:13	

04. DETALLE DE LA DEUDA				05. RESUMEN		
CONCEPTO	VIGENCIA	AVALUO	VALOR	CONCEPTO	TOTAL TRIMESTRE	TOTAL AÑO
Solo para tramite en Planificacion				Saldo Anterior:	0	0
				Predial	3,308	13,220
				Sobretasa Bomberil	330	1,323
				Sobretasa Ambiental	4,961	19,844
				Menos Descuento:		2,182
					8,599	32,214
TOTALES						

06. OBSERVACIONES	TESORERO (a) GENERAL

- CONTRIBUYENTE -

8,599



MUNICIPIO DE ARMENIA
NIT. 890.000.464-3
IMPUESTO PREDIAL UNIFICADO
Cuenta de Cobro No. 6810257
fapr-201578863

NOMBRE: GILBERTO LOPEZ HINCAPIE
NIT o C.C: 17192484
DIRECCION: MZ 41 CS 27 UR CIUDADELA LA PATRIA
FICHA CATASTRAL: 01-03-00-00-1385-0068-0-00-00-0000

LIQUIDACIÓN
Impuesto Predial año: (Avalúo / 1000) * Tarifa
Valor Sobretasa Ambiental año = (Avalúo / 1000) * 1.5
Valor Sobretasa Bomberil = 10% del Impuesto Predial
TARIFAS - ACUERDO 017 / 2012
ESTRATIFICACIÓN - Dpt. ADMINISTRATIVO DE PLANEACIÓN
AVALUO Y DESTINO - IGAC



(415)7709998002159(8020)0000000000006810257(3900)00000008599(96)20151231



(415)7709998002159(8020)0000000000006810257(3900)00000032214(96)20151231

PUNTOS DE PAGO	
BANCO DE OCCIDENTE	BANCOOMEVA
CAJA SOCIAL	PICHINCHA
SUDAMERIS	CORPBANCA
COLPATRIA	BOGOTA
DAVIVIENDA	POPULAR

Si su cuenta de cobro no llega, reclámela, lo anterior no lo exime de pagar el recargo correspondiente. Para la expedición del Paz y Salvo debe tener pago el Impuesto Predial Unificado hasta DICIEMBRE 31 DE LA VIGENCIA ACTUAL y haber cancelado ÚNICAMENTE EN LA TESORERÍA MUNICIPAL.



Departamento Administrativo de Planeación
DP-POT-EST-12

Armenia, 15 de enero del 2016

EL DEPARTAMENTO ADMINISTRATIVO DE PLANEACIÓN

C E R T I F I C A:

Que el predio ubicado en: MZ 41 CASA 27 LA PATRIA
Ficha Catastral No: 01-03-0000-1385-0068-0000-00000
Corresponde al estrato socio económico: DOS (2) BAJO

NOTA: En la copia se adhiere y anula la estampilla pro-hospital \$2.200 (Según resolución número 1627 de diciembre de 2005 y (Decreto 0832 del 14 de diciembre de 2015) y pro-desarrollo de \$2.200 (Ordenanza 0031 de 2004, Decreto 199 de 28 de febrero de 2005 Artículo 11 Literal B y C. y (Decreto 0831 del 14 de diciembre del 2015)

Este certificado tendrá vigencia por tres (3) meses a partir de su expedición.

[Handwritten signature]
Claudia Milena Hincapié Álvarez
Subdirectora

Revisó: Jairo A. O. *[Signature]*
Elaboró: Deyanira G. *[Signature]*

X **Eduardo E. Hoyos**
1113 303 662 (6)



16-2007-EST-0001 Versión 1.0
Fecha: 04/01/2016





SOLICITUD DE ESTRATO SOCIOECONÓMICO

Departamento Administrativo de Planeación
Proceso Planificación y Ordenamiento del Territorio

Código: R-DP-POT-EST-011

Fecha: 17/03/2014

Versión: 003

Página 1 de 2

Fecha: 08 ENE 2016

Hora: _____

Solicitante y/o Propietario Arnulfo Galindo

Trámite ante: EPA ☒ EDEQ ☒ TELECOM ☒ GASES DEL QUINDÍO ☒ OTRA ☒

No. Ficha catastral 010202170012000

Estrato 1

Dirección Mz J Cs 6 El la Miranda

Elaboró:

Manuel

Revisó y Aprobó:

[Signature]



MUNICIPIO DE ARMENIA
SECRETARÍA DE HACIENDA
IMPUESTOS MUNICIPALES
NIT. 890.000.464-3
CAM - Piso 1ro.

No. 191552 A

COMPROBANTE DE INGRESO

IMPUESTO PREDIAL UNIFICADO

Documento 0101 191552 Caja: 23 Valor Pagado 93,677.00

Fecha 24-SEP-2004

Avaluo: 8,716,000.00 Estratos: 1

Sujeto 01 010202170012000 VELEZ LOPEZ MARIA-ISMELDA

Tercero: 0 NO DEFINIDO

Dirección MZ J CS 6 BR LA MIRANDA

Acuerdo : -

Dir. Cobro MZ J LO 06 BR LA MIRANDA

Obra :.

Concepto	Valor	Periodo	Valor
1004 C.R.D.	14030	2003	15,003.00
1001 Predial	46767	2004	78,674.00
1003 Papelería	27860		
1005 Recargos C.R.D.	1159	Total:	93,677.00
1002 Recargos predial	3861	Dcto.	0.00

Valor a Favore: 0.00

Observacio 12-2004

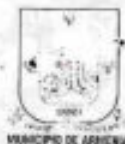
Elabora 030 - RUBY RARA REYES

Fecha del Sistema

Terminal CAJA-3:RUBY

24-SEP-2004 02:42 PM

Estimado Contribuyente
Verifique que el número de la
ficha catastral y el valor del timbre
corresponda a la transacción.
Este recibo no es válido sin la
impresión del timbre o firm
sello del cajero.



Departamento Administrativo de Planeación
DP-POT-EST-13

Armenia, 15 de enero del 2016

EL DEPARTAMENTO ADMINISTRATIVO DE PLANEACIÓN

C E R T I F I C A:

Que el predio ubicado en: MZ J CAS 6 BARRIO LA MIRANDA

Ficha Catastral No: 01-02-0217-0012-000

Corresponde al estrato socio económico: UNO (I) BAJO -BAJO

NOTA: En la copia se adhiere y anula la estampilla pro-hospital \$2.200 (Según resolución número 1627 de diciembre de 2005 y (Decreto 0832 del 14 de diciembre de 2015) y pro-desarrollo de \$2.200 (Ordenanza 0031 de 2004, Decreto 199 de 28 de febrero de 2005, Artículo 11 Literal B y C. y (Decreto 0831 del 14 de diciembre del 2015)

Este certificado tendrá vigencia por tres (3) meses a partir de su expedición.

Claudia Milena Hincapié Álvarez
Subdirectora

Revisó: Jairo A. O.
Elaboró: Deyanira G.

X - Angelica TORO
1094945217



Armenia, 15 de enero del 2016

Armenia
Más ciudad





SOLICITUD DE ESTRATO SOCIOECONÓMICO

Departamento Administrativo de Planeación
Proceso Planificación y Ordenamiento del Territorio

Código: R-DP-POT-EST-011

Fecha: 17/03/2014

Versión: 003

Página 1 de 2

15

Fecha: 08-01-16

Hora: _____

Solicitante y/o Propietario: Seixo Dorado

Trámite ante: EPA ☒ EDEQ ☒ TELECOM ☒ GASES DEL QUINDÍO ☒ OTRA ☒

No. Ficha catastral _____

Estrato 3

Dirección: Ciudad Dorada MZ 3614 13

Elaboró: Almendra C.C.

Revisó y Aprobó: [Signature]

IMPUESTO PREDIAL

ARENAS CESPEDES JAIME

7503780

MZ 36 CS 13 UR CIUDAD DORADA

MZ 36 LO 13 C DORADA

43,476,000

01-03-0502-0014-000

7503780

201317660

309,115

352,156

88,036

12 FEB 2014

31-MAR-2014

0

ENE-MAR/2014

43,041

3

A

.000

.000

Impuestos Plus! Fecha Impresión: 12-FEB-2014 10:42

Saldo Anterior:

0

0

1001

65,214

260,856

1004

16,302

65,214

1010

6,520

26,086

Menos Desccto :

88,036

43,041

309,115



-Pague con el 15% de descuento hasta el 31 de Marzo de 2014



Departamento Administrativo de Planeación
DP-POT-EST-14

Armenia, 15 de enero del 2016

EL DEPARTAMENTO ADMINISTRATIVO DE PLANEACIÓN

C E R T I F I C A:

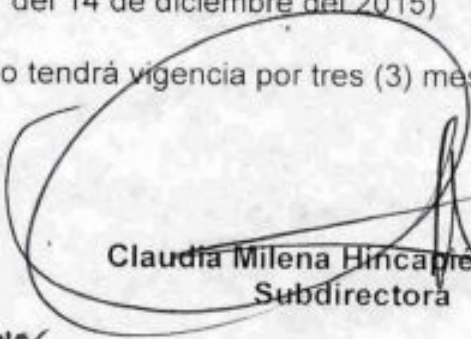
Que el predio ubicado en: MZ 36 CASA 13 CIUDAD DORADA

Ficha Catastral No: 01-03-0502-0014-000

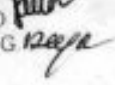
Corresponde al estrato socio económico: TRES (3) MEDIO BAJO

NOTA: En la copia se adhiere y anula la estampilla pro-hospital \$2.200 (Según resolución número 1627 de diciembre de 2005 y (Decreto 0832 del 14 de diciembre de 2015) y pro-desarrollo de \$2.200 (Ordenanza 0031 de 2004, Decreto 199 de 28 de febrero de 2005. Artículo 11 Literal B y C. y (Decreto 0831 del 14 de diciembre del 2015)

Este certificado tendrá vigencia por tres (3) meses a partir de su expedición.


Claudia Milena Hincapié Álvarez
Subdirectora

Revisó/ Jairo A. O. 

Elaboró Deyanira G. 




N° 001/2016
Fecha: 04/01/2016

Armenia
Más ciudad





SOLICITUD DE ESTRATO SOCIOECONÓMICO

Departamento Administrativo de Planeación
Proceso Planificación y Ordenamiento del Territorio

Código: R-DP-POT-EST-011

Fecha: 17/03/2014

Versión: 003

Página 1 de 2

Fecha: 08 ENE 2016

Hora: _____

Solicitante y/o Propietario Hermilda Valensuela Arbelaez

Tramite ante: EPA ☒ EDEQ ☒ TELECOM ☒ GASES DEL QUINDÍO ☒ OTRA ☒

No. Ficha catastral 01-01-00-00-0011-0047-0-00-00-0000 Estrato 1

Dirección K 18 # 48-27

Elaboró: Manuel

Revisó y Aprobó: [Signature]

Centro Administrativo Municipal CAM, piso 3 Tel – (6) 741 71 00 Ext. 318. 320



MUNICIPIO DE ARMENIA
NIT. 890.000.464-3



IMPUESTO PREDIAL UNIFICADO
SOBRETASA AMBIENTAL Y SOBRETASA BOMBERIL
CUENTA DE COBRO No. 6805728

fapr-201574334

01. INFORMACIÓN DEL PREDIO		02. PERÍODO DE COBRO	
NIT o C.C.: 24475573	TELÉFONO:	PAGO AÑO: 403.086	PAGO TRIMESTRE: 0
NOMBRE: HERMILDA VALENZUELA ARBELAEZ		FECHA DE EXPEDICIÓN: 06 FEB 2015	FECHA DE VENC.: 08-ENE-2016
DIRECCIÓN: K 18 48 27 LO 2 UR TRES ESQUINAS		ESTRATO: 1	PERÍODO COBRADO: ENE-MAR/2015
DIRECCIÓN COBRO: K 18 48 27 LO 2		DESTINACIÓN: A	CÓDIGO POSTAL:
03. DATOS PREDIO			
FICHA CÓDIGO: 01-01-00-00-0011-0047-0-00-00-0000			
AVALUO ACTUAL: 65,277,000			

04. DETALLE DE LA DEUDA				05. RESUMEN		
CONCEPTO	VIGENCIA	AVALUO	VALOR	CONCEPTO	TOTAL TRIMESTRE	TOTAL AÑO
Predial	2015	65,277,000	0	Saldo Anterior:	456,940	456,940
Sobretasa Ambiental	2015	65,277,000	0			
Sobretasa Bomberil	2015	0	0			
<p><i>Solo para tramite en planeacion para estrato</i></p>				Menos Descuento:		53,854
TOTALES					456,940	403,086

06. OBSERVACIONES	TESORERO (a) GENERAL
	<i>[Signature]</i>

- CONTRIBUYENTE -



MUNICIPIO DE ARMENIA
NIT. 890.000.464-3
IMPUESTO PREDIAL UNIFICADO
CUENTA DE COBRO No. 6805728
fapr-201574334

NOMBRE: HERMILDA VALENZUELA ARBELAEZ
NIT o C.C.: 24475573
DIRECCIÓN: K 18 48 27 LO 2 UR TRES ESQUINAS
FICHA CATASTRAL: 01 01-00-00-0011-0047-0-00-00-0000

LIQUIDACIÓN
Impuesto Predial año: (Avalúo / 1000) * Tarifa
Valor Sobretasa Ambiental año = (Avalúo / 1000) * 1.5
Valor Sobretasa Bomberil = 10% del Impuesto Predial
TARIFAS - ACUERDO 017 / 2012
ESTRATIFICACIÓN - Dpt. ADMINISTRATIVO DE PLANEACIÓN
AVALUO Y DESTINO - IGAC

Pago TOTAL PERIODO 456,940



{415}7709998002159(8020)0000000000006805728(3900)000000456940(96)20160108
Pago TOTAL AÑO

403,086



{415}7709998002159(8020)0000000000006805728(3900)000000403086(96)20160108

PUNTOS DE PAGO	
BANCO DE OCCIDENTE	BANCOOMEVA
CAJA SOCIAL	PICHINCHA
SUDAMERIS	CORPBANCA
COLPATRIA	BOGOTA
DAVIVIENDA	POPULAR

Si su cuenta de cobro no llega, reclámela, lo anterior no lo exime de pagar el recargo correspondiente. Para la expedición del Paz y Salvo debe tener pago el Impuesto Predial Unificado hasta DICIEMBRE 31 DE LA VIGENCIA ACTUAL y haber cancelado ÚNICAMENTE EN LA TESORERÍA MUNICIPAL.



Departamento Administrativo de Planeación
DP-POT-EST-15

Armenia, 15 de enero del 2016

EL DEPARTAMENTO ADMINISTRATIVO DE PLANEACIÓN

C E R T I F I C A:

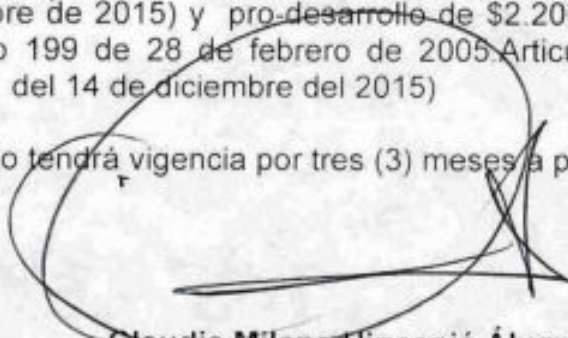
Que el predio ubicado en: CARRERA 18 No. 48-27

Ficha Catastral No: 01-01-0000-0011-0047-0000-00000

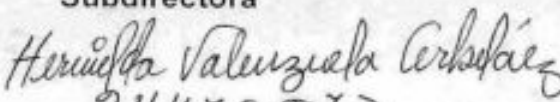
Corresponde al estrato socio económico: UNO (I) BAJO -BAJO

NOTA: En la copia se adhiere y anula la estampilla pro-hospital \$2.200 (Según resolución número 1627 de diciembre de 2005 y (Decreto 0832 del 14 de diciembre de 2015) y pro-desarrollo de \$2.200 (Ordenanza 0031 de 2004, Decreto 199 de 28 de febrero de 2005 Artículo 11 Literal B y C. y (Decreto 0831 del 14 de diciembre del 2015)

Este certificado tendrá vigencia por tres (3) meses a partir de su expedición.


Claudia Milena Hincapié Álvarez
Subdirectora

Revisó/ Jairo A. O
Elaboró Deyanira G


- 24475573



ARMENIA
04/01/2016

armenia
Mas ciudad





SOLICITUD DE ESTRATO SOCIOECONÓMICO

Departamento Administrativo de Planeación
Proceso Planificación y Ordenamiento del Territorio

Código: R-DP-POT-EST-011

Fecha: 17/03/2014

Versión: 003

Página 1 de 2

Fecha: **13 ENE 2016**

Hora: _____

Solicitante y/o Propietario

Carlos Andres Sanchez

Trámite ante: EPA ☒ EDEQ ☒ TELECOM ☒ GASES DEL QUINDÍO ☒ OTRA ☒

No. Ficha catastral

Estrato

3

Dirección **MZ I urbanización casa blanca # 6**

Elaboró:

Amalia

Revisó y Aprobó:

[Firma]



MUNICIPIO DE ARMENIA
NIT. 890.000.464-3



IMPUESTO PREDIAL UNIFICADO
SOBRETASA AMBIENTAL Y SOBRETASA BOMBERIL
CUENTA DE COBRO No. 605,331
fapr-201703353

01. INFORMACIÓN DEL PREDIO		02. PERIODO DE COBRO	
NIT o C.C.: GLORIA ISABEL RODRIGUEZ RIOS	TELÉFONO:	PAGO TRIMESTRE: 605,331	PAGO TRIMESTRE:
NOMBRE: MZ I CS 6 UR CASABLANCA		FECHA DE EMISIÓN: 04 MAR 2019	
DIRECCIÓN: MZ I LO 6 CASA BLANCA		FECHA DE VIGENCIA: 13 ENE 2019	
DIRECCIÓN COBRO:		ESTRATO: FENICIA	
03. DATOS PREDIO		DESTINACIÓN: CODIGO POSTAL:	
FICHA CODIGO: 01-02-00-00-0404-0006-0-00-00-0000		Inmuebles Plus Fecha Ingresos: 13-ENE-2019 09:35	
AVALUO ACTUAL: 23,229,000			

04. DETALLE DE LA DEUDA				05. RESUMEN		
CONCEPTO	VIGENCIA	AVALUO	VALOR	CONCEPTO	TOTAL TRIMESTRE	TOTAL AÑO
Predial	2013	22,152,000	0	Saldo Anterior:	628,328	628,328
Recargos predial	2013	0	0			
Sobretasa Ambiental	2013	22,152,000	0			
Recargos S Ambiental	2013	0	0			
Predial	2014	22,552,000	0			
Recargos predial	2014	0	0			
Sobretasa Ambiental	2014	22,552,000	0			
Recargos S Ambiental	2014	0	0			
Predial	2015	23,229,000	0			
Sobretasa Ambiental	2015	23,229,000	0			
Sobretasa Bomberil	2013	0	0			
Recargo Bomberos	2013	0	0			
Sobretasa Bomberil	2014	0	0			
Recargo Bomberos	2014	0	0			
Sobretasa Bomberil	2015	0	0			
			628,328	Menos Descuento:	22,997	605,331
TOTALES					628,328	605,331

06. OBSERVACIONES	TESORERO (a) GENERAL
-------------------	----------------------

- CONTRIBUYENTE -



MUNICIPIO DE ARMENIA
NIT. 890.000.464-3

IMPUESTO PREDIAL UNIFICADO
CUENTA DE COBRO No. 605,331
fapr-201703353

GLORIA ISABEL RODRIGUEZ RIOS

NOMBRE:

41900175

NIT o C.C.:

MZ I CS 6 UR CASABLANCA

DIRECCIÓN:

01-02-00-00-0404-0006-0-00-00-0000

FICHA CATASTRAL:

LIQUIDACIÓN
Impuesto Predial año: (Avalúo / 1000) * Tarifa
Valor Sobretasa Ambiental año = (Avalúo / 1000) * 1.5
Valor Sobretasa Bomberil = 10% del Impuesto Predial
TARIFAS - ACUERDO 017 / 2012
ESTRATIFICACIÓN - Dpi. ADMINISTRATIVO DE PLANEACIÓN
AVALUO Y DESTINO - IGAC

PAGO TOTAL PERIODO	628,328
(415)7709998002159(8020)00000000000006938437(3900)000000628328(96)20160113	
PAGO TOTAL AÑO	605,331
(415)7709998002159(8020)00000000000006938437(3900)000000605331(96)20160113	

PUNTOS DE PAGO	
BANCO DE OCCIDENTE	BANCOOMEVA
CAJA SOCIAL	PICHINCHA
SUDAMERIS	CORPBANCA
COLPATRIA	BOGOTA
DAVIVIENDA	POPULAR

Si su cuenta de cobro no llega, reclámela, lo anterior no lo exime de pagar el recargo correspondiente. Para la expedición del Paz y Salvo debe tener pago el Impuesto Predial Unificado hasta DICIEMBRE 31 DE LA VIGENCIA ACTUAL y haber cancelado ÚNICAMENTE EN LA TESORERÍA MUNICIPAL.



Departamento Administrativo de Planeación
DP-POT-EST-16

Armenia, 15 de enero del 2016

EL DEPARTAMENTO ADMINISTRATIVO DE PLANEACIÓN

C E R T I F I C A:

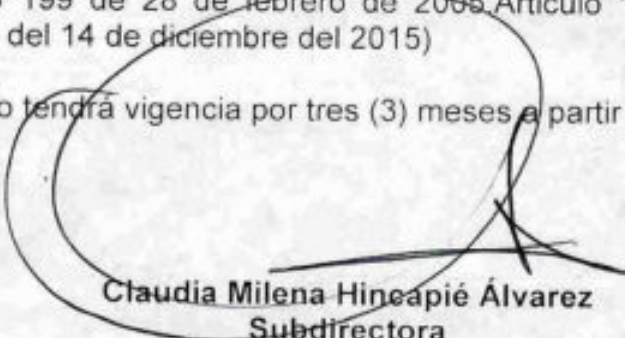
Que el predio ubicado en: MZ I CASA 6 CASA BLANCA

Ficha Catastral No: 01-02-0000-0404-0006-0000-00000

Corresponde al estrato socio económico: TRES (3) MEDIO BAJO

NOTA: En la copia se adhiere y anula la estampilla pro-hospital \$2.200 (Según resolución número 1627 de diciembre de 2005 y (Decreto 0832 del 14 de diciembre de 2015) y pro-desarrollo de \$2.200 (Ordenanza 0031 de 2004, Decreto 199 de 28 de febrero de 2005 Artículo 11 Literal B y C. y (Decreto 0831 del 14 de diciembre del 2015)

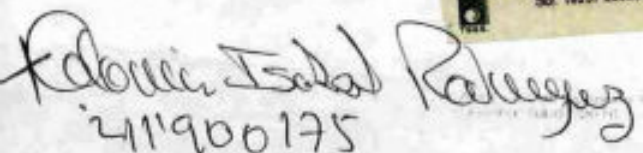
Este certificado tendrá vigencia por tres (3) meses a partir de su expedición.


Claudia Milena Hincapié Álvarez
Subdirectora

Revisó: Jairo A. O

Elaboró: Deyanira G




211900175

armenia
Municipalidad



SOLICITUD DE ESTRATO SOCIOECONÓMICO

Departamento Administrativo de Planeación
Proceso Planificación y Ordenamiento del Territorio

Código: R-DP-POT-EST-011

Fecha: 17/03/2014

Versión: 003

Página 1 de 2

Fecha:

19 3 ENE 2016

Hora:

Solicitante y/o Propietario

Marcelo Soto

Trámite ante: EPA

☒

EDEQ

☒

TELECOM

☒

GASES DEL QUINDÍO

☒

OTRA

☒

No. Ficha catastral

Estrato

3

Dirección

Guadalupe de la Villa M2 1 CS 3

Elaboró:

Amelia

Revisó y Aprobó:

Jaime



MUNICIPIO DE ARMENIA
NIT. 890.000.464-3

Armenia
Alcaldía de Armenia

IMPUESTO PREDIAL UNIFICADO
SOBRETASA AMBIENTAL Y SOBRETASA BOMBERIL
CUENTA DE COBRO No. 7734997
fapr-201988686

01. INFORMACIÓN DEL PREDIO		02. PERÍODO DE COBRO	
NIT o C.C.: DIDIER NORBERTO MARIN GARCIA	TELÉFONO:	PAGO AÑO: 2,055,867	PAGO TRIMESTRE:
NOMBRE: MZ 1 CS 3 UR GUADUALES DE LA VLL		FECHA DE EXPEDICIÓN: 13 ENE 2016	FECHA DE VENCIMIENTO: 31 MAR 2016
DIRECCIÓN: MZ 1 CS 3 UR GUADUALES DE LA VLL		ESTRATO: 3	ENCLAVAMIENTO: ENCLAVADO
03. DATOS PREDIO		DESTINACIÓN: AGRICULTURA	
FICHA CODIGO: 01-01-00-00-0925-0018-0-00-00-0000		CODIGO POSTAL:	
AWALUO ACTUAL: 19,475,000		Inmuebles Plus! Fecha Ingresos: 13-ENE-2016 09:47	

04. DETALLE DE LA DEUDA				05. RESUMEN		
CONCEPTO	VIGENCIA	AWALUO	VALOR	CONCEPTO	TOTAL TRIMESTRE	TOTAL AÑO
Predial	2011	19,928,000	232,512	Saldo Anterior:	2,055,867	2,055,867
Recargos predial	2011	0	673,289			
Papelaria	2011	0	5,400			
Sobretasa Ambiental	2011	19,928,000	29,892			
Recargos S.Ambiental	2011	0	86,542			
Predial	2012	17,494,000	122,458			
Recargos predial	2012	0	116,589			
Papelaria	2012	0	5,700			
Sobretasa Ambiental	2012	17,494,000	26,241			
Recargos S.Ambiental	2012	0	24,983			
Predial	2013	18,193,000	109,158			
Recargos predial	2013	0	70,471			
Sobretasa Ambiental	2013	18,193,000	27,290			
Recargos S.Ambiental	2013	0	17,619			
Recargos S.Ambiental	2014	0	10,036			
Predial	2014	18,908,000	113,448			
Recargos predial	2014	0	40,144			
Sobretasa Ambiental	2014	18,908,000	28,362			
Predial	2015	19,475,000	116,850			
Recargos predial	2015	0	7,539	Menos Descuento:		
			2,055,867		2,055,867	2,055,867
TOTALES						

06. OBSERVACIONES	TESORERO (a) GENERAL
	<i>[Signature]</i>

- CONTRIBUYENTE -



MUNICIPIO DE ARMENIA
NIT. 890.000.464-3
IMPUESTO PREDIAL UNIFICADO
CUENTA DE COBRO No. fapr-201988686

NOMBRE: **DIDIER NORBERTO MARIN GARCIA**
9734013
NIT o C.C.: **MZ 1 CS 3 UR GUADUALES DE LA VLL**
DIRECCIÓN: **01-01-00-00-0925-0018-0-00-00-0000**
FICHA CATASTRAL:

LIQUIDACIÓN
Impuesto Predial año: (Avalúo / 1000) * Tarifa
Valor Sobretasa Ambiental año = (Avalúo / 1000) * 1.5
Valor Sobretasa Bomberil = 10% del Impuesto Predial
TARIFAS - ACUERDO 017 / 2012
ESTRATIFICACIÓN - Dpt. ADMINISTRATIVO DE PLANEACIÓN
AWALUO Y DESTINO - IGAC

Pago TOTAL PERÍODO **2,055,867**

(415)7709998002159(8020)00000000000007194997(3900)000002055867(96)20160331

Pago TOTAL AÑO **2,055,867**

(415)7709998002159(8020)00000000000007194997(3900)000002055867(96)20160331

PUNTOS DE PAGO	
BANCO DE OCCIDENTE	BANCOOMEVA
CAJA SOCIAL	PICHINCHA
SUDAMERIS	CORPBANCA
COLPATRIA	BOGOTA
DAVIENIDA	POPULAR

Si su cuenta de cobro no llega, reclámela, lo anterior no lo exime de pagar el recargo correspondiente. Para la expedición del Paz y Salvo debe tener pago el Impuesto Predial Unificado hasta DICIEMBRE 31 DE LA VIGENCIA ACTUAL y haber cancelado ÚNICAMENTE EN LA TESORERÍA MUNICIPAL.



Departamento Administrativo de Planeación
DP-POT-EST-17

Armenia, 15 de enero del 2016

EL DEPARTAMENTO ADMINISTRATIVO DE PLANEACIÓN

C E R T I F I C A:

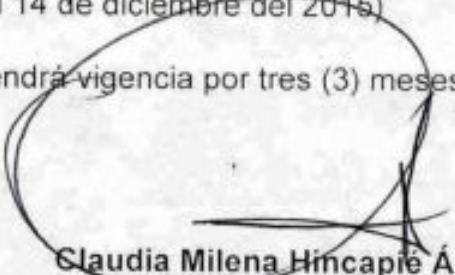
Que el predio ubicado en: MZ I CASA 3 GUADUALES DE LA VILLA

Ficha Catastral No: 01-01-0000-0925-0018-0000-00000

Corresponde al estrato socio económico: TRES (3) MEDIO BAJO

NOTA: En la copia se adhiere y anula la estampilla pro-hospital \$2.200 (Según resolución número 1627 de diciembre de 2005 y (Decreto 0832 del 14 de diciembre de 2015) y pro-desarrollo de \$2.200 (Ordenanza 0031 de 2004, Decreto 199 de 28 de febrero de 2005. Artículo 11 Literal B y C, y (Decreto 0831 del 14 de diciembre del 2015)

Este certificado tendrá vigencia por tres (3) meses a partir de su expedición.


Claudia Milena Hincapié Álvarez
Subdirectora

Revisó: Jairo A. O.
Elaboró: Deyanira G.

pu
marcela soto
1004958105



RE ADM POT-EST-001 Versión 14
Fecha: 04/01/2016

armenia
Mas ciudad





SOLICITUD DE ESTRATO SOCIOECONÓMICO

Departamento Administrativo de Planeación
Proceso Planificación y Ordenamiento del Territorio

Código: R-DP-POT-EST-011

Fecha: 17/03/2014

Versión: 003

Página 1 de 2

Fecha: 13 ENE 2016

Hora: _____

Solicitante y/o Propietario Exsilio Ramirez

Trámite ante: EPA ☒ EDEQ ☒ TELECOM ☒ GASES DEL QUINDÍO ☒ OTRA ☒

No. Ficha catastral _____

Estrato 2

Dirección Granada K 23 # 9-17

Elaboró: Amalia

Revisó y Aprobó: [Signature]



MUNICIPIO DE ARMENIA
• NIT: 890.000.464-3



IMPUESTO PREDIAL UNIFICADO
SOBRETASA AMBIENTAL Y SOBRETASA BOMBERIL
CUENTA DE COBRO No. 6946014

fapr-201710675

01. INFORMACIÓN DEL PREDIO		02. PERÍODO DE COBRO	
NIT o C.C:	94433124	PAGO AÑO:	PAGO TRIMESTRE:
NOMBRE:	FABIAN ALONSO OLAYA RAMIREZ	558,981	158,414
DIRECCIÓN:	K 23 9 17 BR GRANADA	FECHA DE EXPEDICIÓN:	FECHA DE VENC.:
DIRECCIÓN COBRO:	K 23 9 17 BR GRANADA	10 MAR 2015	31-MAR-2015
03. DATOS PREDIO		ESTRATO:	PERÍODO COBRADO:
FICHA CÓDIGO:	01-05-0000-0098-0017-0000-00000	2	ENE-MAR/2015
AVALUO ACTUAL:	90,523,000	DESTINACIÓN:	CÓDIGO POSTAL:
		A	-

Impuesto Predial Fecha Impresión: 10-MAR-2015 09:33

04. DETALLE DE LA DEUDA				05. RESUMEN		
CONCEPTO	VIGENCIA	AVALUO	VALOR	CONCEPTO	TOTAL TRIMESTRE	TOTAL AÑO
				Saldo Anterior:	0	0
				Predial	113,153	452,615
				Sobretasa Bomberil	11,314	45,262
				Sobretasa Ambiental	33,947	135,785
				Menos Descuento:		74,681
TOTALES					158,414	558,981

06.OBSERVACIONES

TESORERO (a) GENERAL

FACTURA VALIDA HASTA EL 30 DE ABRIL 2015..

- CONTRIBUYENTE -

Impuesto Predial Fecha Impresión: 10-MAR-2015 09:33



Departamento Administrativo de Planeación
DP-POT-EST-18

Armenia, 15 de enero del 2016

EL DEPARTAMENTO ADMINISTRATIVO DE PLANEACIÓN

C E R T I F I C A:

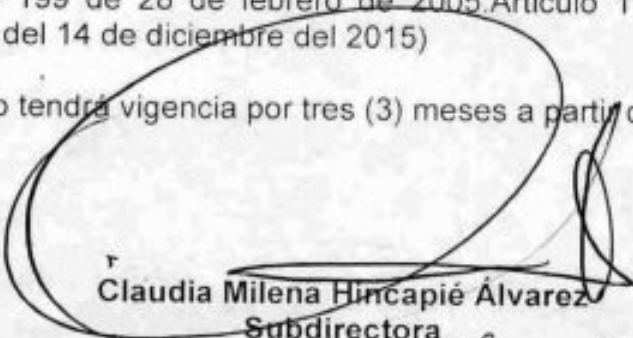
Que el predio ubicado en: CARRERA 23 No. 9-17 BARRIO GRANADA

Ficha Catastral No: 01-05-0000-0098-0017-0000-00000

Corresponde al estrato socio económico: DOS (2) BAJO

NOTA: En la copia se adhiere y anula la estampilla pro-hospital \$2.200 (Según resolución número 1627 de diciembre de 2005 y (Decreto 0832 del 14 de diciembre de 2015) y pro-desarrollo de \$2.200 (Ordenanza 0031 de 2004, Decreto 199 de 28 de febrero de 2005 Artículo 11 Literal B y C. y (Decreto 0831 del 14 de diciembre del 2015)

Este certificado tendrá vigencia por tres (3) meses a partir de su expedición.


Claudia Milena Hincapié Álvarez
Subdirectora

Revisó/ Jairo A. O.
Elaboró Deyanira G.

X *Lysilia Ramirez de Olaya*
24475.030.





SOLICITUD DE ESTRATO SOCIOECONÓMICO

Departamento Administrativo de Planeación
Proceso Planificación y Ordenamiento del Territorio

Código: R-DP-POT-EST-011

Fecha: 17/03/2014

Versión: 003

Página 1 de 2

Fecha:

13 ENE 2016

Hora:

Solicitante y/o Propietario

Luis Eduardo Ortiz

Tramite ante: EPA

☒

EDEQ

☒

TELECOM

☒

GASES DEL QUINDÍO

☒

OTRA

☒

No. Ficha catastral

Estrato

4

Dirección

UB C 23 N 24.01 Sector 1 un vivienda 6. urb.
Toledo campesino

Elaboró:

Revisó y Aprobó:

[Signature]



MUNICIPIO DE ARMENIA
NIT. 890.000.464-3



IMPUESTO PREDIAL UNIFICADO
SOBRETASA AMBIENTAL Y SOBRETASA BOMBERIL
CUENTA DE COBRO No. 874343
fapr-201544343

01. INFORMACIÓN DEL PREDIO

NIT o C.C.: **LUIS EDUARDO ORTIZ NARVAEZ** TELÉFONO:

NOMBRE: **C 23N 24 01 SECTOR I UN VIVIENDA 6**

DIRECCIÓN: **C 23N 24 01 SECTOR I UN VIVIENDA 6**

DIRECCIÓN COBRO:

03. DATOS PREDIO

FICHA CODIGO: **01-07-00-00-0243-0802-8-00-00-0042**

AVALUO ACTUAL: **146,149,000**

02. PERÍODO DE COBRO

PAGO TRIMESTRE: **1,175,769**

FECHA DE EMISIÓN: **ENE 2016** FECHA DE VENCIMIENTO: **ENE 2016**

ESTRATO: **1** PERÍODO COBRO: **ENE-MAR-2016**

DESTINACIÓN: **Impuestos Plus** CÓDIGO POSTAL: **110000**

Impuestos Plus Fecha Impresión: 13-ENE-2016 09:41

04. DETALLE DE LA DEUDA

CONCEPTO	VIGENCIA	AVALUO	VALOR
Predial	2015	146,149,000	0
Sobretasa Ambiental	2015	146,149,000	0
Sobretasa Bomberil	2015	0	0

05. RESUMEN

CONCEPTO	TOTAL TRIMESTRE	TOTAL AÑO
Saldo Anterior:	1,344,571	1,344,571

Menos Descuento: **168,802**

1,344,571

1,175,769

TOTALES

06. OBSERVACIONES

TESORERO (a) GENERAL

Impuestos Plus Fecha Impresión: 13-ENE-2016 09:41

- CONTRIBUYENTE -

1,344,571



(415)7709998002159(8020)0000000000006774343(3900)000001344571(96)20160113

1,175,769



(415)7709998002159(8020)0000000000006774343(3900)000001175769(96)20160113



MUNICIPIO DE ARMENIA
NIT. 890.000.464-3

IMPUESTO PREDIAL UNIFICADO
CUENTA DE COBRO No. 874343
fapr-201544343

LUIS EDUARDO ORTIZ NARVAEZ

NOMBRE: **12952732**

NIT o C.C.: **C 23N 24 01 SECTOR I UN VIVIENDA 6**

DIRECCIÓN: **01-07-00-00-0243-0802-8-00-00-0042**

FICHA CATASTRAL:

LIQUIDACIÓN
Impuesto Predial año: (Avalúo / 1000) * Tarifa
Valor Sobretasa Ambiental año = (Avalúo / 1000) * 1.5
Valor Sobretasa Bomberil = 10% del Impuesto Predial
TARIFAS - ACUERDO 017 / 2012
ESTRATIFICACIÓN - Dpt. ADMINISTRATIVO DE PLANEACIÓN
AVALUO Y DESTINO - IGAC

PUNTOS DE PAGO

BANCO DE OCCIDENTE	BANCOOMEVA
CAJA SOCIAL	PICHINCHA
SUDAMERIS	CORPBANCA
COLPATRIA	BOGOTA
DAVIVIENDA	POPULAR

Si su cuenta de cobro no llega, reclámela, lo anterior no lo exime de pagar el recargo correspondiente. Para la expedición del Paz y Salvo debe tener pago el Impuesto Predial Unificado hasta DICIEMBRE 31 DE LA VIGENCIA ACTUAL y haber cancelado ÚNICAMENTE EN LA TESORERÍA MUNICIPAL.

2 v

141.

2200 Qu.



Departamento Administrativo de Planeación
DP-POT-EST-19

Armenia, 15 de enero del 2016

EL DEPARTAMENTO ADMINISTRATIVO DE PLANEACIÓN

C E R T I F I C A:

Que el predio ubicado en: CALLE 23N No.24-01 SECTOR 1
URBANIZACION TOLEDO CAMPESTRE

Ficha Catastral No: 01-07-0000-0243-0802-8000-00042

Corresponde al estrato socio económico: CUATRO (4) MEDIO

NOTA: En la copia se adhiere y anula la estampilla pro-hospital \$2.200 (Según resolución número 1627 de diciembre de 2005 y (Decreto 0832 del 14 de diciembre de 2015) y pro-desarrollo de \$2.200 (Ordenanza 0031 de 2004, Decreto 199 de 28 de febrero de 2005, Artículo 11 Literal B y C. y (Decreto 0831 del 14 de diciembre del 2015)

Este certificado tendrá vigencia por tres (3) meses a partir de su expedición.

Claudia Milena Hincapié Álvarez
Subdirectora

Revisó: Jairo A. O.
Elaboró: Deyanira G.





SOLICITUD DE ESTRATO SOCIOECONÓMICO

Código: R-DP-POT-EST-011

Fecha: 17/03/2014

Versión: 003

Página 1 de 2

Departamento Administrativo de Planeación
Proceso Planificación y Ordenamiento del Territorio

Fecha:

Hora:

Solicitante y/o Propietario

Ariel Antonio Osorio Sierra

Trámite ante: EPA ☒ EDEQ ☒ TELECOM ☒ GASES DEL QUINDÍO ☒ OTRA ☒

No. Ficha catastral

Estrato

Dirección

B/La Maxida. MZ Nogal CS 5

Elaboró:

Amalia

Revisó y Aprobó:

Si su cuenta de cobro no llega, reclámela, lo anterior no lo exime de pagar el recargo correspondiente. Para la expedición del Paz y Salvo debe tener pago el Impuesto Predial Unificado hasta DICIEMBRE 31 DE LA VIGENCIA ACTUAL y haber cancelado ÚNICAMENTE EN LA TESORERÍA MUNICIPAL.



Departamento Administrativo de Planeación
DP-POT-EST-20

Armenia, 15 de enero del 2016

EL DEPARTAMENTO ADMINISTRATIVO DE PLANEACIÓN

C E R T I F I C A:

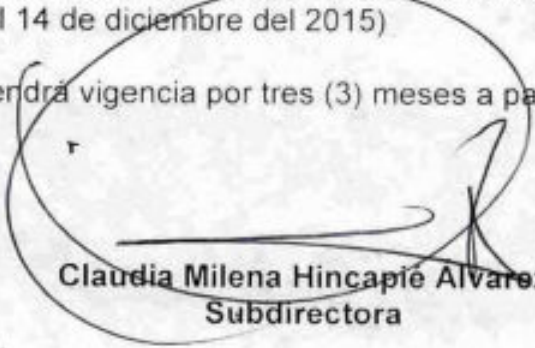
Que el predio ubicado en: MZ NOGAL CASA 5 LA MARIELA

Ficha Catastral No: 01-07-0000-0332-0005-0000-00000

Corresponde al estrato socio económico: UNO (I) BAJO -BAJO

NOTA: En la copia se adhiere y anula la estampilla pro-hospital \$2.200 (Según resolución número 1627 de diciembre de 2005 y (Decreto 0832 del 14 de diciembre de 2015) y pro-desarrollo de \$2.200 (Ordenanza 0031 de 2004, Decreto 199 de 28 de febrero de 2005, Artículo 11 Literal B y C. y (Decreto 0831 del 14 de diciembre del 2015)

Este certificado tendrá vigencia por tres (3) meses a partir de su expedición.


Claudia Milena Hincapié Álvarez
Subdirectora

Revisó: Jairo A. O.
Elaboró: Deyanira G.



SE ALA FISCAL-001 Versión 0.1
Fecha: 14-01-2016

Armenia
Más ciudad

Centro Administrativo Municipal CAM, piso 3 Tel – (6)7417100 Ext. 308, 310 CP.630004
Correo Electrónico: planeacion@armenia.gov.co

X Atribución 6026755



SOLICITUD DE ESTRATO SOCIOECONÓMICO

Departamento Administrativo de Planeación
Proceso Planificación y Ordenamiento del Territorio

Código: R-DP-POT-EST-011

Fecha: 17/03/2014

Versión: 003

Página 1 de 2

Fecha:

11 3 ENE 2016

Hora:

Solicitante y/o Propietario

Omar Tobón Ramirez

Tramite ante: EPA

☒

EDEQ

☒

TELECOM

☒

GASES DEL QUINDÍO

☒

OTRA

☒

No. Ficha catastral

Estrato

1

Dirección

Santander c/ta 32 2np

Elaboró:

Revisó y Aprobó:



MUNICIPIO DE ARMENIA
NIT. 890.000.464-3



IMPUESTO PREDIAL UNIFICADO
SOBRETASA AMBIENTAL Y SOBRETASA BOMBERIL
CUENTA DE COBRO No. 7194887
fapr-201988583

01. INFORMACIÓN DEL PREDIO		02. PERÍODO DE COBRO	
NIT o C.C:	JOSE LEONIDAS MORALES MORALES	TELÉFONO:	PAGO: 23,645
NOMBRE:	C 32 ZNF BR SANTANDER		PAGO TRIMESTRE:
DIRECCION:	C 32 ZNF BR SANTANDER	FECHA DE EMISIÓN:	FECHA DE VIGENCIA:
DIRECCIÓN COBRO:			
03. DATOS PREDIO		04. DATOS COBRO	
FICHA CODIGO: 01-02-00-00-0127-0017-5-00-00-0001		ESTRATO: FENOMENON:	
AWALUO ACTUAL: 1,348,000		DESTINACION: CODIGO POSTAL:	

04. DETALLE DE LA DEUDA				05. RESUMEN		
CONCEPTO	VIGENCIA	AWALUO	VALOR	CONCEPTO	TOTAL TRIMESTRE	TOTAL AÑO
Recargo Ambiental	2012	0	2,034	Saldo Anterior:	23,645	23,645
Predial	2013	1,270,000	1,270			
Recargos predial	2013	0	818			
Sobretasa Ambiental	2013	1,270,000	1,905			
Recargos S. Ambiental	2013	0	1,233			
Predial	2014	1,309,000	1,309			
Recargos predial	2014	0	464			
Sobretasa Ambiental	2014	1,309,000	1,964			
Recargos S. Ambiental	2014	0	700			
Predial	2015	1,348,000	1,348			
Recargos predial	2015	0	88			
Sobretasa Ambiental	2015	1,348,000	2,022			
Recargos S. Ambiental	2015	0	132			
Sobretasa Bomberil	2013	0	127			
Recargo Bomberos	2013	0	76			
Sobretasa Bomberil	2014	0	131			
Recargo Bomberos	2014	0	44			
Sobretasa Bomberil	2015	0	135			
Recargo Bomberos	2015	0	8			
Papeeria	2012	0	5,760			
			23,645	Menos Descuento:	23,645	23,645
TOTALES						

06. OBSERVACIONES	TESORERO (a) GENERAL
	<i>[Signature]</i>

- CONTRIBUYENTE -



MUNICIPIO DE ARMENIA
NIT. 890.000.464-3

IMPUESTO PREDIAL UNIFICADO
CUENTA DE COBRO No. 7194887
fapr-201988583

JOSE LEONIDAS MORALES MORALES

NOMBRE:

4544881

NIT o C.C:

C 32 ZNF BR SANTANDER

DIRECCION:

01-02-00-00-0127-0017-5-00-00-0001

FICHA CATASTRAL:

LIQUIDACIÓN
Impuesto Predial año: (Avalúo / 1000) * Tarifa
Valor Sobretasa Ambiental año = (Avalúo / 1000) * 1.5
Valor Sobretasa Bomberil = 10% del Impuesto Predial
TARIFAS - ACUERDO 017 / 2012
ESTRATIFICACIÓN - Dpt. ADMINISTRATIVO DE PLANEACIÓN
AWALUO Y DESTINO - IGAC

Pago TOTAL TRIMESTRE	23,645
Pago TOTAL AÑO	23,645

PUNTOS DE PAGO	
BANCO DE OCCIDENTE	BANCOOMEVA
CAJA SOCIAL	PICHINCHA
SUDAMERIS	CORPBANCA
COLPATRIA	BOGOTA
DAVIVIENDA	POPULAR

Si su cuenta de cobro no llega, reclámela, lo anterior no lo exime de pagar el recargo correspondiente. Para la expedición del Paz y Salvo debe tener pago el Impuesto Predial Unificado hasta DICIEMBRE 31 DE LA VIGENCIA ACTUAL y haber cancelado ÚNICAMENTE EN LA TESORERÍA MUNICIPAL.



Departamento Administrativo de Planeación
DP-POT-EST-21

Armenia, 15 de enero del 2016

EL DEPARTAMENTO ADMINISTRATIVO DE PLANEACIÓN

C E R T I F I C A :

Que el predio ubicado en: CALLE 32 ZNF BARRIO SANTANDER

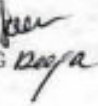

Ficha Catastral No: 01-02-0000-0127-0017-5000-00001

Corresponde al estrato socio económico: UNO (I) BAJO -BAJO

NOTA: En la copia se adhiere y anula la estampilla pro-hospital \$2.200 (Según resolución número 1627 de diciembre de 2005 y (Decreto 0832 del 14 de diciembre de 2015) y pro-desarrollo de \$2.200 (Ordenanza 0031 de 2004, Decreto 199 de 28 de febrero de 2005, Artículo 11 Literal B y C. y (Decreto 0831 del 14 de diciembre del 2015)

Este certificado tendrá vigencia por tres (3) meses a partir de su expedición.


Claudia Milena Hincapié Álvarez
Subdirectora

Revisó/ Jairo A. O. 
Elaboró Deyanira G. 

X - 





SOLICITUD DE ESTRATO SOCIOECONÓMICO

Departamento Administrativo de Planeación
Proceso Planificación y Ordenamiento del Territorio

Código: R-DP-POT-EST-011

Fecha: 17/03/2014

Versión: 003

Página 1 de 2

Fecha: 12 ENE 2016

Hora: _____

Solicitante y/o Propietario Walter Gutierrez

Trámite ante: EPA ☒ EDEQ ☐ TELECOM ☐ GASES DEL QUINDÍO ☐ OTRA ☒

No. Ficha catastral _____

Estrato 3

Dirección MZ 16 CS 7 La Milagrosa

Elaboró:

Amalia

Revisó y Aprobó:

[Signature]

Centro Administrativo Municipal CAM, piso 3 Tel - (6) 741 71 00 Ext. 318. 320

64
23



MUNICIPIO DE ARMENIA
SECRETARÍA DE HACIENDA
IMPUESTOS MUNICIPALES

NIT. 890.000.464-3

CAM - Piso 1ro.

No. 1621281 A

COMPROBANTE DE INGRESO
IMPUESTO PREDIAL UNIFICADO

Documento 01502 1621281
Fecha 03-FEB-2015

Caja: 502 Valor Pagado

27,191.00

Sujeto 01 010100000322001400000 WALTER GUTIERREZ DIAZ
Avalúo: 3,028,000.00 Estrato: 3

Terceros:

Dirección MZ 16 CS 7 UR LA MILAGROSA

Acuerdo: -

Dir. Cobro MZ 16 CS 7 BR LA MILAGROSA

Obra: -

Concepto	Valor	Periodo	Valor
1004 Sobretasa Ambiental	4542	2015	27,191.00
1010 Sobretasa Bomberil	2422		
1001 Predial	24224	Total:	27,191.00
		Dcto:	3,997.00

Valor a Favors:

0.00

Observacio DIC 2015

Elaboro VCGAVI - VIVIANA CAROLINA GAVIRIA 1889

Emisor WORK\SAE2-PC:Administrador

Fecha del Sistema

03-FEB-2015 01:39 PM

Estimado Contribuyente:

Verifique que el número de la
ficha catastral y el valor del
timbre corresponda a la
transacción.

Este recibo no es válido sin la
impresión del timbre o firma y
sello del cajero.

SEÑOR CONTRIBUYENTE

1. "Este recibo no es válido sin la firma y sello del cajero y la impresión de la máquina registradora; a la falta de éstas será necesario la marca del protector y dos firmas autorizadas".
2. "Cuando en este documento se indique que es un PAZ Y SALVO, debe llevar la firma y sello correspondientes al delegado".
3. "Cualquier anomalía en la factura de cobro consúltela en las ventanillas de la División de Rentas Municipales 2o. piso Tel.: 744 03 58".
4. "Si su factura no llega reclámela. Lo anterior no lo exime de pagar el recargo correspondiente".

CONSERVE ESTE DOCUMENTO.



Departamento Administrativo de Planeación
DP-POT-EST-22

Armenia, 15 de enero del 2016

EL DEPARTAMENTO ADMINISTRATIVO DE PLANEACIÓN

C E R T I F I C A:

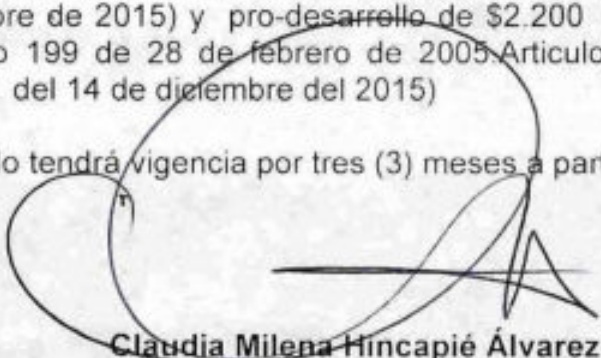
Que el predio ubicado en: MZ 16 CASA 7 LA MILAGROSA

Ficha Catastral No: 01-01-0000-0322-0014-00000

Corresponde al estrato socio económico: TRES (3) MEDIO BAJO

NOTA: En la copia se adhiere y anula la estampilla pro-hospital \$2.200 (Según resolución número 1627 de diciembre de 2005 y Decreto 0832 del 14 de diciembre de 2015) y pro-desarrollo de \$2.200 (Ordenanza 0031 de 2004, Decreto 199 de 28 de febrero de 2005, Artículo 11 Literal B y C. y Decreto 0831 del 14 de diciembre del 2015)

Este certificado tendrá vigencia por tres (3) meses a partir de su expedición.


Claudia Milena Hincapié Álvarez
Subdirectora

Revisó: Jairo A. O.
Elaboró: Deyanira G.



SE ASESORÓ EL 08/01/2016
Exterior: 04/01/2016

Armenia
Más ciudad





SOLICITUD DE ESTRATO SOCIOECONÓMICO

Departamento Administrativo de Planeación
Proceso Planificación y Ordenamiento del Territorio

Código: R-DP-POT-EST-011

Fecha: 17/03/2014

Versión: 003

Página 1 de 2

Fecha: **12 ENE 2016**

Hora: _____

25

Solicitante y/o Propietario Julian Castrano Suarez

Trámite ante: EPA ☒ EDEQ ☒ TELECOM ☒ GASES DEL QUINDÍO ☒ OTRA ☒

No. Ficha catastral _____ Estrato 2

Dirección c/le 9. 21-14. 13 / las palmas

Elaboró: Amalia

Revisó y Aprobó: [Signature]



MUNICIPIO DE ARMENIA
SECRETARÍA DE HACIENDA
IMPUESTOS MUNICIPALES
NIT. 890.000.464-3
CAM - Piso 1ro.

No. 1696082 A

IMPUESTO PREDIAL UNIFICADO

Documento 01507 1696082 Cajas: 507 Valor Pagado 70,630.00
Fecha 30-DIC-2015

Sujeto 01 0105000003240005000000000 Avaluo: 40,360,000.00 Estratos: 2
Tercero: " " VIOLETA ARROYAVE SEPULVEIDA


Dirección C 9 21 14 BR LAS PALMAS
Dir. Cobro C 9 21 14 BR LAS PALMAS

Acuerdo : -
Obra : -

Concepto	Valor	Periodo	Valor
1004 Sobretasa Ambiental	15135	2015	70,630.00
1001 Predial	30450		
1010 Sobretasa Bomberil	5045	Total:	70,630.00
Valor a Favor:	0.00	Dcto.	0.00
Observación			

Elabora JTCORT - JESSICA TATIANA CORTES RUEDA
Terminal WORK\SAEZ-PC:Administrador

Fecha del Sistema
30-DIC-2015 09:41 AM



Estimado Contribuyente:
Verifique que el número de la
ficha catastral y el valor del
timbre corresponda a la
transacción.
Este recibo no es válido sin la
impresión del timbre o firma y
sello del cajero.



Departamento Administrativo de Planeación
DP-POT-EST-23

Armenia, 15 de enero del 2016

EL DEPARTAMENTO ADMINISTRATIVO DE PLANEACIÓN

C E R T I F I C A:

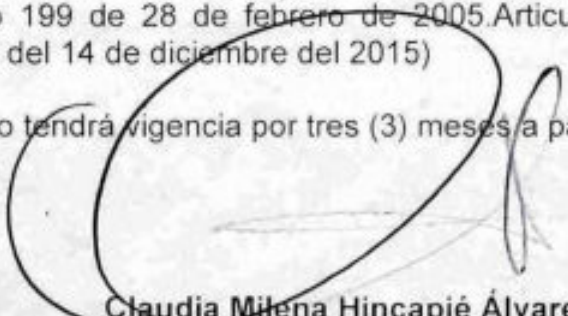
Que el predio ubicado en: CALLE 9 No. 21-14BARRIO LAS PALMAS

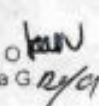

Ficha Catastral No: 01-05-0000-0032-4000-5000-00000

Corresponde al estrato socio económico: DOS (2) BAJO

NOTA: En la copia se adhiere y anula la estampilla pro-hospital \$2.200 (Según resolución número 1627 de diciembre de 2005 y (Decreto 0832 del 14 de diciembre de 2015) y pro-desarrollo de \$2.200 (Ordenanza 0031 de 2004, Decreto 199 de 28 de febrero de 2005 Artículo 11 Literal B y C. y (Decreto 0831 del 14 de diciembre del 2015)

Este certificado tendrá vigencia por tres (3) meses a partir de su expedición.


Claudia Milena Hincapié Álvarez
Subdirectora

Revisó: Jairo A. O. 
Elaboró: Dayanira G. 

CC 7552284



20



SOLICITUD DE ESTRATO SOCIOECONÓMICO

Departamento Administrativo de Planeación
Proceso Planificación y Ordenamiento del Territorio

Código: R-DP-POT-EST-011

Fecha: 17/03/2014

Versión: 003

Página 1 de 2

2 ENE 2016

Fecha: _____

Hora: _____

26

Solicitante y/o Propietario Cesar Augusto Gero

Trámite ante: EPA ☒ EDEQ ☒ TELECOM ☒ GASES DEL QUINDÍO ☒ OTRA ☒

No. Ficha catastral _____

Estrato 2

Dirección Acacias M2 3 #29

Elaboró: Amalia

Revisó y Aprobó: [Signature]



MUNICIPIO DE ARMENIA
SECRETARÍA DE HACIENDA
IMPUESTOS MUNICIPALES

NIT. 890.000.464-3

CAM - Piso 1ro.

No. **1435540** A

COMPROBANTE DE INGRESO

IMPUESTO PREDIAL UNIFICADO

Documento 0108 1435540 Cajas: 120 Valor Pagado 575,129.00
Fecha 29-AGO-2012

Avalúo: 38,056,000.00 Estratos: 3
Sujeto 01 010202790013000 SIERRA HOYOS CESAR-AUGUSTO
Terceros: 89000123 SIERRA HOYOS CESAR-AUGUSTO
Dirección: MZ 3 CS 29 UR LAS ACACIAS Acuerdo: --
Dir. Cobro: MZ 3 LD 29 LAS ACACIAS Obra: 1.

Concepto	Valor	Periodo	Valor
1001 Predial	396015	2011	233,966.00
1003 Papelería	5700	2012	341,163.00
1002 Recargos predial	48395		
1015 Recargo Bomberos	4839	Totals:	575,129.00
1010 Sobretasa Bomberil	39601	Dcto.	14,652.00
1004 Sobretasa Ambiental	24060		
1005 Recargos S.Ambiental	10371		

Valor a Favors: 0.00

Observacio DIC 2012

Elabora: 109491 - MARIA ALEJANDRA CORREA VARGAS Fecha del Sistema
Terminal: INICIOMINOCCEI-2:Administrador 29-AGO-2012 08:23 AM



Estimado Contribuyente:

Verifique que el número de la
ficha catastral y el valor del
timbre corresponda a la
transacción.
Este recibo no es válido sin la
impresión del timbre o firma y
sello del cajero.

SEÑOR CONTRIBUYENTE

1. "Este recibo no es válido sin la firma y sello del cajero y la impresión de la máquina registradora; a la falta de éstas será necesario la marca del protector y dos firmas autorizadas".
2. "Cuando en este documento se indique que es un PAZ Y SALVO, debe llevar la firma y sello correspondientes al delegado".
3. "Cualquier anomalía en la factura de cobro consúltela en las ventanillas de la División de Rentas Municipales 2o. piso Tel.: 744 03 58".
4. "Si su factura no llega reclámela. Lo anterior no lo exime de pagar el recargo correspondiente".

CONSERVE ESTE DOCUMENTO.





Departamento Administrativo de Planeación
DP-POT-EST-24

Armenia, 15 de enero del 2016

EL DEPARTAMENTO ADMINISTRATIVO DE PLANEACIÓN

C E R T I F I C A:

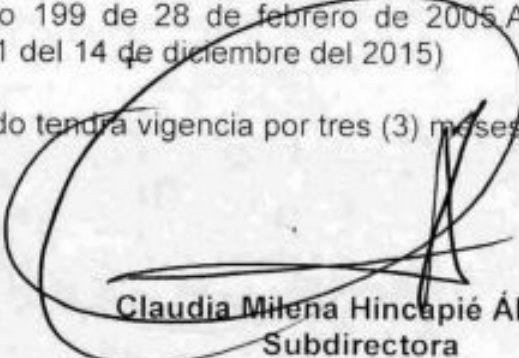
Que el predio ubicado en: MZ 3 CASA 29 ACACIAS

Ficha Catastral No: 01-02-0279-0013-000

Corresponde al estrato socio económico: DOS (2) BAJO

NOTA: En la copia se adhiere y anula la estampilla pro-hospital \$2.200 (Según resolución número 1627 de diciembre de 2005 y (Decreto 0832 del 14 de diciembre de 2015) y pro-desarrollo de \$2.200 (Ordenanza 0031 de 2004, Decreto 199 de 28 de febrero de 2005 Artículo 11 Literal B y C. y (Decreto 0831 del 14 de diciembre del 2015)

Este certificado tendrá vigencia por tres (3) meses a partir de su expedición.


Claudia Milena Hincapié Álvarez
Subdirectora

Revisó/ Jairo A. O.
Elaboró Deyanira G.



HE-001 21043-1871 Versión 1.0
Fecha: 04/01/2016



Centro Administrativo Municipal CAM, piso 3 Tel - (6)7417100 Ext. 308, 310 CP.630004
Correo Electrónico: planeacion@armenia.gov.co

X
CESAR Augusto SIERRA Hoyos
89.000.123 Armenia, Q.



SOLICITUD DE ESTRATO SOCIOECONOMICO

Departamento Administrativo de Planeación
Proceso Planificación y Ordenamiento del Territorio

Código: R-DP-POT-EST-011

Fecha: 17/03/2014

Versión: 003

Página 1 de 2

02 ENE 2016

27

Fecha: _____ Hora: _____

Solicitante y/o Propietario Juan Carlos Angulo

Trámite ante: EPA ☒ EDEQ ☒ TELECOM ☒ GASES DEL QUINDÍO ☒ OTRA ☒

No. Ficha catastral _____ Estrato 1

Dirección Cllc 31 21-02-08 B1 popular

Elaboró: Amalia Revisó y Aprobó: [Signature]



MUNICIPIO DE ARMENIA
SECRETARÍA DE HACIENDA
IMPUESTOS MUNICIPALES

NIT. 890.000.464-3

CAM - Piso 1ro.

COMPROBANTE DE INGRESO

No. 1574406 A

IMPUESTO PREDIAL UNIFICADO

Documento 0113 1574406 Cajas 013 Valor Pagado 211,716.00

Fecha 17-MAR-2014

Avalúo: 34,286,000.00 Estrato: 1

Sujeto 01 010200530003000 ANGULO FAJARDO JUAN-CARLOS

Tercero:

Dirección C 31 21 02 08 BR POPULAR

Acuerdo: -

Dir. Cobro C 31 21 02/08 BR POPULAR

Obra: -

Concepto	Valor	Periodo	Valor
1001 Predial	171430	2014	211,716.00
1010 Sobretasa Bomberil	17143		
1004 Sobretasa Ambiental	31429	Total:	211,716.00
		Octo.	28,286.00
Valor a Favor:	0.00		

Observación RIC 2014

Elaboro DCMESA - DIANA CATALINA MESA GUTIERREZ

Fecha del Sistema

Terminal WORK\SACARMENIA:SAC

17-MAR-2014 04:23 PM

Estimado Contribuyente:

Verifique que el número de la
ficha catastral y el valor del
timbre corresponda a la
transacción.

Este recibo no es válido sin la
impresión del timbre o firma y
sello del cajero.



MUNICIPIO DE ARMENIA
SECRETARÍA DE HACIENDA
IMPUESTOS MUNICIPALES



Departamento Administrativo de Planeación
DP-POT-EST-25

Armenia, 15 de enero del 2016

EL DEPARTAMENTO ADMINISTRATIVO DE PLANEACIÓN

C E R T I F I C A:

Que el predio ubicado en: CALLE 31 No 21-02-08 BARRIO POPULAR

Ficha Catastral No: 01-02-0053-0005-000

Corresponde al estrato socio económico: UNO (I) BAJO -BAJO

NOTA: En la copia se adhiere y anula la estampilla pro-hospital \$2.200 (Según resolución número 1627 de diciembre de 2005 y (Decreto 0832 del 14 de diciembre de 2015) y pro-desarrollo de \$2.200 (Ordenanza 0031 de 2004, Decreto 199 de 28 de febrero de 2005, Artículo 11 Literal B y C. y (Decreto 0831 del 14 de diciembre del 2015)

Este certificado tendrá vigencia por tres (3) meses a partir de su expedición.

Claudia Milena Hincapié Alvarez
Subdirectora

Revisó: Jairo A. O.
Elaboró: Deyanira G.



X - Juan Sebastiano Lopez
1094924524



MUNICIPIO DE ARMENIA
NIT. 890.000.464-3



ALCALDÍA de ARMENIA

IMPUESTO PREDIAL UNIFICADO
SOBRETASA AMBIENTAL Y SOBRETASA BOMBERIL
CUENTA DE COBRO No. 6673729

fapr-201446810

01. INFORMACIÓN DEL PREDIO		02. PERÍODO DE COBRO	
NIT o C.C.: X83214	TELÉFONO:	PAGO AÑO: 17,587	PAGO TRIMESTRE: 6,327
NOMBRE: CONSTRUVAL		FECHA DE EXPEDICIÓN: 25 JUL 2014	FECHA DE VENC.: 30-SEP-2014
DIRECCIÓN: MZ 79 LO 39 UR CIUDADELA LA PATRIA		ESTRATO: 2	PERÍODO COBRADO: JUL-SEP/2014
DIRECCIÓN COBRO: MZ 79 LO 39 UR CIUDADELA LA PATRIA		DESTINACIÓN: R	CÓDIGO POSTAL:
03. DATOS PREDIO			
FICHA CÓDIGO: 01-03-1371-0013-000			
AVLÚO ACTUAL: 819,000			

04. DETALLE DE LA DEUDA				05. RESUMEN		
CONCEPTO	VIGENCIA	AVLÚO	VALOR	CONCEPTO	TOTAL TRIMESTRE	TOTAL AÑO
Predial	2013	730,000	5,840	Saldo Anterior:	9,151	9,151
Recargos predial	2013	0	1,268	Predial	4,914	6,552
Sobretasa Ambiental	2013	730,000	1,095	Sobretasa Ambiental	922	1,229
Recargos S. Ambiental	2013	0	236	Sobretasa Bomberil	491	655
Sobretasa Bomberil	2013	0	584			
Recargo Bomberos	2013	0	128			
TOTALES					15,478	17,587

06. OBSERVACIONES

Contribuir es CONSTRUIR. Un compromiso de todos para el desarrollo de ARMENIA

TESORERO (a) GENERAL

- CONTRIBUYENTE -

Reservados Pstl Fecha Invenio: 14-AGO-2014 15:52



MUNICIPIO DE ARMENIA
NIT. 890.000.464-3
IMPUESTO PREDIAL UNIFICADO
CUENTA DE COBRO No. 6673729

fapr-201446810

NOMBRE: CONSTRUVAL

NIT o C.C.: X83214

DIRECCIÓN: MZ 79 LO 39 UR CIUDADELA LA PATRIA

FICHA CATASTRAL: 01-03-1371-0013-000

Pago TOTAL PERIODO: 15,478



{415}7709998002159(8020)0000000000006673729(3900)000000015478(96)20140930

Pago TOTAL AÑO

17,587



{415}7709998002159(8020)0000000000006673729(3900)000000017587(96)20140930

LIQUIDACIÓN
Impuesto Predial año: (Avlúo / 1000) * Tarifa
Valor Sobretasa Ambiental año = (Avlúo / 1000) * 1.5
Valor Sobretasa Bomberil = 10% del Impuesto Predial
TARIFAS - ACUERDO 017 / 2012
ESTRATIFICACIÓN - Dpt. ADMINISTRATIVO DE PLANEACIÓN
AVLÚO Y DESTINO - IGAC

PUNTOS DE PAGO	
BANCO DE OCCIDENTE	BANCOOMEVA
CAJA SOCIAL	PICHINCHA
SUDAMERIS	CORPBANCA
COLPATRIA	BOGOTA
DAVIVIENDA	POPULAR

Si su cuenta de cobro no llega, reclámela, lo anterior no lo exime de pagar el recargo correspondiente. Para la expedición del Paz y Salvo debe tener pago el Impuesto Predial Unificado hasta DICIEMBRE 31 DE LA VIGENCIA ACTUAL y haber cancelado ÚNICAMENTE EN LA TESORERÍA MUNICIPAL.



Departamento Administrativo de Planeación
DP-POT-EST-26

Armenia, 19 de enero del 2016

EL DEPARTAMENTO ADMINISTRATIVO DE PLANEACIÓN

C E R T I F I C A:

Que el predio ubicado en: MZ 79 CASA 39 LA PATRIA

Ficha Catastral No: 01-03-1371-0013-000

Corresponde al estrato socio económico: DOS (2) BAJO

NOTA: En la copia se adhiere y anula la estampilla pro-hospital \$2.200 (Según resolución número 1627 de diciembre de 2005 y (Decreto 0832 del 14 de diciembre de 2015) y pro-desarrollo de \$2.200 (Ordenanza 0031 de 2004, Decreto 199 de 28 de febrero de 2005 Artículo 11 Literal B y C. y (Decreto 0831 del 14 de diciembre del 2015)

Este certificado tendrá vigencia por tres (3) meses a partir de su expedición.


Claudia Milena Hincapié Álvarez
Subdirectora

Revisó/ Jairo A. O
Elaboró Deyanira G. *ga*

X **Norbel Sanchez**
4379837





Departamento Administrativo de Planeación
DP-POT-EST-27

Armenia, 19 de enero del 2016

EL DEPARTAMENTO ADMINISTRATIVO DE PLANEACIÓN

C E R T I F I C A:

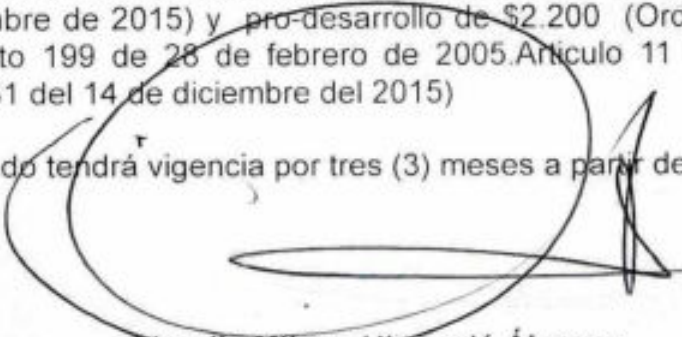
Que el predio ubicado en: CARRERA 13 No.9-54

Ficha Catastral No: 01-06-0000-0027-0016-0000-00000

Corresponde al estrato socio económico: CUATRO (4) MEDIO

NOTA: En la copia se adhiere y anula la estampilla pro-hospital \$2.200 (Según resolución número 1627 de diciembre de 2005 y (Decreto 0832 del 14 de diciembre de 2015) y pro-desarrollo de \$2.200 (Ordenanza 0031 de 2004, Decreto 199 de 28 de febrero de 2005, Artículo 11 Literal B y C. y (Decreto 0831 del 14 de diciembre del 2015)

Este certificado tendrá vigencia por tres (3) meses a partir de su expedición.


Claudia Milena Hincapié Álvarez
Subdirectora

Revisó/ Jairo A. O.
Elaboró Deyanira G.



Revised: Plus! Fecha liminar: 13.FEB.2015 10:16



Departamento Administrativo de Planeación
DP-POT-EST-28

Armenia, 19 de enero del 2016

EL DEPARTAMENTO ADMINISTRATIVO DE PLANEACIÓN

C E R T I F I C A :


Que el predio ubicado en: CALLE 17 No. 15-49 LOCAL 201 EDIFICIO SAN ANDRES

Ficha Catastral No: 01-04-0000-0106-0908-9000-

Corresponde al estrato socio económico: TRES (3) MEDIO BAJO

NOTA: En la copia se adhiere y anula la estampilla pro-hospital \$2.200 (Según resolución número 1627 de diciembre de 2005 y Decreto 0832 del 14 de diciembre de 2015) y pro-desarrollo de \$2.200 (Ordenanza 0031 de 2004, Decreto 198 de 28 de febrero de 2005, Artículo 11 Literal B y C. y Decreto 0831 del 14 de diciembre del 2015)

Este certificado tendrá vigencia por tres (3) meses a partir de su expedición.


Claudia Milena Hincapié Álvarez
Subdirectora

Revisó/ Jairo A. O
Elaboró Deyanira G *reya*



X
*Jose Ricardo
gonzales
3493002*





MUNICIPIO DE ARMENIA
NIT. 890.000.464-3



IMPUESTO PREDIAL UNIFICADO
SOBRETASA AMBIENTAL Y SOBRETASA BOMBERIL
CUENTA DE COBRO No. 6863460

fepr-201632

01. INFORMACIÓN DEL PREDIO		02. PERÍODO DE COBRO	
NIT o C.C:	24479037	TELÉFONO:	
NOMBRE:	OLGA SALDARRIAGA ANGEL		
DIRECCIÓN:	C 4A 21 28 UR 60 CASAS		
DIRECCIÓN COBRO:	C 4A 21 28 UR LAS SESENTA CASAS		
03. DATOS PREDIO		PAGO AÑO: 512.653	
FICHA CÓDIGO:	01-05-0000-0038-0010-0000-00000	PAGO TRIMESTRE:	146.005
AVALUO ACTUAL:	72,103,000	FECHA DE EXPEDICIÓN:	06 FEB 2015
		FECHA DE VENC.:	31-MAR-2015
		ESTRATO:	3
		PERÍODO COBRADO:	ENE-MAR/2015
		DESTINACIÓN:	A
		CÓDIGO POSTAL:	

04. DETALLE DE LA DEUDA				05. RESUMEN		
CONCEPTO	VIGENCIA	AVALUO	IMPORTE	CONCEPTO	TOTAL TRIMESTRE	TOTAL AÑO
				Saldo Anterior:	0	0
				Sobretasa Bomberil	10,814	43,262
				Sobretasa Ambiental	27,038	108,155
				Predial	108,153	432,618
TOTALES						

Banco de Bogota 981 Centro Comercial Un
Srv 2140 PRN798102 Usu9151 T165
AH*****8002 18/03/15 11:32 H.NO
MUNICIPIO DE ARMENIA CED 2038
Monto a pagar: 71,382

Valor Efectivo: 512,653.00
Valor Cheque: 0.00 146,005.00 512,653
Valor Tarjeta: 0.00
Valor NO: 0.00 TESORERO (a) GENERAL
Valor Total: 512,653.00

06. OBSERVACIONES

FACTURA VALIDA HASTA EL 30 DE ABRIL 2015..

- CONTRIBUYENTE -

Impresión en PDF Fecha Impresión: 25-FEB-2015 09:17

82

PROMESA DE COMPRAVENTA VIVIENDA URBANA

Entre los suscritos a saber de una parte, **OLGA SALDARRIAGA ANGEL** mayor de edad y con domicilio en Armenia Quindío identificada con la Cédula de Ciudadanía No. **24.479.037** de **ARMENIA, QUINDIO** casada con sociedad conyugal disuelta y liquidada, obrando en nombre propio que para el texto de este documento se llamará el **PROMITENTE VENDEDOR** y de otra parte **CESAR ALBERTO DUQUE SERNA** con cedula de ciudadanía **7.523.720** con poder amplio y general en representación del señor **JOSE FERNANDO SOLANILLA DUQUE** mayor de edad, Identificado con cedula de ciudadanía Nro. **7.552.689** de Armenia, y que para el texto de este documento se llamaran en adelante el **PROMITENTE COMPRADOR**. Se ha celebrado el presente contrato de **PROMESA DE COMPRAVENTA** de bien inmueble destinado a vivienda, que se rige por las siguientes Cláusulas:

PRIMERA. OBJETO DEL CONTRATO: EL **PROMITENTE VENDEDOR** se obliga a vender al **PROMITENTE COMPRADOR** y este a su vez se obliga a comprar mediante escritura pública a aquellos el derecho de dominio y la posesión plenos que tiene y ejerce sobre el siguiente inmueble: **apartamento 202 del edificio Olga- propiedad horizontal- ubicado en la calle 4 norte 21-28 del barrio las sesenta casas del área urbana de Armenia Quindío el cual consta de 94,24 metros cuadrados, con un coeficiente de copropiedad de 28,81% en donde esta escriturado en 2134 del 30 octubre 2012 en la notaria segunda de Armenia.**

SEGUNDA. El inmueble se compone de: **SALA COMEDOR, 3 HABITACIONES, 2 BAÑOS, 1 COCINA INTEGRAL, PATIO DE ROPAS.** El predio anteriormente descrito se encuentra registrado en el folio de matrícula inmobiliaria No. **280-189672** asignada en la Oficina de Registro de Instrumentos Públicos de **ARMENIA** y Ficha Catastral No. **01-05-0038-0011-000**

TERCERA. LINDEROS DEL INMUEBLE: se tendrán por tales, los especificados en la escritura pública N°. **2134** **DE LA NOTARIA SEGUNDA** de Armenia.

CUARTA. OBLIGACIONES DEL PROMITENTE VENDEDOR: El promitente vendedor se obliga a transferir el dominio del inmueble, objeto del presente contrato, **libre de demandas civiles, embargos, condiciones resolutorias, censos, anticresis y, en general, de todo gravamen o limitación de dominio,** por lo cual saldrá al saneamiento en los casos de ley.

QUINTAS. PRECIO Y FORMA DE PAGO: El precio del inmueble objeto del presente contrato es la suma de **OCHENTA Y SEIS MILLONES MCTE (\$86.000.000.00)** pagaderos de la siguiente forma:

1) 26 millones de pesos a la firma de presente promesa de venta 10 de diciembre del 2015. 2) **LA SUMA DE 60 MILLONES DE PESOS MCTE (\$60.000.000.00)** que serán



Departamento Administrativo de Planeación
DP-POT-EST-29

Armenia, 19 de enero del 2016

EL DEPARTAMENTO ADMINISTRATIVO DE PLANEACIÓN

C E R T I F I C A:

Que el predio ubicado en: CALLE 4AN No. 21-28 APARTAMENTO 202
EDIFICIO OLGA BARRIO 60 CASAS

Ficha Catastral No: 01-05-0000-0032-4000-5000-00000

Corresponde al estrato socio económico: TRES (3) MEDIO BAJO

NOTA: En la copia se adhiere y anula la estampilla pro-hospital \$2.200 (Según resolución número 1627 de diciembre de 2005 y (Decreto 0832 del 14 de diciembre de 2015) y pro-desarrollo de \$2.200 (Ordenanza 0031 de 2004, Decreto 199 de 28 de febrero de 2005, Artículo 11 Literal B y C. y (Decreto 0831 del 14 de diciembre del 2015)

Este certificado tendrá vigencia por tres (3) meses a partir de su expedición.


Claudia Milena Hincapié Álvarez
Subdirectora

Revisó/ Jairo A. O
Elaboró Deyanira G

X. P. 541938110





MUNICIPIO DE ARMENIA
SECRETARÍA DE HACIENDA
IMPUESTOS MUNICIPALES

NIT. 890.000.464-3

CAM - Piso 1ro

CONTRIBUYENTE DE INGRESO

No. 1638408 A

IMPUESTO PREDIAL UNIFICADO

Documento 0113 1638408 Caja: 013 Valor Pagado 386.962.00
Fecha 06-MAR-2015

Sujeto 01 01010000002400110000000000 Avaluo: 62.666.000.00 Estrato: 2
Tercero: YONGREY RIOS GARCIA

Dirección C 50 25 10 UR TRES ESQUINAS

Acuerdo : -

Dir. Cobro C 50 25 10

Obra : .

Concepto	Valor	Periodo	Valor
1004 Sobretasa Ambiental	93999	2015	386.962.00
1010 Sobretasa Bomberil	31333		
1001 Predial	313330	Totals:	386.962.00
Valor a Favors:	0.00	Pcto.	51.700.00

Observacio DIC 2015

Elabora DCHESA - DIANA CATALINA HERRERA GUTIERREZ

Fecha del Sistema

Terminal

WORKSAREA

06-MAR-2015 02:14 PM



Estimado Contribuyente:
Verifique que el número de la
ficha catastral y el valor del
timbre corresponda a la
transacción.
Este recibo no es válido sin la
impresión del timbre o firma y
sello del cajero.



Departamento Administrativo de Planeación
DP-POT-EST-30

Armenia, 19 de enero del 2016

EL DEPARTAMENTO ADMINISTRATIVO DE PLANEACIÓN

C E R T I F I C A:

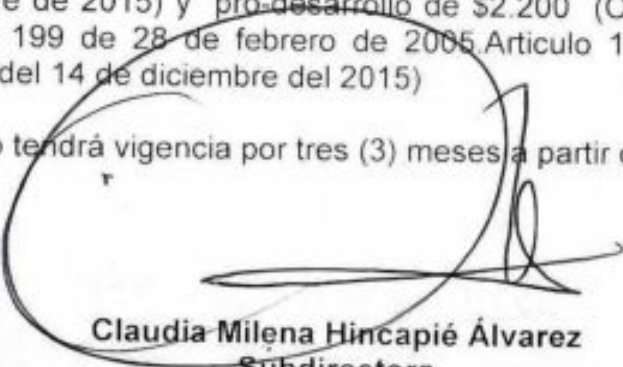
Que el predio ubicado en: CALLE 50 No. 25-10 TRES ESQUINAS

Ficha Catastral No: 01-01-0000-0024-0011-0000-0000

Corresponde al estrato socio económico: DOS (2) BAJO

NOTA: En la copia se adhiere y anula la estampilla pro-hospital \$2.200 (Según resolución número 1627 de diciembre de 2005 y (Decreto 0832 del 14 de diciembre de 2015) y pro-desarrollo de \$2.200 (Ordenanza 0031 de 2004, Decreto 199 de 28 de febrero de 2005 Artículo 11 Literal B y C. y (Decreto 0831 del 14 de diciembre del 2015)

Este certificado tendrá vigencia por tres (3) meses a partir de su expedición.


Claudia Milena Hincapié Álvarez
Subdirectora

Revisó: Jairo A. O
Elaboró: Deyanira G

mpa X *Hincapié*
18462990



M. A. S. 11-341-001-16-0000-11
Ficha: 04/01/2016

armenia
Más ciudad



Centro Administrativo Municipal CAM, piso 3 Tel - (6) 7417100 Ext. 308, 310 CP. 630004
Correo Electrónico: planeacion@armenia.gov.co



MUNICIPIO DE ARMENIA
SECRETARÍA DE HACIENDA
IMPUESTOS MUNICIPALES
NIT. 890.000.464-3
CAM - Piso 1ro.

No. 1604114 A

IMPUESTO PREDIAL UNIFICADO

Documento 0107 1504114 Cotas 07 Valor Pagado 13.441.00
Fecha 24-JUL-2014

Sueto 01 01030453001/000 AVALUO 20.000.000,00 Estrato 1
Terceros: RODRIGUEZ VELAZQUEZ ANDRÉS
Dirección C 37 33 22 UR VLL ANDREA Acuerdo 1
Dir. Cobro C 37 33 22 Obra 1


Concepto	Valor	Periodo	Valor
1001 Predial	110705	2013	13.441,00
1002 Recargos predial	1711	2014	141.222,00
1015 Recargo Bomberos	171		
1010 Sobretasa Bomberil	11091	Totals	157.663,00
1004 Sobretasa Ambiental	33272	Dcto.	0,00
1005 Recargos S.Ambiental	513		

Valor a Favore: 0,00

Observacio dic 2014

Elabora YSIOU - YENNY PATRICIA SIOU
Terminal WORK\SAEZ-PC:Administrador

Fecha del Sistema
24-JUL-2014 12:41 PM



Estimado Contribuyente:
Verifique que el número de la
ficha catastral y el valor del
timbre corresponda a la
transacción.
Este recibo no es válido sin la
impresión del timbre o firma y
sello del cajero.



Departamento Administrativo de Planeación
DP-POT-EST-31

Armenia, 19 de enero del 2016

EL DEPARTAMENTO ADMINISTRATIVO DE PLANEACIÓN

C E R T I F I C A:

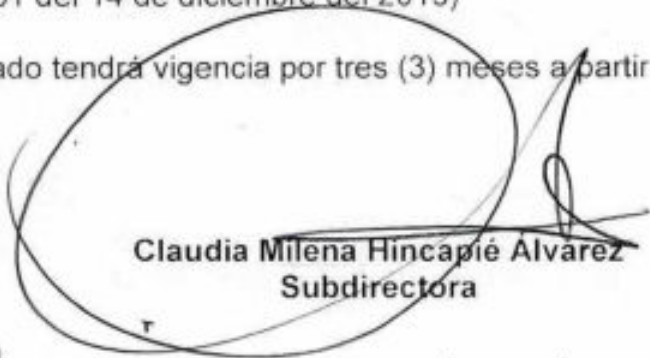
Que el predio ubicado en: CALLE 37 No. 33-22 VILLA ANDREA

Ficha Catastral No: 01-03-0433-0017-000

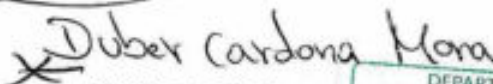
Corresponde al estrato socio económico: DOS (2) BAJO

NOTA: En la copia se adhiere y anula la estampilla pro-hospital \$2.200 (Según resolución número 1627 de diciembre de 2005 y (Decreto 0832 del 14 de diciembre de 2015) y pro-desarrollo de \$2.200 (Ordenanza 0031 de 2004, Decreto 199 de 28 de febrero de 2005. Artículo 11 Literal B y C. y (Decreto 0831 del 14 de diciembre del 2015)

Este certificado tendrá vigencia por tres (3) meses a partir de su expedición.


Claudia Milena Hincapié Alvarez
Subdirectora

Revisó/ Jairo A. O
Elaboró Deyanira G.


18.394597.





SOLICITUD DE ESTRATO SOCIOECONÓMICO

Departamento Administrativo de Planeación
Proceso Planificación y Ordenamiento del Territorio

Código: R-DP-POT-EST-011

Fecha: 17/03/2014

Versión: 003

Página 1 de 2

68

Fecha: 15 ENE 2016

Hora: _____

31

Solicitante y/o Propietario María Adela Díaz

Trámite ante: EPA ☒ EDEQ ☒ TELECOM ☒ GASES DEL QUINDÍO ☒ OTRA ☒

No. Ficha catastral 01-01-0000-1082-0006-0000-0000 Estrato 2

Dirección MZ-2 casa 12. El portal de pinos.

Elaboró: Reyacira

Revisó y Aprobó: [Firma]



MUNICIPIO DE ARMENIA
NIT. 890.000.464-3



IMPUESTO PREDIAL UNIFICADO
SOBRETASA AMBIENTAL Y SOBRETASA BOMBERIL
CUENTA DE COBRO No. 6992208

fapr-201754967

01. INFORMACIÓN DEL PREDIO		02. PERÍODO DE COBRO	
NIT o C.C:	24547311	TELÉFONO:	
NOMBRE:	MARIA ADIELA DIAZ RIOS	PAGO AÑO:	PAGO TRIMESTRE:
DIRECCIÓN:	MZ 2 CS 12 UR EL PORTAL DE PINARES	1.622,081	12.333
DIRECCIÓN COBRO:	MZ 2 CS 12 UR EL PORTAL DE PINARES	FECHA DE EXPEDICIÓN:	FECHA DE VENC.:
		05 JUN 2015	31-JUL-2015
03. DATOS PREDIO		ESTRATO:	PERÍODO COBRADO:
FICHA CÓDIGO:	01-01-00-00-1082-0006-0-00-00-0000	2	ABR-JUN/2015
AVALUO ACTUAL:	9,487,000	DESTINACIÓN:	CÓDIGO POSTAL:
		A	

04. DETALLE DE LA DEUDA				05. RESUMEN		
CONCEPTO	VIGENCIA	AVALUO	VALOR	CONCEPTO	TOTAL TRIMESTRE	TOTAL AÑO
Papelaria	2011	0	5,400	Saldo Anterior:	1,598,458	1,598,458
Sobretasa Ambiental	2011	8,086,000	12,129	Sobretasa Bomberil	475	949
Recargos S.Ambiental	2011	0	26,157	Sobretasa Ambiental	7,115	14,231
Papelaria	2012	0	5,700	Predial	4,743	9,487
Sobretasa Ambiental	2012	8,525,000	12,788			
Recargos S.Ambiental	2012	0	9,479			
Predial	2013	8,866,000	8,866			
Recargos predial	2013	0	3,862			
Sobretasa Ambiental	2013	8,866,000	13,299			
Recargos S.Ambiental	2013	0	5,788			
Predial	2014	9,211,000	9,211			
Recargos predial	2014	0	1,324			
Sobretasa Ambiental	2014	9,211,000	13,817			
Recargos S.Ambiental	2014	0	1,901			
Sobretasa Bomberil	2013	0	887			
Recargo Bomberos	2013	0	384			
Sobretasa Bomberil	2014	0	921			
Recargo Bomberos	2014	0	132			
Predial	2002	3,237,000	8,098	Menos Descuento:		1,044
Recargos predial	2002	0	82,442			
TOTALES			1,598,458		1,610,791	1,622,081

06. OBSERVACIONES

PAGUE CON EL 10% DESCUENTO HASTA EL 31 DE JULIO 2015

TESORERO (a) GENERAL

- CONTRIBUYENTE -

(Impuesto Predial Fecha Ingresos: 17, 24-2015 13-18)



MUNICIPIO DE ARMENIA
NIT. 890.000.464-3

IMPUESTO PREDIAL UNIFICADO
CUENTA DE COBRO No. 6992208

fapr-201754967

NOMBRE: MARIA ADIELA DIAZ RIOS

NIT o C.C: 24547311

DIRECCIÓN: MZ 2 CS 12 UR EL PORTAL DE PINARES

FICHA CATASTRAL: 01-01-00-00-1082-0006-0-00-00-0000

Pago TOTAL PERIODO 1,610,791



(415)7709998002159(8020)0000000000006992208(3900)000001610791(96)20150731
Pago TOTAL AÑO

1,622,081



(415)7709998002159(8020)0000000000006992208(3900)000001622081(96)20150731

LIQUIDACIÓN
Impuesto Predial año: (Avalúo / 1000) * Tarifa
Valor Sobretasa Ambiental año = (Avalúo / 1000) * 1.5
Valor Sobretasa Bomberil = 10% del Impuesto Predial
TARIFAS - ACUERDO 017 / 2012
ESTRATIFICACIÓN - Dpt. ADMINISTRATIVO DE PLANEACIÓN
AVALUO Y DESTINO - IGAC

PUNTOS DE PAGO

BANCO DE OCCIDENTE	BANCOOMEVA
CAJA SOCIAL	PICHINCHA
SUDAMERIS	CORPBANCA
COLPATRIA	BOGOTA
DAVIVIENDA	POPULAR

Si su cuenta de cobro no llega, redámela, lo anterior no lo exime de pagar el recargo correspondiente. Para la expedición del Paz y Salvo debe tener pago el Impuesto Predial Unificado hasta DICIEMBRE 31 DE LA VIGENCIA ACTUAL y haber cancelado ÚNICAMENTE EN LA TESORERÍA MUNICIPAL.



Departamento Administrativo de Planeación
DP-POT-EST-32

Armenia, 19 de enero del 2016

EL DEPARTAMENTO ADMINISTRATIVO DE PLANEACIÓN

C E R T I F I C A:

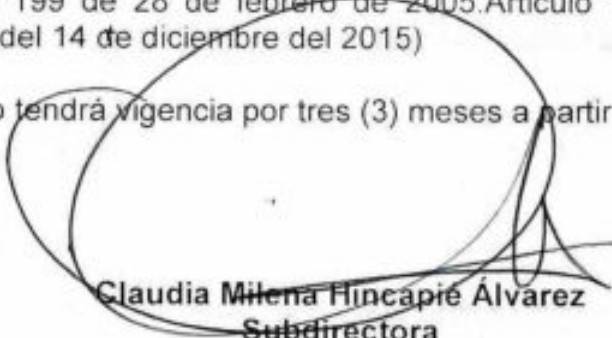
Que el predio ubicado en: MZ 2 CASA 12 EL PORTAL DE PINARES

Ficha Catastral No: 01-01-0000-1082-0006-0000-00000

Corresponde al estrato socio económico: DOS (2) BAJO

NOTA: En la copia se adhiere y anula la estampilla pro-hospital \$2.200 (Según resolución número 1627 de diciembre de 2005 y (Decreto 0832 del 14 de diciembre de 2015) y pro-desarrollo de \$2.200 (Ordenanza 0031 de 2004, Decreto 199 de 28 de febrero de 2005. Artículo 11 Literal B y C. y (Decreto 0831 del 14 de diciembre del 2015)

Este certificado tendrá vigencia por tres (3) meses a partir de su expedición.


Claudia Milena Hincapié Álvarez
Subdirectora

Revisó/ Jairo A. O
Elaboró Deyanira G

revisado X — Aida Luz Diaz
41961008



DP-POT-EST-32 Versión 1
Fecha: 04/01/2016





SOLICITUD DE ESTRATO SOCIOECONOMICO

Departamento Administrativo de Planeación
Proceso Planificación y Ordenamiento del Territorio

Código: R-DP-POT-EST-011

Fecha: 17/03/2014

Versión: 003

Página 1 de 2

Fecha: 15 ENE 2016

Hora:

Solicitante y/o Propietario Omar Díaz Maldonado

Trámite ante: EPA ☒ EDEQ ☒ TELECOM ☒ GASES DEL QUINDÍO ☒ OTRA ☒

No. Ficha catastral 01-03-0490-0005000

Estrato 3

Dirección HZ- 48- Lo- 4- ciudad Porada.

Elaboró: Defina

Revisó y Aprobó: [Firma]



MUNICIPIO DE ARMENIA
NIT. 890.000.464-3

IMPUESTO PREDIAL UNIFICADO
SOBRETASA AMBIENTAL Y SOBRETASA BOMBERIL
RECIBO DE COBRO No. 201239195

INFORMACIÓN DEL PREDIO

NIT O C.C.: 7557272

TELÉFONO:

NOMBRE: DIAZ MALDONADO OMAR

DIRECCIÓN: MZ 48 CS 4 UR CIUDAD DORADA

DIRECCIÓN COBRO: MZ 48 LO 4 C DORADA

DATOS PREDIO

FICHA CÓDIGO: 01-03-0490-0005-000

AVALUO ACTUAL: 717,000

PERIODO DE COBRO

PAGO AÑO: 275,278	PAGO TRIMESTRE: 78,399
FECHA DE EXPEDICIÓN: 24 ENE 2014	FECHA DE VENC: 31-MAR-2014
TRIMESTRE DEUDA: 0	PERIODO COBRADO: ENE-MAR/2014

DATOS LIQUIDACIÓN

TARIFA

ESTRATO: 3	PREDIAL: .000 .000
DESTINACIÓN: A	

DETALLE DE LA DEUDA				RESUMEN		
CONCEPTO	VIGENCIA	AVALUO	VALOR	CONCEPTO	TOTAL TRIMESTRE	TOTAL AÑO
				Saldo Anterior:	0	0
				1001	58,074	232,302
				1004	14,519	58,075
				1010	5,808	23,230
				Menos Desclo :		38,330

TOTALES

OBSERVACIONES:

Consulta y Pago en Línea a través del botón PSE. www.armenia.gov.co

Banco de Bogotá 845 Ciudad Milagre
me
PRM784503 ***1785 Horario Norma
13/03/2014 9:08 AM Trans:242
Valor Efectivo:275,278.00
Valor Cheque:0.00 0
Valor Cheque BB:0.00
Valor Total:275,278.00 275,278
2120 Pago de Servicios Públicos
TESORERO GENERAL

[Handwritten signature]

SEÑOR CONTRIBUYENTE

Pague oportunamente sus cuotas del compromiso de pago y evítese el cobro por jurisdicción coactiva.
Pague únicamente en los sitios autorizados en este recibo de cobro y exija fecha, firma y sello del cajero.
Cualquier duda o información adicional, por favor consúltela en las ventanillas en Predial Unificado CAM 1er. Piso.
Conmutador 7417100, o en el sitio www.armenia.gov.co

Si su recibo de cobro no llega, reclámela, lo anterior no lo exime de pagar el recargo correspondiente.
Solamente podrá obtener paz y salvo si está al día con sus impuestos, inclusive la vigencia actual.
Después de cancelada conserve este recibo de cobro.
Sirvase notificar cualquier anomalía a la tesorería Municipal. Teléfono: 741 71 00, extensiones 117 - 118 - 120

Impuesto Predial Año: (Avalúo / 1000)* Tarifa

Valor sobretasa ambiental año = (Avalúo / 1000)* 1.5

Valor Sobretasa Bomberil = 10% del Impuesto predial

TARIFA LIQUIDACION

TIPO Y ESTRATO HABITACIONAL	TARIFAS POR MIL
Estrato 1	5,0
Estrato 2	5,0
Estrato 3	5,0
Estrato 4	7,0
Estrato 5	11,0
Estrato 6	11,0
Industriales	8,0
Cinerciales y de Servicios	12,0
Pequeños Rurales Agropecuarios	4,0
Medianos Rurales Agropecuarios	8,0
Grandes Rurales Agropecuarios	12,0
Rurales No Agropecuarios	16,0
Rurales Destinados Al Turismo	12,0
Lote Urbanizado No Construido O Edificio Con Area Igual o Inferior A 100M2	12,0
Lote Urbanizado No Construido O Edificio Con Area Superior A 100M2	33,0

CONCEPTOS PREDIAL

CODIGO	DESCRIPCION
1001	Predial
1002	Intereses Predial
1004	Sobretasa Ambiental
1005	Intereses Sobretasa Ambiental
1010	Sobretasa Bomberil
1015	Intereses Bomberos



Departamento Administrativo de Planeación
DP-POT-EST-33

Armenia, 19 de enero del 2016

EL DEPARTAMENTO ADMINISTRATIVO DE PLANEACIÓN

C E R T I F I C A:

Que el predio ubicado en: MZ 48 LOTE 4 CIUDAD DORADA

Ficha Catastral No: 0T-03-0490-0005-000


Corresponde al estrato socio económico: TRES (3) MEDIO BAJO

NOTA: En la copia se adhiere y anula la estampilla pro-hospital \$2.200 (Según resolución número 1627 de diciembre de 2005 y (Decreto 0832 del 14 de diciembre de 2015) y pro-desarrollo de \$2.200 (Ordenanza 0031 de 2004, Decreto 199 de 28 de febrero de 2005, Artículo 11 Literal B y C. y (Decreto 0831 del 14 de diciembre del 2015)

Este certificado tendrá vigencia por tres (3) meses a partir de su expedición.


Claudia Milena Hincapié Álvarez
Subdirectora

Revisó/ Jairo A. O

Elaboró Deyanira G. 



Omar Díaz Maldonado
7557272 Am



Centro Administrativo Municipal CAM, piso 3 Tel - (6)7417100 Ext. 308, 310 CP.630004
Correo Electrónico: planeacion@armenia.gov.co



MUNICIPIO DE ARMENIA
SECRETARÍA DE HACIENDA
IMPUESTOS MUNICIPALES
NIT. 890.000.464-3

CAM - Piso 1ro.

COMPROBANTE DE INGRESO

No. 1644203 A

IMPUESTO PREDIAL UNIFICADO

Documento 01502 1644203 Caia: 502 Valor Pagado 165,699.00
Fecha 16-MAR-2015

Avaluo: 26,834,000.00 Estrato: 2
Sujeto 01 0101000002960002000000000 LUCELLY SABOGAL MUNOZ


Termino: * *
Dirección MZ 4 CS 12 UR PINARES
Dir. Cobro MZ 4 LQ 12 PINARES

Acuerdo : -
Obra : -

Concepto	Valor	Periodo	Valor
001 Predial	134170	2015	165,699.00
004 Sobretasa Ambiental	40251		
010 Sobretasa Bomberil	13417	Total:	165,699.00
		Dcto.	22,139.00
Valor a Favor:	0.00		
Servicio DIC 2015			

Elaboro VCGAVI - VIVIANA CAROLINA GAVIRIA
Terminal WORK\SAE2-PC:Administrador

Fecha del Sistema
16-MAR-2015 08:09 AM



Estimado Contribuyente:
Verifique que el número de la
ficha catastral y el valor del
timbre corresponda a la
transacción.
Este recibo no es válido sin la
impresión del timbre o firma y
sello del cajero.



Departamento Administrativo de Planeación
DP-POT-EST-34

Armenia, 19 de enero del 2016

EL DEPARTAMENTO ADMINISTRATIVO DE PLANEACIÓN

C E R T I F I C A:

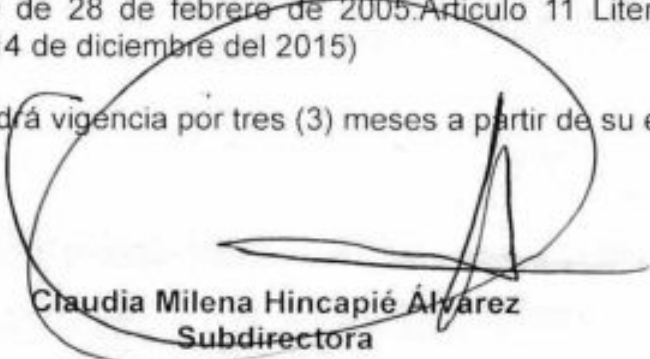
Que el predio ubicado en: MZ 4 CASA 12 BARRIO PINARES

Ficha Catastral No: 01-01-0000-0296-002-0000-00000

Corresponde al estrato socio económico: DOS (2) BAJO

NOTA: En la copia se adhiere y anula la estampilla pro-hospital \$2.200 (Según resolución número 1627 de diciembre de 2005 y (Decreto 0832 del 14 de diciembre de 2015) y pro-desarrollo de \$2.200 (Ordenanza 0031 de 2004, Decreto 199 de 28 de febrero de 2005 Artículo 11 Literal B y C. y (Decreto 0831 del 14 de diciembre del 2015)

Este certificado tendrá vigencia por tres (3) meses a partir de su expedición.


Claudia Milena Hincapié Álvarez
Subdirectora

Revisó/ Jairo A. O
Elaboró Deyanira G *deya*

** Lucelly Satogal*
424478786



PLANEACIÓN EST. Versión 3
Revista: 04/2015/2016

Armenia
Mas ciudad





MUNICIPIO DE ARMENIA
SECRETARÍA DE HACIENDA
IMPUESTOS MUNICIPALES

NIT. 890.000.464-3

CAM - Piso 1ro.

IMPUESTO PREDIAL UNIFICADO

No. 1597674 A

Documento 0108 1597674

Fecha 26-JUN-2014

Caja: 120 Valor Puesto

80.328.00

Sujeto 01 010310950030000

Avalúo:

12.454.000.00 Estrato: 2

CRUZ OVALLE MARTHA-LUCIA

Tercero:

Dirección MZ 11 CS 29 ET II CIUDADELA LOS AN

Acuerdo: -

Dir. Cobro MZ 11 LO 29 ET II CIUDADELA LOS AN

Obra: -

Concepto	Valor	Periodo	Valor
1001 Predial	62270	2014	80.328.00
1010 Sobretasa Bomberil	6227		
1004 Sobretasa Ambiental	18681	Totals:	80.328.00
		Dcto.	6.850.00
Valor a Favor:	0.00		


Observacio dic 2014

Elaboro 109491 -- MARIA ALEJANDRA CORREA VARGAS

Fecha del Sistema

Terminal WORK\SAE4-PC:Administrador

26-JUN-2014 03:45 PM



Estimado Contribuyente:
Verifique que el número de la
ficha catastral y el valor del
timbre corresponda a la
transacción.
Este recibo no es válido sin la
impresión del timbre o firma y
sello del cajero.



Departamento Administrativo de Planeación
DP-POT-EST-35

Armenia, 19 de enero del 2016

EL DEPARTAMENTO ADMINISTRATIVO DE PLANEACIÓN

C E R T I F I C A :

Que el predio ubicado en: MZ 11 CASA 29 CIUDADELA LOS ANDES


Ficha Catastral No: 01-03-1095-0030-000

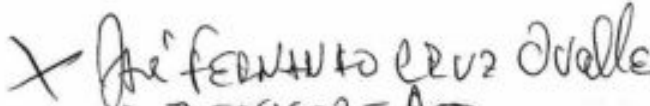
Corresponde al estrato socio económico: DOS (2) BAJO

NOTA: En la copia se adhiere y anula la estampilla pro-hospital \$2.200 (Según resolución número 1627 de diciembre de 2005 y (Decreto 0832 del 14 de diciembre de 2015) y pro-desarrollo de \$2.200 (Ordenanza 0031 de 2004, Decreto 199 de 28 de febrero de 2005, Artículo 11 Literal B y C. y (Decreto 0831 del 14 de diciembre del 2015)

Este certificado tendrá vigencia por tres (3) meses a partir de su expedición.


Claudia Milena Hincapié Alvarez
Subdirectora

Revisó/ Jairo A. O
Elaboró Deyanira G 

X 
7544285 A



REACTIVO 1801 Versión 1.0
Fin. Feb. 04/01/2016

armenia
Más ciudad





MUNICIPIO DE ARMENIA
SECRETARÍA DE HACIENDA
IMPUESTOS MUNICIPALES
NIT. 890.000.464-3
CAM - Piso 1ro.

No. 1686883 A

(COMPROBANTE DE INGRESO)

IMPUESTO PREDIAL UNIFICADO

Documento 0109 1686883 Caia: 009 Valor Pagado 2.125.047.00
Fecha 10-NOV-2015

Sueto 01 00030000000000596000000000 Avaluos 111,259.000.00 Estrato: 0
Terceros: . ISRAEL VALENCIA ARANGO

Dirección EL PLACER SANTA ANA
Dir. Cobro EL PLACER EL RHIN

Acuerdo : -
Obra : .

Concepto	Valor	Periodo	Valor
1001 Predial	1780144	2015	2,125.047.00
1004 Sobretasa Ambiental	166889		
1010 Sobretasa Bomberil	178014	Total:	2,125.047.00
		Dcto.	0.00
Valor a Favors	0.00		

Observacio

Elabora JYLDAL - LOAIZA JENNIFER YORLADY
Terminal WORK\SAE4-PC:Administrador

Fecha del Sistema
10-NOV-2015 02:03 PM

BANCO DE OCCIDENTE
ALCALDIA DE ARMENIA

3 10 NOV 2015 3

Recibido con Pago

Estimado Contribuyente:
Verifique que el número de la
fecha catastral y el valor del
timbre corresponda a la
transacción.
Este recibo no es válido sin la
impresión del timbre o firma y
sello del cajero.



Departamento Administrativo de Planeación
DP-POT-EST-36

Armenia, 20 de enero del 2016

EL DEPARTAMENTO ADMINISTRATIVO DE PLANEACIÓN

C E R T I F I C A:

Que el predio ubicado en: FINCA EL PLACER SANTA AN

Ficha Catastral No: 00-03-0000-0000-0596-0000-00000

Corresponde al estrato socio económico: CINCO (5) MEDIO ALTO

NOTA: En la copia se adhiere y anula la estampilla pro-hospital \$2.200 (Según resolución número 1627 de diciembre de 2005 y (Decreto 0832 del 14 de diciembre de 2015) y pro-desarrollo de \$2.200 (Ordenanza 0031 de 2004, Decreto 199 de 28 de febrero de 2005. Artículo 11 Literal B y C. y (Decreto 0831 del 14 de diciembre del 2015)

Este certificado tendrá vigencia por tres (3) meses a partir de su expedición.

CARLOS ALBERTO MENDOZA PARRA
DIRECTOR

Revisó: Jairo A. O

Elaboró: Deyanira G



RE: A31 POC-081 Versión 4
Fecha: 04/01/2016

Armenia
Más ciudad





MUNICIPIO DE ARMENIA
NIT. 890.000.464-3



IMPUESTO PREDIAL UNIFICADO
SOBRETASA AMBIENTAL Y SOBRETASA BOMBERIL
CUENTA DE COBRO No. 0947565

100
fapr-201712119

01. INFORMACIÓN DEL PREDIO		02. PERIODO DE COBRO	
NIT o C.C:	ESTEFANIA OSPINA PUENTES	TELÉFONO:	
NOMBRE:	MZ H CS 12 ET II UR VLL CAROLINA	PAGO AÑO:	8,391
DIRECCIÓN:	MZ H CS 12 ET II UR VLL CAROLINA	PAGO TRIMESTRE:	2,240
DIRECCIÓN COBRO:		FECHA DE EXPEDICIÓN:	11 MAR 2015
		FECHA DE VENC:	31-MAR-2015
03. DATOS PREDIO		ESTRATO:	2
FICHA CÓDIGO:	01-03-0000-1072-0012-5000-00001	PERIODO COBRADO:	ENE-MAR/2015
AVALUO ACTUAL:	3,446,000	DESTINACIÓN:	
		CÓDIGO POSTAL:	

Impuesto Predial Fecha Impresión: 11-MAR-2015 14:13

04. DETALLE DE LA DEUDA				05. RESUMEN		
CONCEPTO	VIGENCIA	AVALUO	VALOR	CONCEPTO	TOTAL TRIMESTRE	TOTAL AÑO
Marzo - 11 - 2015				Saldo Anterior:	0	0
IERS - 2015/14				Predial	860	3,446
Se compensa todo				Sobretasa Ambiental	1,293	5,169
2015, es decir, \$8391				Sobretasa Bomberil	87	345
quedando SF/2013 x \$18.772						
Compensar en 2016.				Menos Descuento:		569
IADA 2015 \$49.			0		2,240	8,391
TOTALES						

06. OBSERVACIONES

FACTURA VALIDA HASTA EL 30 DE ABRIL 2015..

TESORERO (a) GENERAL

- CONTRIBUYENTE -

Impuesto Predial Fecha Impresión: 11-MAR-2015 14:13



MUNICIPIO DE ARMENIA
NIT. 890.000.464-3

IMPUESTO PREDIAL UNIFICADO
CUENTA DE COBRO No. fapr-201712119

NOMBRE:

ESTEFANIA OSPINA PUENTES

NIT o C.C:

1094940651

DIRECCIÓN:

MZ H CS 12 ET II UR VLL CAROLINA

FICHA CATASTRAL:

01-03-0000-1072-0012-5000-00001

LIQUIDACIÓN
Impuesto Predial año: (Avalúo / 1000) * Tarifa
Valor Sobretasa Ambiental año = (Avalúo / 1000) * 1.5
Valor Sobretasa Bomberil = 10% del Impuesto Predial
TARIFAS - ACUERDO 017 / 2012
ESTRATIFICACIÓN - Dps. ADMINISTRATIVO DE PLANEACIÓN
AVALUO Y DESTINO - IGAC



(415)7709998002159(8020)0000000000006947565(3900)000000002240(96)20150331



(415)7709998002159(8020)0000000000006947565(3900)000000008391(96)20150331

PUNTOS DE PAGO	
BANCO DE OCCIDENTE	BANCOOMEVA
CAJA SOCIAL	PICHINCHA
SUDAMERIS	CORPBANCA
COLPATRIA	BOGOTA
DAVIVIENDA	POPULAR

Si su cuenta de cobro no llega, reclámela, lo anterior no lo exime de pagar el recargo correspondiente. Para la expedición del Paz y Salvo debe tener pago el Impuesto Predial Unificado hasta DICIEMBRE 31 DE LA VIGENCIA ACTUAL y haber cancelado ÚNICAMENTE EN LA TESORERÍA MUNICIPAL.



Departamento Administrativo de Planeación
DP-POT-EST-37

Armenia, 20 de enero del 2016

EL DEPARTAMENTO ADMINISTRATIVO DE PLANEACIÓN

C E R T I F I C A:

Que el predio ubicado en: MZ H LOTE 12 ETAPA 2 VILLA CAROLINA

Ficha Catastral No: 01-03-0000-1072-0012-5000-00001

Corresponde al estrato socio económico: DOS (2) BAJO

NOTA: En la copia se adhiere y anula la estampilla pro-hospital \$2.200 (Según resolución número 1627 de diciembre de 2005 y Decreto 0832 del 14 de diciembre de 2015) y pro-desarrollo de \$2.200 (Ordenanza 0031 de 2004, Decreto 199 de 28 de febrero de 2005, Artículo 11 Literal B y C, y Decreto 0831 del 14 de diciembre del 2015)

Este certificado tendrá vigencia por tres (3) meses a partir de su expedición.

CARLOS ALBERTO MENDOZA PARRA
DIRECTOR

Revisó: Jairo A. O.
Elaboró: Deyanira G.



REPOSICIÓN 001 Versión 01
Fecha: 04/01/2016

Armenia
Más ciudad



Centro Administrativo Municipal CAM, piso 3 Tel - (6)7417100 Ext. 308, 310 CP.630004

Correo Electrónico: planeacion@armenia.gov.co

Bertilde Puentes q. 24.672971



SOLICITUD DE ESTRATO SOCIOECONÓMICO

Departamento Administrativo de Planeación
Proceso Planificación y Ordenamiento del Territorio

Código: R-DP-POT-EST-011

Fecha: 17/03/2014

Versión: 003

Página 1 de 2

38

Fecha: 19 ENE 2016

Hora:

Solicitante y/o Propietario Diana Fabury Lopez

Trámite ante: EPA ☒ EDEQ ☒ TELECOM ☒ GASES DEL QUINDÍO ☒ OTRA ☒

No. Ficha catastral 01-01-0934-0013-000 Estrato 2

Dirección MZ- 6. Casa 30 La Pachada,

Elaboró Diana Fabury

Revisó y Aprobó: [Signature]

24/10/2014



MUNICIPIO DE ARMENIA
SECRETARÍA DE HACIENDA
IMPUESTOS MUNICIPALES
NIT. 890.000.464-3

No. 1614395 A

CAM - Piso 1ro. INGRESO

IMPUESTO PREDIAL UNIFICADO

Documento 01502 1614395
Fecha 24-OCT-2014

Caja: 502 Valor Pagado 66,122.00

Propietario 01 010109340013000

Avalúo: 11,297,000.00 Estrato: 2
VILLAMIL LONDONO MARIA-YANETH

Terceros:


Dirección PZ 6 CS 30 UR LA FACHADA
Dir. Cobro PZ 6 LD 30 UR LA FACHADA

Acuerdo : -
Obra : .

Concepto	Valor	Periodo	Valor
001 Predial	22260	2013	36,749.00
002 Recargos predial	3172	2014	29,373.00
015 Recargo Bomberos	316		
010 Sobretasa Bomberil	2226	Total:	66,122.00
004 Sobretasa Ambiental	33391	Dcto.	0.00
005 Recargos S.Ambiental	4757		
Valor a Favor:	0.00		
Observacio			

Laboro VCGAVI - VIVIANA CAROLINA GAVIRIA
Terminal WORK\SAE4-PC:Administrador

Fecha del Sistema
24-OCT-2014 02:13



Estimado Contribuyente:
Verifique que el número de la
ficha catastral y el valor del
timbre corresponda a la
transacción.
Este recibo no es válido sin la
impresión del timbre o firma y
sello del cajero.



Departamento Administrativo de Planeación
DP-POT-EST-38

Armenia, 20 de enero del 2016

EL DEPARTAMENTO ADMINISTRATIVO DE PLANEACIÓN

C E R T I F I C A:

Que el predio ubicado en: MZ 6 CASA 30 LA FACHADA

Ficha Catastral No: 01-01-0934-0013-000

Corresponde al estrato socio económico: DOS (2) BAJO

NOTA: En la copia se adhiere y anula la estampilla pro-hospital \$2.200 (Según resolución número 1627 de diciembre de 2005 y (Decreto 0832 del 14 de diciembre de 2015) y pro-desarrollo de \$2.200 (Ordenanza 0031 de 2004, Decreto 199 de 28 de febrero de 2005, Artículo 11 Literal B y C. y (Decreto 0831 del 14 de diciembre del 2015)

Este certificado tendrá vigencia por tres (3) meses a partir de su expedición.

CARLOS ALBERTO MENDOZA PARRA
DIRECTOR

Revisó: Jairo A. O
Elaboró: Deyanira *Gay*



ARM-PLG-001 Versión 1
Fecha: 04/01/2016

Armenia
Más ciudad



Centro Administrativo Municipal CAM, piso 3 Tel - (6)7417100 Ext. 308, 310 CP.630004

Correo Electrónico: planeacion@armenia.gov.co

X *Diana Falsory Lopez*
1.094931364

105



SOLICITUD DE ESTRATO SOCIOECONÓMICO

Código: R-DP-POT-EST-011

Fecha: 17/03/2014

Versión: 003

Página 1 de 2

Departamento Administrativo de Planeación
Proceso Planificación y Ordenamiento del Territorio

39

Fecha: 19 ENE 2016

Hora:

Solicitante y/o Propietario Christian Toro

Trámite ante: EPA X EDEQ X TELECOM X GASES DEL QUINDÍO X OTRA X

No. Ficha catastral 01-04-0000-0021-0009-0000-00000 Estrato 4

Dirección Calle 24 No. 15-11

Elaboró: Defensor

Revisó y Aprobó: [Signature]

106

por Documento		Apoyo Ingeniería - Casa de Software		
Nombre / Detalle		Debitos	Creditos	Base Gravable
33120	Fecha: 31/03/2015			
Impuestos	Nit: 890000464-3 Municipio de armenia/secreta	69,109	0	
terminal cootranscien	Centro: 01			
Otros costos y gastos	Nit: 890000464-3 Municipio de armenia/secreta	0	69,109	
terminal cootranscien				
TOTAL:		69,109	69,109	

MUNICIPIO DE ARMENIA
 NIT. 890.000.464-3



IMPUESTO PREDIAL UNIFICADO
 SOBRETASA AMBIENTAL Y SOBRETASA BOMBERIL
 CUENTA DE COBRO No. 6933118
 fapr-201698117

02. PERIODO DE COBRO	
PAGO AÑO: 3,372,493	PAGO TRIMESTRE: 974,364
FECHA DE EXPEDICIÓN: 03 MAR 2015	FECHA DE VENC.: 31-MAR-2015
ESTRATO: 0	PERIODO COBRADO: ENE-MAR/2015
DESTINACIÓN: C	CÓDIGO POSTAL:
04. DETALLE DE LA DEUDA	
IDENTIFICACIÓN DEL PREDIO: 8900028580	TELÉFONO:
COOPERATIVA DE TRANSPORTADORES EL C 24 15 09 15	
COBRO: C 24 15 09 15	
PREDIO: 01-04-0000-0021-0009-0000-00000	
ACTUAL: 265,133,000	

04. DETALLE DE LA DEUDA				05. RESUMEN		
CONCEPTO	VIGENCIA	AVALÚO	VALOR	CONCEPTO	TOTAL TRIMESTRE	TOTAL AÑO
Saldo Anterior:					0	0
Predial					795,399	3,181,596
Sobretasa Ambiental					99,425	397,700
Sobretasa Bomberil					79,540	318,160
Menos Descuento:						524,963
			0		974,364	3,372,493



Departamento Administrativo de Planeación
DP-POT-EST-39

Armenia, 20 de enero del 2016

EL DEPARTAMENTO ADMINISTRATIVO DE PLANEACIÓN

C E R T I F I C A:

Que el predio ubicado en: CALLE 24 No. 15-11

Ficha Catastral No: 01-04-0000-0021-0009-0000-00000

Corresponde al estrato socio económico: CUATRO (4) MEDIO

NOTA: En la copia se adhiere y anula la estampilla pro-hospital \$2.200 (Según resolución número 1627 de diciembre de 2005 y (Decreto 0832 del 14 de diciembre de 2015) y pro-desarrollo de \$2.200 (Ordenanza 0031 de 2004, Decreto 199 de 28 de febrero de 2005. Artículo 11 Literal B y C. y (Decreto 0831 del 14 de diciembre del 2015)

Este certificado tendrá vigencia por tres (3) meses a partir de su expedición.

CARLOS ALBERTO MENDOZA PARRA
DIRECTOR

Revisó/ Jairo A. O
Elaboró Dayanira G



Nº 11666 Arenas.
XYZ810063

Forma PLUS-001 Versión 5
Fecha: 04/01/2016

Armenia
Más ciudad





SOLICITUD DE ESTRATO SOCIOECONÓMICO

Departamento Administrativo de Planeación
Proceso Planificación y Ordenamiento del Territorio

Código: R-DP-POT-EST-011

Fecha: 17/03/2014

Versión: 003

Página 1 de 2

Original

108

41

Fecha: 20 ENE 2018

Hora:

Solicitante y/o Propietario: Abel Caicedo Ruano

Trámite ante: EPA ☒ EDEQ ☒ TELECOM ☒ GASES DEL QUINDIO ☒ OTRA ☒

No. Ficha catastral: Buenos Aires planos Estrato: 1

Dirección: 01-04-0000-0184-0011-Souo-00009.

Elaboró:

De la Cruz

Revisó y Aprobó:

Jaime



MUNICIPIO DE ARMENIA
NIT. 890.000.464-3



IMPUESTO PREDIAL UNIFICADO
SOBRETASA AMBIENTAL Y SOBRETASA BOMBERIL
CUENTA DE COBRO No. 6844523

fapr-201613129

01. INFORMACIÓN DEL PREDIO		02. PERÍODO DE COBRO	
NIT o C.C:	89006918	TELÉFONO:	
NOMBRE:	ABEL CAICEDO RUANO	PAGO AÑO:	12,423
DIRECCIÓN:	BUENOS AIRES PLANO	PAGO TRIMESTRE:	0
DIRECCIÓN COBRO:	BUENOS AIRES PLANO	FECHA DE EXPEDICIÓN:	06 FEB 2015
03. DATOS PREDIO		FECHA DE VENC.:	31-MAR-2016
FICHA CÓDIGO:	01-04-00-00-0184-0011-5-00-00-0009	ESTRATO:	1
AVALUO ACTUAL:	5,255,000	PERÍODO COBRADO:	ENE-MAR/2015
		DESTINACIÓN:	A
		CODIGO POSTAL:	

04. DETALLE DE LA DEUDA				05. RESUMEN		
CONCEPTO	VIGENCIA	AVALUO	VALOR	CONCEPTO	TOTAL TRIMESTRE	TOTAL AÑO
Predial	2015	5,102,000	0	Saldo Anterior:	13,265	13,265
Sobretasa Ambiental	2015	5,102,000	0			
Sobretasa Bomberil	2015	0	0			
				Menos Descuento:		842
TOTALES					13,265	12,423

06. OBSERVACIONES	TESORERO (a) GENERAL

- CONTRIBUYENTE -



MUNICIPIO DE ARMENIA
NIT. 890.000.464-3
IMPUESTO PREDIAL UNIFICADO
CUENTA DE COBRO No. 6844523
fapr-201613129

NOMBRE: ABEL CAICEDO RUANO
NIT o C.C: 89006918
DIRECCIÓN: BUENOS AIRES PLANO
FICHA CATASTRAL: 01-04-00-00-0184-0011-5-00-00-0009

LIQUIDACIÓN
Impuesto Predial año: (Avalúo / 1000) * Tarifa
Valor Sobretasa Ambiental año = (Avalúo / 1000) * 1.5
Valor Sobretasa Bomberil = 10% del Impuesto Predial
TARIFAS - ACUERDO 017 / 2012
ESTRATIFICACIÓN - Dpt. ADMINISTRATIVO DE PLANEACIÓN
AVALUO Y DESTINO - IGAC

Pago TOTAL PERIODO 13,265



(415)7709998002159(8020)0000000000006844523(3900)000000013265(96)20160331

Pago TOTAL AÑO 12,423



(415)7709998002159(8020)0000000000006844523(3900)000000012423(96)20160331

PUNTOS DE PAGO	
BANCO DE OCCIDENTE	BANCOOMEVA
CAJA SOCIAL	PICHINCHA
SUDAMERIS	CORPBANCA
COLPATRIA	BOGOTA
DAVIVIENDA	POPULAR

Si su cuenta de cobro no llega, reclámela, lo anterior no lo exime de pagar el recargo correspondiente. Para la expedición del Paz y Salvo debe tener pago el Impuesto Predial Unificado hasta DICIEMBRE 31 DE LA VIGENCIA ACTUAL y haber cancelado ÚNICAMENTE EN LA TESORERÍA MUNICIPAL.



Fecha: 13/08/2015 Generado Por: Yenny Gomez Cifuentes
Hora: 9:06:51 AM Territorial: QUINDIO

Página 1 de 1

CONSTANCIA DE RADICACIÓN DE SOLICITUD DE CONSERVACIÓN

Sede ARMENIA

No. de Solicitud 3632015ER4433

Solicitante(s):

CARLOS AURELIO PINO

CC: 76335551

Departamento: 63 - QUINDIO

Municipio: 001 - ARMENIA

No. Radicación: 6300100036982015

Tipo de Trámite: Mutación quinta nuevo

Número Predial: 630010104000001850000000000000 ✓

Documentos aportados:

Tipo Documento	Detalle	Folios
Escritura pública registrada o folios de matrícula inmobiliaria o Resolución o decreto de adjudicación o sentencia registrada. <small>Para el caso de mejora, Escritura pública o carta venta.</small>		5

Documentos faltantes:

Su solicitud, una vez radicada y en el lleno de los requisitos, se tramitará conforme como lo estipulan las normas catastrales, dentro de los términos allí establecidos.

Radicado por: Yenny Gomez Cifuentes

✓ 01-04-00-00-0184-0011-5-00-00-0004 ✓
Buenos Aires plano



Departamento Administrativo de Planeación
DP-POT-EST-41

Armenia, 20 de enero del 2016

EL DEPARTAMENTO ADMINISTRATIVO DE PLANEACIÓN

C E R T I F I C A:

Que el predio ubicado en: BUENES AIRES PLANO

Ficha Catastral No: 01-04-0000-0184-0011-5000-00009

Corresponde al estrato socio económico: UNO (I) BAJO -BAJO

NOTA: En la copia se adhiere y anula la estampilla pro-hospital \$2.200 (Según resolución número 1627 de diciembre de 2005 y (Decreto 0832 del 14 de diciembre de 2015) y pro-desarrollo de \$2.200 (Ordenanza 0031 de 2004, Decreto 199 de 28 de febrero de 2005. Artículo 11 Literal B y C. y (Decreto 0831 del 14 de diciembre del 2015)

Este certificado tendrá vigencia por tres (3) meses a partir de su expedición.

Gerardo ILLLO
CC 7557725

CARLOS ALBERTO MENDOZA PARRA
DIRECTOR

Revisó: Jairo A. O
Elaboró Deyanira C. *apm*



W-AM-1403-001 Versión 9
Fecha: 04/01/2016

Armenia
Más ciudad





SOLICITUD DE ESTRATO SOCIOECONÓMICO

Departamento Administrativo de Planeación
Proceso Planificación y Ordenamiento del Territorio

Código: R-DP-POT-EST-011

Fecha: 17/03/2014

Versión: 003

Página 1 de 2

42

112

Fecha: 20 ENE 2016

Hora:

Solicitante y/o Propietario Ana de Jesús Alzate

Trámite ante: EPA ☒ EDEQ ☒ TELECOM ☒ GASES DEL QUINDÍO ☒ OTRA ☒

No. Ficha catastral 01-030000-1035-0029-0000-0000 Estrato 2

Dirección H2. 13. 20-34. Etg I Ciudadela los Andes

Elaboró: Defamira

Revisó y Aprobó: [Signature]



MUNICIPIO DE ARMENIA
NIT. 890.000.464-3



IMPUESTO PREDIAL UNIFICADO
SOBRETASA AMBIENTAL Y SOBRETASA BOMBERIL
Cuenta de Cobro No. 6833496
fapr-201602102

01. INFORMACIÓN DEL PREDIO		02. PERÍODO DE COBRO	
NIT o C.C.: 24642698	TELÉFONO:	PAGO PERÍODO:	PAGO TRIMESTRE:
NOMBRE: ANA DE JESUS ALZATE ECHEVERRI		FECHA EMISIÓN:	FECHA VENCIMIENTO:
DIRECCIÓN: MZ 13 GS 34 ET I CIUDELA LOS AND		ESTRATO:	PERÍODO COBRADO:
DIRECCIÓN COBRO: MZ 13 LO 34 ET I CIUDELA LOS AND		DESTINACIÓN:	CÓDIGO POSTAL:
03. DATOS PREDIO			
FICHA CODIGO: 01-03-00-00-1035-0029-0-00-00-0000			
AVALUO ACTUAL: 13,761,000			

04. DETALLE DE LA DEUDA				05. RESUMEN		
CONCEPTO	VIGENCIA	AVALUO	VALOR	CONCEPTO	TOTAL TRIMESTRE	TOTAL AÑO
Predial	2015	13,761,000	0	Saldo Anterior:	35,779	35,779
Sobretasa Ambiental	2015	13,761,000	0			
Sobretasa Bomberil	2015	0	0			
			35,779	Menos Descuento:	2,270	
					35,779	33,509
TOTALES						

06. OBSERVACIONES	TESORERO (a) GENERAL
--------------------------	----------------------

- CONTRIBUYENTE -



MUNICIPIO DE ARMENIA
NIT. 890.000.464-3
IMPUESTO PREDIAL UNIFICADO
Cuenta de Cobro No. 6833496
fapr-201602102

NOMBRE: ANA DE JESUS ALZATE ECHEVERRI
NIT o C.C.: 24642698
DIRECCIÓN: MZ 13 CS 34 ET I CIUDELA LOS AND
FICHA CATASTRAL: 01-03-00-00-1035-0029-0-00-00-0000

Pago TOTAL PERÍODO 35,779

Pago TOTAL AÑO 33,509

LIQUIDACIÓN
Impuesto Predial año: (Avalúo / 1000) * Tarifa
Valor Sobretasa Ambiental año = (Avalúo / 1000) * 1.5
Valor Sobretasa Bomberil = 10% del Impuesto Predial
TARIFAS - ACUERDO 017 / 2012
ESTRATIFICACIÓN - Dpt. ADMINISTRATIVO DE PLANEACIÓN
AVALUO Y DESTINO - IGAC

PUNTOS DE PAGO	
BANCO DE OCCIDENTE	BANCOOMEVA
CAJA SOCIAL	PICHINCHA
SUDAMERIS	CORPBANCA
COLPATRIA	BOGOTA
DAVIENDA	POPULAR

Si su cuenta de cobro no llega, reclámela, lo anterior no lo exime de pagar el recargo correspondiente. Para la expedición del Paz y Salvo debe tener pago el Impuesto Predial Unificado hasta DICIEMBRE 31 DE LA VIGENCIA ACTUAL y haber cancelado ÚNICAMENTE EN LA TESORERÍA MUNICIPAL.



Departamento Administrativo de Planeación
DP-POT-EST-42

Armenia, 20 de enero del 2016

EL DEPARTAMENTO ADMINISTRATIVO DE PLANEACIÓN

C E R T I F I C A:

Que el predio ubicado en: MZ 13 LOTE 34 ETAPA 1 CIUDADELA LOS ANDES

Ficha Catastral No: 01-03-0000-1035-0029-0000-00000

Corresponde al estrato socio económico: DOS (2) BAJO

NOTA: En la copia se adhiere y anula la estampilla pro-hospital \$2.200 (Según resolución número 1627 de diciembre de 2005 y (Decreto 0832 del 14 de diciembre de 2015) y pro-desarrollo de \$2.200 (Ordenanza 0031 de 2004, Decreto 199 de 28 de febrero de 2005. Artículo 11 Literal B y C. y (Decreto 0831 del 14 de diciembre del 2015)

Este certificado tendrá vigencia por tres (3) meses a partir de su expedición.

CARLOS ALBERTO MENDOZA PARRA
DIRECTOR

Revisor: Jairo A. O.
Elaboró: Deyanira G.

Jairo A. O.
7557.4198



16 AM-POT-EST-42 Versión 4
Fec: 04/01/2016

Armenia
Más ciudad





SOLICITUD DE ESTRATO SOCIOECONÓMICO

Departamento Administrativo de Planeación
Proceso Planificación y Ordenamiento del Territorio

Código: R-DP-POT-EST-011

Fecha: 17/03/2014

Versión: 003

Página 1 de 2

Fecha: 20 ENE 2016

Hora: _____

Solicitante y/o Propietario

Pedro Nel Quiroga

Trámite ante: EPA

☒

EDEQ

☒

TELECOM

☒

GASES DEL QUINDIO

☒

OTRA

☒

No. Ficha catastral

01-06-0000-0184-0801-8000-0000

Estrato

4

Dirección

calle 9N. - N° 21-62. Quintas del Palmar

Elaboró:

Dejanira

Revisó y Aprobó:

[Signature]



MUNICIPIO DE ARMENIA
SECRETARIA DE HACIENDA
IMPUESTOS MUNICIPALES
NIT. 890.000.464-3
CAM - Piso 1ro.

No. 1650332 A

CONTRIBUYENTE DE IMPUESTO

IMPUESTO PREDIAL UNIFICADO

Documento 01502 1650332 Cajas 502 Valor Pagado 1,464,077.00
Fecha 25-MAR-2015

Valor 125,234,000.00 Estrato 5
Código 01 010600000104000100000007 RMA CAROL MARIN VARELA

Dirección C 9N 21 62 UN DE VIVIENDA 10 C.R.
Bar. Cobre C 9N 21 62 UN DE VIVIENDA 10 C.R. Acuerdo 1
Obra 1

Concepto	Valor	Periodo	Valor
004 Sobretasa Asistencial	106351	2015	1,464,077.00
010 Sobretasa Bomberos	136657		
001 Predial	1366574	Total:	1,464,077.00
Valor a Favors	0.00	Depto.	225,485.00

Reservado DIC 2015

Elabora: VOGAMI - VIVIANA CAROLINA GAVIRIA
Emite: MORINSRE2-PC:Administrador

Fecha del Sistema
25-MAR-2015 02:54 PM



Estimado Contribuyente:
Verifique que el número de la
hoja catastral y el valor del
timbre correspondan a la
transacción.
Este recibo no es válido sin la
imposición del timbre o firma y
sello del cajero.



Departamento Administrativo de Planeación
DP-POT-EST-43

Armenia, 20 de enero del 2016

EL DEPARTAMENTO ADMINISTRATIVO DE PLANEACIÓN

C E R T I F I C A:

Que el predio ubicado en: CALLE 9N. No. 21-62 QUINTAS DEL PALMAR

Ficha Catastral No: 01-06-0000-0184-0801-8000-00007

Corresponde al estrato socio económico: CUATRO (4) MEDIO

NOTA: En la copia se adhiere y anula la estampilla pro-hospital \$2.200 (Según resolución número 1627 de diciembre de 2005 y Decreto 0832 del 14 de diciembre de 2015) y pro-desarrollo de \$2.200 (Ordenanza 0031 de 2004, Decreto 199 de 28 de febrero de 2005, Artículo 11 Literal B y C. y Decreto 0831 del 14 de diciembre del 2015)

Este certificado tendrá vigencia por tres (3) meses a partir de su expedición.

CARLOS ALBERTO MENDOZA PARRA
DIRECTOR

Revisó/ Jairo A. O.
Elaboró Deyanira C.



114



SOLICITUD DE ESTRATO SOCIOECONÓMICO

Departamento Administrativo de Planeación
Proceso Planificación y Ordenamiento del Territorio

Código: R-DP-POT-EST-011
Fecha: 17/03/2014
Versión: 003
Página 1 de 2

44

Fecha: 20 FNE 2016

Hora:

Solicitante y/o Propietario: Jorge Alberto Giraldo

Trámite ante: EPA ☒ EDEQ ☒ TELECOM ☒ GASES DEL QUINDÍO ☒ OTRA ☒

No. Ficha catastral: 01-03-0000-0235-0013-0000-00000 Estrato: 2

Dirección: 42-14. Casa 13. B / La Unión.

Elaboró: Ruyana

Revisó y Aprobó: [Signature]



**Comité Permanente de Estratificación Socioeconómica
Armenia**

**NOTIFICACIÓN RECLAMO RESUELTO POR EL COMITE
Armenia Quindío**

FECHA: Noviembre 09 de 2010

RADICACIÓN No.03

NOMBRE DEL RECLAMANTE: Jorge A. Giraldo R.

C.C.: 10.104.695

DIRECCIÓN O IDENTIFICACIÓN DE LA VIVIENDA: B/La Union Mz. 14 No. 13

FICHA CATASTRAL: 01-03-0235-0013-000

Ley 142 de 1994, Artículo 101.1 Es deber de cada Municipio clasificar en estratos los inmuebles residenciales que deben recibir servicios públicos. Y es deber indelegable del Alcalde realizar la Estratificación respectiva

LOCALIZACIÓN DE LA VIVIENDA

CABECERA MUNICIPAL

SECTOR: No 03

MANZANA: 0235

LADO DE MANZANA: B

BARRIO: La Union

C Jigo Municipal de la Manzana: Barrio La Union Mz. 14 No. 13

RESULTADO:

Realizadas las verificaciones técnicas aplicando la metodología, el estrato No. 3: **MEDIO-BAJO** asignado a la vivienda del reclamante **NO SE RATIFICA** En consecuencia el estrato revisado de la vivienda del reclamante es el Estrato No. 2: **BAJO**

Verificado en campo por:
Luz Marina Acevedo V.
Ernesto Méndez V.
Hernando Orozco G.

Veedora Comunidad
Delegado Servigenerales
Profesional Universitario D.A.P.

Digitado en software por:
Hernando Orozco G.

Aprobado por:

Fedra Alejandra Arenas Franco
Presidenta Comité de Estratificación

Firma

Nota: De conformidad con el artículo 17 de la ley 659 de 2001, su reclamo fue atendido y resuelto en primera instancia por la Alcaldía. Si usted no está conforme con esta respuesta puede apelar la decisión ante el Comité permanente de Estratificación de este Municipio, para lo cual dispone de cinco días hábiles a partir de la fecha de esta notificación

Copia: Empresas prestadoras de servicios públicos domiciliarios que operan en el Municipio o distrito



NOTIFICACION PERSONAL

Armenia viernes 12/2010 de _____ se notificó
personalmente al Señor Jorge A. Giraldo R
mayor de edad identificado CC/10.104.695
el contenido de Notificación Reclamo resuelto Corte 103

el presente tiene los recursos de _____ ante _____

y de _____ ante _____

de los que podrá hacerse uso por escrito en la diligencia de notificación
personal o dentro de los cinco (5) días siguientes a esta notificación.

NOTIFICADO

Jorge Alberto Giraldo Benitez CC/10104695.

NOTIFICADOR

Fabio Augusto Marras M.



MUNICIPIO DE ARMENIA
NIT. 890.000.464-3



IMPUESTO PREDIAL UNIFICADO
SOBRETASA AMBIENTAL Y SOBRETASA BOMBERIL
CUENTA DE COBRO No. 6858355

fapr-20162696

01. INFORMACIÓN DEL PREDIO		02. PERÍODO DE COBRO	
NIT o C.C:	10104695	TELÉFONO:	
NOMBRE:	JORGE ALBERTO GIRALDO RAMIREZ		
DIRECCIÓN:	MZ 14 CS 13 BR LA UNION		
DIRECCIÓN COBRO:	MZ 14 CS 13 BR LA UNION		
03. DATOS PREDIO		PAGO AÑO: 1.958.155	
FICHA CÓDIGO:	01-03-0000-0235-0013-0000-00000	PAGO TRIMESTRE:	71.050
AVALUO ACTUAL:	35.086.000	FECHA DE EXPEDICIÓN:	06 FEB 2015
		FECHA DE VENC.:	31-MAR-2015
		ESTRATO:	3
		PERÍODO COBRADO:	ENE-MAR/2015
		DESTINACIÓN:	A
		CÓDIGO POSTAL:	

04. DETALLE DE LA DEUDA				05. RESUMEN		
CONCEPTO	VIGENCIA	AVALUO	VALOR	CONCEPTO	TOTAL TRIMESTRE	TOTAL AÑO
Sobretasa Bomberil	2012	0	15.880			
Recargo Bomberos	2012	0	10.825			
Sobretasa Bomberil	2013	0	16.522			
Recargo Bomberos	2013	0	5.391			
Sobretasa Bomberil	2014	0	20.438			
Recargo Bomberos	2014	0	1.452			
TOTALES					1.779.743	1.958.155

390.183. - 80% Reb

1.567.972 + Dbl
Plaz 30 Ab. 1/2

06. OBSERVACIONES

TESORERO (a) GENERAL

FACTURA VALIDA HASTA EL 31 DE MARZO 2015..

- CONTRIBUYENTE -

Impuesto Predial Fecha Impresión: 23-02-2015 09:02



MUNICIPIO DE ARMENIA
NIT. 890.000.464-3
IMPUESTO PREDIAL UNIFICADO
CUENTA DE COBRO No. 6858355
fapr-201626961

NOMBRE: JORGE ALBERTO GIRALDO RAMIREZ
NIT o C.C: 10104695
DIRECCIÓN: MZ 14 CS 13 BR LA UNION
FICHA CATASTRAL: 01-03-0000-0235-0013-0000-00000

Pago TOTAL PERIODO
1.779.743



Pago TOTAL AÑO



(417)7709998002159(8020)0000000000006858355(3900)000001779743(96)2016033

LIQUIDACIÓN	
Impuesto Predial año: (Avalúo / 1000) * Tarifa	
Valor Sobretasa Ambiental año = (Avalúo / 1000) * 1.5	
Valor Sobretasa Bomberil = 10% del Impuesto Predial	
TARIFAS - ACUERDO 017 / 2012	
ESTRATIFICACIÓN - Dpt. ADMINISTRATIVO DE PLANEACIÓN	
AVALUO Y DESTINO - IGAC	

PUNTOS DE PAGO	
BANCO DE OCCIDENTE	BANCOOMEVA
CAJA SOCIAL	PICHINCHA
SUDAMERIS	CORPBANCA
COLPATRIA	BOGOTA
DAVIVIENDA	POPULAR

Si su cuenta de cobro no llega, reclámela, lo anterior no lo exime de pagar el recargo correspondiente. Para la expedición del Paz y Salvo debe tener pago el Impuesto Predial Unificado hasta DICIEMBRE 31 DE LA VIGENCIA ACTUAL y haber cancelado ÚNICAMENTE EN LA TESORERÍA MUNICIPAL.



Departamento Administrativo de Planeación
DP-POT-EST-44

Armenia, 20 de enero del 2016

EL DEPARTAMENTO ADMINISTRATIVO DE PLANEACIÓN

CERTIFICA:

Que el predio ubicado en: MZ 14 CASA 13 BARRIO LA UNION

Ficha Catastral No: 01-03-0000-0235-0013-0000-00000

Corresponde al estrato socio económico: DOS (2) BAJO

NOTA: En la copia se adhiere y anula la estampilla pro-hospital \$2.200 (Según resolución número 1627 de diciembre de 2005 y Decreto 0832 del 14 de diciembre de 2015) y pro-desarrollo de \$2.200 (Ordenanza 0031 de 2004, Decreto 199 de 28 de febrero de 2005, Artículo 11 Literal B y C. y Decreto 0831 del 14 de diciembre del 2015)

Este certificado tendrá vigencia por tres (3) meses a partir de su expedición.

CARLOS ALBERTO MENDOZA PARRA
DIRECTOR

Revisó/ Jairo A. O
Elaboró Deyanira



Armenia
Más ciudad



Centro Administrativo Municipal CAM, piso 3 Tel - (6) 7417100 Ext. 308, 310 CP. 630004

Correo Electrónico: planeacion@armenia.gov.co

cc 10104695 Pereira.



SOLICITUD DE ESTRATO SOCIOECONÓMICO

Departamento Administrativo de Planeación
Proceso Planificación y Ordenamiento del Territorio

Código: R-DP-POT-EST-011

Fecha: 17/03/2014

Versión: 003

Página 1 de 2

Fecha: 20 ENE 2016

Hora: _____

Solicitante y/o Propietario

Alexandra Parro Flores

Trámite ante: EPA

☒ EDEQ

☒ TELECOM

☒ GASES DEL QUINDIO

☒ OTRA

No. Ficha catastral

01-02-0079-0002-000

Estrato

1

Dirección

Colle. 31. No. 23-29. Barrio popular

Elaboró

Reyanna

Revisó y Aprobó

[Firma]



MUNICIPIO DE ARMENIA
NIT. 890.000.464-3



IMPUESTO PREDIAL UNIFICADO
SOBRETASA AMBIENTAL Y SOBRETASA BOMBERIL
CUENTA DE COBRO No. 6660032

6660032

fapr-201433113

01. INFORMACIÓN DEL PREDIO		02. PERÍODO DE COBRO	
NIT o C.C:	TELÉFONO:	PAGO AÑO:	PAGO TRIMESTRE:
NOMBRE: X90141		2.046,015	293,748
DIRECCIÓN: RESTREPO PARRA ERNESTINA		FECHA DE EXPEDICIÓN:	FECHA DE VENC.:
DIRECCIÓN COBRO: C 31-23-29 BR POPULAR		25 JUL 2014	30-SEP-2014
03. DATOS PREDIO		ESTRATO:	PERÍODO COBRADO:
FICHA CÓDIGO:		1	JUL-SEP/2014
AVALUO ACTUAL:		DESTINACIÓN:	CÓDIGO POSTAL:
55,952,000		A	

04. DETALLE DE LA DEUDA				05. RESUMEN		
CONCEPTO	VIGENCIA	AVALÚO	VALOR	CONCEPTO	TOTAL TRIMESTRE	TOTAL AÑO
Predial	2011	34,758,000	173,790	Saldo Anterior:	1,654,351	1,654,351
Recargos predial	2011	0	267,243	Predial	209,820	279,760
Papelaria	2011	0	5,400	Sobretasa Ambiental	62,946	83,928
Sobretasa Ambiental	2011	34,758,000	52,137	Sobretasa Bomberil	20,982	27,976
Recargos S Ambiental	2011	0	80,181			
Predial	2012	52,549,000	262,745			
Recargos predial	2012	0	137,478			
Papelaria	2012	0	5,700			
Sobretasa Ambiental	2012	52,549,000	78,824			
Recargos S Ambiental	2012	0	41,238			
Predial	2013	54,651,000	273,255			
Recargos predial	2013	0	59,236			
Sobretasa Ambiental	2013	54,651,000	81,977			
Recargos S Ambiental	2013	0	17,772			
Sobretasa Bomberil	2011	0	17,379			
Recargo Bomberos	2011	0	26,726			
Sobretasa Bomberil	2012	0	26,275			
Recargo Bomberos	2012	0	13,745			
Sobretasa Bomberil	2013	0	27,326			
Recargo Bomberos	2013	0	5,923			
TOTALES				Menos Descuento:		0

1,654,351 1,948,099 2,046,015

06. OBSERVACIONES

Contribuir es CONSTRUIR. Un compromiso de todos para el desarrollo de ARMENIA

TESORERO (a) GENERAL

[Signature]

- CONTRIBUYENTE -

Expediente Predial Fecha Ingresar: 13-AUG-2014 10:31



MUNICIPIO DE ARMENIA
NIT. 890.000.464-3

IMPUESTO PREDIAL UNIFICADO
CUENTA DE COBRO No. 6660032

fapr-201433113

NOMBRE: RESTREPO PARRA ERNESTINA

NIT o C.C: X90141

DIRECCIÓN: C 31 23 29 BR POPULAR

FICHA CATASTRAL: 01-02-0079-0002-000

Pago TOTAL PERÍODO 1,948,099



(415)7709998002159(8020)0000000000006660032(3900)000001948099(96)20140930

Pago TOTAL AÑO

2,046,015



(415)7709998002159(8020)0000000000006660032(3900)000002046015(96)20140930

LIQUIDACIÓN

Impuesto Predial año: (Avalúo / 1000) * Tarifa
Valor Sobretasa Ambiental año = (Avalúo / 1000) * 1.5
Valor Sobretasa Bomberil = 10% del Impuesto Predial
TARIFAS - ACUERDO 017 / 2012
ESTRATIFICACIÓN - Dpl. ADMINISTRATIVO DE PLANEACIÓN
AVALUO Y DESTINO - IGAC

PUNTOS DE PAGO

BANCO DE OCCIDENTE	BANCOOMEVA
CAJA SOCIAL	PICHINCHA
SUDAMERIS	CORPBANCA
COLPATRIA	BOGOTA
DAVIVIENDA	POPULAR

Si su cuenta de cobro no llega, reclámela, lo anterior no lo exime de pagar el recargo correspondiente. Para la expedición del Paz y Salvo debe tener pago el Impuesto Predial Unificado hasta DICIEMBRE 31 DE LA VIGENCIA ACTUAL y haber cancelado ÚNICAMENTE EN LA TESORERÍA MUNICIPAL.



Departamento Administrativo de Planeación
DP-POT-EST-45

Armenia, 20 de enero del 2016

EL DEPARTAMENTO ADMINISTRATIVO DE PLANEACIÓN

C E R T I F I C A:

Que el predio ubicado en: CALLE 31 No. 23-29 BARRIO POPULAR

Ficha Catastral No: 01-02-0079-0002-000

Corresponde al estrato socio económico: UNO (I) BAJO -BAJO

NOTA: En la copia se adhiere y anula la estampilla pro-hospital \$2.200 (Según resolución número 1627 de diciembre de 2005 y (Decreto 0832 del 14 de diciembre de 2015) y pro-desarrollo de \$2.200 (Ordenanza 0031 de 2004, Decreto 199 de 28 de febrero de 2005, Artículo 11 Literal B y C. y (Decreto 0831 del 14 de diciembre del 2015)

Este certificado tendrá vigencia por tres (3) meses a partir de su expedición.

CARLOS ALBERTO MENDOZA PARRA
DIRECTOR

Revisó: Jairo A. O.
Elaboró: Deyanira G.





SOLICITUD DE ESTRATO SOCIOECONÓMICO

Departamento Administrativo de Planeación
Proceso Planificación y Ordenamiento del Territorio

Código: R-DP-POT-EST-011

Fecha: 17/03/2014

Versión: 003

Página 1 de 2

Fecha: 20 FNE 2014

Hora:

Solicitante y/o Propietario

Julieeth Gonzalez

Trámite ante: EPA

☒ EDEQ

☐ TELECOM

☒ GASES DEL QUINDÍO

☐ OTRA

☒

No. Ficha catastral

01-03-0000-0395-0031-0000-0000

Estrato

3

Dirección

MZ-5. Casa. 11. San Andrés.

Elaboró:

Deepamira

Revisó y Aprobó

[Signature]



MUNICIPIO DE ARMENIA
SECRETARÍA DE HACIENDA
IMPUESTOS MUNICIPALES
NIT. 890.000.464-3
CAM - Piso 1ro.

No. 1629566 A

COMPROBANTE DE INGRESO

IMPUESTO PREDIAL UNIFICADO

Documento 01502 1629566
Fecha 16-FEB-2015
Caia: 502 Valor Pagado 192.268.00

Sueto 01 01030000003750031000000000 Avaluo: 27.042.000.00 Estrato: 3
Tercero: JULIETH GONZALEZ BOTACHE

Dirección PZ 5 ES 11 BR SAN ANDRES
Dir. Cobro SAN ANDRES PZ 5 L 11

Acuerdo : -
Obra : -

Concepto	Valor	Periodo	Valor
001 Predial	162252	2015	192.268.00
004 Sobretasa Ambiental	40563		
010 Sobretasa Bomberil	16275	Total:	192.268.00
Valor a Favor:	0.00	Dcto.	26.772.00

Observacio DIC 2015

Elaboro VCGAVI - VIVIANA CAROLINA GAVIRIA
Terminal WORKSAEZ-FC:Administrador

Fecha del Sistema
16-FEB-2015 11:12 AM

16 FEB 2015

Estimado Contribuyente:
Verifique que el número de la
ficha catastral y el valor del
timbre corresponda a la
transacción.
Este recibo no es válido sin la
impresión del timbre o firma y
sello del cajero.



Departamento Administrativo de Planeación
DP-POT-EST-46

Armenia, 20 de enero del 2016

EL DEPARTAMENTO ADMINISTRATIVO DE PLANEACIÓN

C E R T I F I C A:

Que el predio ubicado en: MZ 5 CASA 11 BARRIO SAN ANDRE

Ficha Catastral No: 01-03-0000-0395-0031-0000-00000

Corresponde al estrato socio económico: TRES (3) MEDIO BAJO

NOTA: En la copia se adhiere y anula la estampilla pro-hospital \$2.200 (Según resolución número 1627 de diciembre de 2005 y (Decreto 0832 del 14 de diciembre de 2015) y pro-desarrollo de \$2.200 (Ordenanza 0031 de 2004, Decreto 199 de 28 de febrero de 2005. Artículo 11 Literal B y C. y (Decreto 0831 del 14 de diciembre del 2015)

Este certificado tendrá vigencia por tres (3) meses a partir de su expedición.

CARLOS ALBERTO MENDOZA PARRA
DIRECTOR

Revisor: Jairo A. O.
Elaboró: Deyanira C.



R-AM-POT-001 Versión 9
Fecha: 04/01/2016

Armenia
Más ciudad



Centro Administrativo Municipal CAM, piso 3 Tel - (6)7417100 Ext. 308, 310 CP.630004
Correo Electrónico: planeacion@armenia.gov.co

X Elizabeth D. R.
61917226

128

48



SOLICITUD DE ESTRATO SOCIOECONÓMICO

Departamento Administrativo de Planeación
Proceso Planificación y Ordenamiento del Territorio

Código: R-DP-POT-EST-011

Fecha: 17/03/2014

Versión: 003

Página 1 de 2

Fecha: 21 ENE 2016

Hora:

Solicitante y/o Propietario Ana Maria Riquett.

Trámite ante: EPA ☒ EDEQ ☒ TELECOM ☒ GASES DEL QUINDIO ☒ OTRA ☒

No. Ficha catastral 01-03-0000-0852-0004-0000-0000 Estrato 2

Dirección HZ. 64. Lot. 4. Ciudad de la patria

Elaboró: [signature]

Revisó y Aprobó: [signature]



MUNICIPIO DE ARMENIA
SECRETARÍA DE HACIENDA
IMPUESTOS MUNICIPALES
NIT. 890.000.464-3
CAM - Piso 1ro.

No. 1695999 A

COMPROBANTE DE INGRESO
IMPUESTO PREDIAL UNIFICADO

Documento 01708 1695999 Cajas: 508 Valor Pagado 18,501.00
Fecha 21-ENE-2016

Sujeto 01 01030000085200040000000000 Avaluo: 1,738,000.00 Estrato: 2
Termino: JURGE HERNAN LINDINO KENIXIN

Dirección: MZ 64 LD 4 UR CIUDADELA LA PATRIA
Dir. Cobro: MZ 64 LD 4 UR CIUDADELA LA PATRIA

Acuerdo: -
Libra: -

Concepto	Valor	Periodo	Valor
1004 Sobretasa Ambiental	2831	2015	18,501.00
1015 Recargo Bomberos	88		
1001 Predial	13496	Totale:	18,501.00
1010 Sobretasa Bomberos	1350	Depto:	0.00
1005 Recargos S. Ambiental	164		
1002 Recargos predial	872		

Valor a Favor:

Observación:

BANCO DE COCIDENTE
ALCALDIA DE ARMENIA

Elabora: 109493 - MARLO ANDRES GOMEZ GONZALEZ 21-ENE-2016 Fecha del Sistema
Terminal: WERKSAE2-PC:Administrador 21-ENE-2016 02:35 PM

Recibido con 17.00

Estimado Contribuyente:
Verifique que el número de la
ficha catastral y el valor del
timbre corresponda a la
transacción.
Este recibo no es válido sin la
impresión del timbre o firma y
sello del cajero.



MUNICIPIO DE ARMENIA
NIT. 890.000.484-3



ALCALDÍA de ARMENIA

IMPUESTO PREDIAL UNIFICADO
SOBRETASA AMBIENTAL Y SOBRETASA BOMBERIL
CUENTA DE COBRO No. 7196510

rap-201990074

01. INFORMACIÓN DEL PREDIO

NIT o C.C.: 94357001
NOMBRE: JORGE HERNAN LONDONO RENDON
DIRECCION: MZ 64 LO 4 UR CIUDADELA LA PATRIA
DIRECCION COBRO: MZ 64 LO 4 UR CIUDADELA LA PATRIA

TELÉFONO:

315338435

02. PERÍODO DE COBRO

PAGO AÑO: 18,501
PAGO TRIMESTRE: 0
FECHA DE EXPEDICIÓN: 21 ENE 2016
FECHA DE VENC.: 31-MAR-2016
ESTRATO: 2
PERÍODO COBRADO: ENE-MAR-2016
DESTINACIÓN: R
CODIGO POSTAL:

03. DATOS PREDIO

FICHA CODIGO: 01-03-00-00-0852-0004-0-00-00-0000

AVALUO ACTUAL: 1,738,000

04. DETALLE DE LA DEUDA

CONCEPTO	VIGENCIA	AVALUO	VALOR
Predial	2015	1,687,000	13,495
Recargos predial	2015	0	872
Sobretasa Ambiental	2015	1,687,000	2,531
Recargos S Ambiental	2015	0	164
Sobretasa Bomberil	2015	0	1,350
Recargo Bomberos	2015	0	88

05. RESUMEN

CONCEPTO	TOTAL TRIMESTRE	TOTAL AÑO
Saldo Anterior:	18,501	18,501
Menos Descuento:		0

TOTALES 18,501

18,501 18,501

06. OBSERVACIONES

TESORERO (a) GENERAL



Departamento Administrativo de Planeación
DP-POT-EST-48

Armenia, 22 de enero del 2016

EL DEPARTAMENTO ADMINISTRATIVO DE PLANEACIÓN

C E R T I F I C A:

Que el predio ubicado en: MZ 64 LOTE 4 CIUDADELA LA PATRIA

Ficha Catastral No: 01-03-0000-0852-0004-0000-00000

Corresponde al estrato socio económico: DOS (2) BAJO

NOTA: En la copia se adhiere y anula la estampilla pro-hospital \$2.200 (Según resolución número 1627 de diciembre de 2005 y Decreto 0832 del 14 de diciembre de 2015) y pro-desarrollo de \$2.200 (Ordenanza 0031 de 2004, Decreto 199 de 28 de febrero de 2005, Artículo 11 Literal B y C. y Decreto 0831 del 14 de diciembre del 2015)

Este certificado tendrá vigencia por tres (3) meses a partir de su expedición.

CARLOS ALBERTO MENDOZA PARRA
DIRECTOR

Revisor: Jairo A. O.
Elaboró: Deyanira G.



Armenia
Mas ciudad

Centro Administrativo Municipal CAM, piso 3 Tel – (6)7417100 Ext. 308, 310 CP.630004
Correo Electrónico: planeacion@armenia.gov.co

X Ana María Lopez



SOLICITUD DE ESTRATO SOCIOECONÓMICO

Departamento Administrativo de Planeación
Proceso Planificación y Ordenamiento del Territorio

Código: R-DP-POT-EST-011

Fecha: 17/03/2014

Versión: 003

Página 1 de 2

Fecha: 21 ENE 2016

Hora: _____

Solicitante y/o Propietario Blanca Cecilia Briceño B.

Trámite ante: EPA ☒ EDEQ ☒ TELECOM ☒ GASES DEL QUINDIO ☒ OTRA ☒

No. Ficha catastral 01-03-0000-0082-0014-0000-0000 Estrato 3

Dirección Calle 21 P.º 35-81- Las Américas

Elaboró: Defecuna

Revisó y Aprobó: [Firma]

132

49

- CONTRIBUYENTE -



Departamento Administrativo de Planeación
DP-POT-EST-48

Armenia, 22 de enero del 2016

EL DEPARTAMENTO ADMINISTRATIVO DE PLANEACIÓN

C E R T I F I C A :

Que el predio ubicado en: CALLE 21 No. 35-81 LAS AMERICAS

Ficha Catastral No: 01-03-0000-0082-0014-0000-00000

Corresponde al estrato socio económico: TRES (3) MEDIO BAJO

NOTA: En la copia se adhiere y anula la estampilla pro-hospital \$2.200 (Según resolución número 1627 de diciembre de 2005 y Decreto 0832 del 14 de diciembre de 2015) y pro-desarrollo de \$2.200 (Ordenanza 0031 de 2004, Decreto 199 de 28 de febrero de 2005, Artículo 11 Literal B y C, y Decreto 0831 del 14 de diciembre del 2015)

Este certificado tendrá vigencia por tres (3) meses a partir de su expedición.

CARLOS ALBERTO MENDOZA PARRA
DIRECTOR

Revisó: Jairo A. O.
Elaboró: Deyanira G.



Centro Administrativo Municipal CAM, piso 3 Tel – (6)7417100 Ext. 308, 310 CP.630004
Correo Electrónico: planeacion@armenia.gov.co

Blanca Cecilia Briceño B. 41896446

135

81



SOLICITUD DE ESTRATO SOCIOECONÓMICO

Código: R-DP-POT-EST-011

Fecha: 17/03/2014

Versión: 003

Página 1 de 2

Departamento Administrativo de Planeación
Proceso Planificación y Ordenamiento del Territorio

Fecha: **18 ENE 2016**

Hora: _____

Solicitante y/o Propietario: Hania Adeloyda Acosta S.

Trámite ante: EPA ☐ EDEQ ☐ TELECOM ☒ GASES DEL QUINDIO ☒ OTRA ☒

No. Ficha catastral: 01.3-0000-0044-0017-0000-0000 Estrato: 2

Dirección: Calle 27 No. 20-26 B / San José.

Elaboró: Reyes

Revisó y Aprobó: [Signature]



MUNICIPIO DE ARMENIA
NIT. 890.000.464-3



IMPUESTO PREDIAL UNIFICADO
SOBRETASA AMBIENTAL Y SOBRETASA BOMBERIL
CUENTA DE COBRO No. 6933711
fapr-20169

01. INFORMACIÓN DEL PREDIO		02. PERIODO DE COBRO	
NIT o C.C.: 4370766	TELÉFONO:	PAGO AÑO: 254.617	PAGO TRIMESTRE: 72.516
NOMBRE: NORBERTO BUITRAGO MOLINA		FECHA DE EXPEDICIÓN: 03 MAR 2015	FECHA DE VENC.: 31-MAR-2015
DIRECCIÓN: K 27 20 26 BR SAN JOSE		ESTRATO: 3	PERIODO COBRADO: ENE-MAR/2015
DIRECCIÓN COBRO: K 27 20 26 BR SAN JOSE		DESTINACIÓN: A	CÓDIGO POSTAL:
03. DATOS PREDIO			
FICHA CÓDIGO: 01-03-0000-0044-0017-0000-00000			
VALUO ACTUAL: 35,811,000			

04. DETALLE DE LA CUENTA				05. RESUMEN		
CONCEPTO	VIGENCIA	VALUO	VALOR	CONCEPTO	TOTAL TRIMESTRE	TOTAL AÑO
				Saldo Anterior:	0	0
				Sobretasa Bomberil	5,371	21,487
				Predial	53,715	214,866
				Sobretasa Ambiental	13,430	53,717
				Menos Descuento:		35,453
TOTALES					72,516	254,617

06. OBSERVACIONES

FACTURA VALIDA HASTA EL 30 DE ABRIL 2015..

TESORERO (a) GENERAL

- CONTRIBUYENTE -



MUNICIPIO DE ARMENIA
NIT. 890.000.464-3

IMPUESTO PREDIAL UNIFICADO
CUENTA DE COBRO No. 6933711

fapr-201698710

NOMBRE: NORBERTO BUITRAGO MOLINA

NIT o C.C.: 4370766

DIRECCIÓN: K 27 20 26 BR SAN JOSE

FICHA CATASTRAL: 01-03-0000-0044-0017-0000-00000

Pago TOTAL PERIODO 72.516



Pago TOTAL AÑO

254.617



LIQUIDACIÓN
Impuesto Predial año: $(Avalúo / 1000) \times \text{Tarifa}$
Valor Sobretasa Ambiental año = $(Avalúo / 1000) \times 1.5$
Valor Sobretasa Bomberil = 10% del Impuesto Predial
UNIFAS - ACUERDO 017 / 2012
ESTRATIFICACIÓN - Dpl ADMINISTRATIVO DE PLANEACIÓN
VALUO Y DESTINO - IGAC

PUNTOS DE PAGO

BANCO DE OCCIDENTE	BANCOOMEVA
CAJA SOCIAL	PICHINCHA
SUDAMERIS	CORPBANCA
COLPATRIA	BOGOTA
DAVIVIENDA	POPULAR

Si su cuenta de cobro no llega, reclámela, lo anterior no lo exime de pagar el recargo correspondiente. Para la expedición del Paz y Salvo debe tener pago el Impuesto Predial Unificado hasta DICIEMBRE 31 DE LA VIGENCIA ACTUAL y haber cancelado ÚNICAMENTE EN LA TESORERÍA MUNICIPAL.



Departamento Administrativo de Planeación
DP-POT-EST-48

Armenia, 22 de enero del 2016

EL DEPARTAMENTO ADMINISTRATIVO DE PLANEACIÓN

C E R T I F I C A:

Que el predio ubicado en: CARRERA 27 No. 20-26 BARRIO SAN JOSE

Ficha Catastral No: 01-03-0000-0044-0017-0000-00000

Corresponde al estrato socio económico: DOS (2) BAJO

NOTA: En la copia se adhiere y anula la estampilla pro-hospital \$2.200 (Según resolución número 1627 de diciembre de 2005 y Decreto 0832 del 14 de diciembre de 2015) y pro-desarrollo de \$2.200 (Ordenanza 0031 de 2004, Decreto 199 de 28 de febrero de 2005, Artículo 11 Literal B y C. y Decreto 0831 del 14 de diciembre del 2015)

Este certificado tendrá vigencia por tres (3) meses a partir de su expedición.

CARLOS ALBERTO MENDOZA PARRA
DIRECTOR

Revisor: Jairo A. O.
Elaboró: Deyanira G.

Ma Adelaida Acosta Guevara
24.987.975





SOLICITUD DE ESTRATO SOCIOECONÓMICO

Departamento Administrativo de Planeación
Proceso Planificación y Ordenamiento del Territorio

Código: R-DP-POT-EST-011

Fecha: 17/03/2014

Versión: 003

Página 1 de 2

Fecha: 28 ENE 2016

Hora:

Solicitante y/o Propietario

Marleny Camacho

Trámite ante: EPA

☒ EDEQ

☒ TELECOM

☒ GASES DEL QUINDIO

☒ OTRA

No. Ficha catastral

01-02-0000-0248-0016-6000-00000

Estrato

2

Dirección

Carr. 21. No. 43. 36. la Masilia

Elaboró:

vefania

Revisó y Aprobó

[Signature]



MUNICIPIO DE ARMENIA
SECRETARÍA DE HACIENDA
IMPUESTOS MUNICIPALES
NIT. 890.000.464-3

CAMARERO DE INGRESO

No. 1632008 A

IMPUESTO PREDIAL UNIFICADO

Documento 01502 1632008

Fecha 18-FEB-2015

Cajas 502

Valor Pagado

42,143.00

Quieto 01 01020000024800160000000000

Avaluo:

17,307,000.00 Estrato: 2

Tercero:

MARLENY CAMACHO RODRIGUEZ

Dirección K 21 43 36 BR LA BRASILIA

Acuerdo : -

Dir. Cobro K 21 43 36 MZ E LT 06

Obra : -

Concepto	Valor	Periodo	Valor
1010 Sobretasa Bomberil	1731	2015	42,143.00
1004 Sobretasa Ambiental	25961		
1001 Predial	17307	Total:	42,143.00
Valor a Favor:	0.00	Dcto.	2,856.00

Observacio DIC 2015

Elaboro VCGAVI - VIVIANA CAROLINA GAVIRIA

Fecha del Sistema

Terminal WORK\SAE2-PC:Administrador

18-FEB-2015 10:54 AM

Estimado Contribuyente:

Verifique que el número de la
ficha catastral y el valor del
timbre corresponda a la
transacción.
Este recibo no es válido sin la
impresión del timbre o firma y
sello del cajero.



Departamento Administrativo de Planeación
DP-POT-EST-48

Armenia, 22 de enero del 2016

EL DEPARTAMENTO ADMINISTRATIVO DE PLANEACIÓN

C E R T I F I C A :

Que el predio ubicado en: CARRERA 21 No 43-36 LA BRASILIA

Ficha Catastral No: 01-02-0000-0248-0016-6000-00000

Corresponde al estrato socio económico: DOS (2) BAJO

NOTA: En la copia se adhiere y anula la estampilla pro-hospital \$2.200 (Según resolución número 1627 de diciembre de 2005 y (Decreto 0832 del 14 de diciembre de 2015) y pro-desarrollo de \$2.200 (Ordenanza 0031 de 2004, Decreto 199 de 28 de febrero de 2005. Artículo 11 Literal B y C. y (Decreto 0831 del 14 de diciembre del 2015)

Este certificado tendrá vigencia por tres (3) meses a partir de su expedición.

CARLOS ALBERTO MENDOZA PARRA
DIRECTOR

Revisó/ Jairo A. O
Elaboró Deyanira G



Centro Administrativo Municipal CAM, piso 3 Tel – (6)7417100 Ext. 308, 310 CP 630004

Correo Electrónico: planeacion@armenia.gov.co

X - Nancy Rodríguez



SOLICITUD DE ESTRATO SOCIOECONÓMICO

Departamento Administrativo de Planeación
Proceso Planificación y Ordenamiento del Territorio

Código: R-DP-POT-EST-011

Fecha: 17/03/2014

Versión: 003

Página 1 de 2

Fecha:

22 ENE 2016

Hora:

Solicitante y/o Propietario

Jairo Imbajoa

Trámite ante: EPA

☒

EDUQ

☒

TELECOM

☒

GASES DEL QUINDÍO

☒

OTRA

☒

No. Ficha catastral

01-07-0000-0147-0801-800000014

Estrato

5

Dirección

A. 19. 33Nk - 31. lote. 9. 6ta I del palms

Elaboró

ryouini

Revisó y Aprobó

peep



MUNICIPIO DE ARMENIA
SECRETARÍA DE HACIENDA
IMPUESTOS MUNICIPALES
NIT. 890.000.464-3
CAM - Piso 1ro.

No. 1658811 A

COMPROBANTE DE INGRESO

IMPUESTO PREDIAL UNIFICADO

Documento 01502 1658811 Cajas: 502 Valor Pagado 1,566.129.00
Fecha 15-ABR-2015

Sujeto 01 0107000001470801800000014 Avaluo: 79,537,000.00 Estrato: 5
CONSTRUCTORA COMOWERMAN LTDA

Termino: " " Dirección A 19 33N 31 LD 9 ET I UR PALMAS DE
Dir. Cobro A 19 33N 31 LD 9 ET I UR PALMAS DE Acuerdo: -
Obra: "

Concepto	Valor	Periodo	Valor
010 Sobretasa Bomberil	125406	2015	714,243.00
015 Recargo Bomberos	4388	2014	851,886.00
001 Predial	1254056		
005 Recargos S.Ambiental	8232	Total:	1,566.129.00
Recargos predial	43900	Dcto.	104,989.00
004 Sobretasa Ambiental	235136		

Valor a Favor: 0.00
Servicio DIC 2015

Elabora VCGAVI - VIVIANA CAROLINA GAVIRIA
Terminal WORK\SAE2-PC:Administrador

Fecha del Sistema
15-ABR-2015 02:18 PM

Estimado Contribuyente:
Verifique que el número de la
ficha catastral y el valor del
timbre corresponda a la
transacción.
Este recibo no es válido sin la
impresión del timbre o firma y
sello del cajero.



Departamento Administrativo de Planeación
DP-POT-EST-48
53

Armenia, 22 de enero del 2016

EL DEPARTAMENTO ADMINISTRATIVO DE PLANEACIÓN

C E R T I F I C A :

Que el predio ubicado en: CALLE 19 No 33NTE 31 LOTE 9 ETA I LAS PALMAS

Ficha Catastral No: 01-07-0000-0147-0801-8000-00014

Corresponde al estrato socio económico: CINCO (5) MEDIO ALTO

NOTA: En la copia se adhiere y anula la estampilla pro-hospital \$2.200 (Según resolución número 1627 de diciembre de 2005 y (Decreto 0832 del 14 de diciembre de 2015) y pro-desarrollo de \$2.200 (Ordenanza 0031 de 2004, Decreto 199 de 28 de febrero de 2005, Artículo 11 Literal B y C. y (Decreto 0831 del 14 de diciembre del 2015)

Este certificado tendrá vigencia por tres (3) meses a partir de su expedición.

CARLOS ALBERTO MENDOZA PARRA
DIRECTOR

Revisó: Jairo A. O.
Elaboró: Deyanira G.



Centro Administrativo Municipal CAM, piso 3 Tel - (6)7417100 Ext. 308, 310 CP.630004
Correo Electrónico: planeacion@armenia.gov.co

Jairo imbogaa



SOLICITUD DE ESTRATO SOCIOECONÓMICO

Departamento Administrativo de Planeación
Proceso Planificación y Ordenamiento del Territorio

Código: R-DP-POT-EST-011

Fecha: 17/03/2014

Versión: 003

Página 1 de 2

Fecha: **22 ENE 2016**

Hora: _____

Solicitante y/o Propietario **Haniel Gama D.**

Trámite ante: EPA ☒ EDEQ ☒ TELECOM ☒ GASES DEL QUINDIO ☒ OTRA ☒

No. Ficha catastral **01-05-0000-0008-0002-0000** Estrato **2**

Dirección **cll. 2. N°-19-47-53. Las Palmas**

Elaboró **Dejann**

Revisó y Aprobó **[Signature]**

84/144



Departamento Administrativo de Planeación
DP-POT-EST-48

Armenia, 22 de enero del 2016

EL DEPARTAMENTO ADMINISTRATIVO DE PLANEACIÓN

C E R T I F I C A:

Que el predio ubicado en: CALLE 2 No. 19-47-53 LAS PALMAS

Ficha Catastral No: 01-05-0000-0005-0002-0000-00000

Corresponde al estrato socio económico: DOS (2) BAJO

NOTA: En la copia se adhiere y anula la estampilla pro-hospital \$2.200 (Según resolución número 1627 de diciembre de 2005 y (Decreto 0832 del 14 de diciembre de 2015) y pro-desarrollo de \$2.200 (Ordenanza 0031 de 2004, Decreto 199 de 28 de febrero de 2005, Artículo 11 Literal B y C, y (Decreto 0831 del 14 de diciembre del 2015)

Este certificado tendrá vigencia por tres (3) meses a partir de su expedición.

CARLOS ALBERTO MENDOZA PARRA
DIRECTOR

Revisor: Jairo A. O.
Elaboró: Deyanira C.



SE PUEDE VERIFICAR EN LA OFICINA DE PLANEACIÓN
Fecha: 04/01/2016

armenia
Más ciudad



Centro Administrativo Municipal CAM, piso 3 Tel - (6) 7417100 Ext. 308, 310 CP. 630004
Correo Electrónico: planeacion@armenia.gov.co

X *Lidia Gonzalez Vda.*
41-904-993

147

SS



SOLICITUD DE ESTRATO SOCIOECONÓMICO

Código: R-DP-POT-EST-011

Fecha: 17/03/2014

Version: 003

Página 1 de 2

Departamento Administrativo de Planeación
Proceso Planificación y Ordenamiento del Territorio

Fecha: **22 ENE 2016**

Hora: _____

Solicitante y/o Propietario Glady's del Socorro.

Trámite ante: EPA ☒ EDEQ ☒ TELECOM ☒ CASAS DEL QUINDIO ☒ OTRA ☒

No. Ficha catastral 01-03-0000-0984-000-5000-00000 Estrato 2

Dirección Enseguida. H2-S. Casa 6. Arcadio-TI

Elaboró: [Signature]

Revisó y Aprobó: [Signature]



Departamento Administrativo de Planeación
DP-POT-EST-48
55

Armenia, 22 de enero del 2016

EL DEPARTAMENTO ADMINISTRATIVO DE PLANEACIÓN

C E R T I F I C A:

Que el predio ubicado en: ENSEGUIDA MZ G CASA 6 ARCADES ETAPA 2

Ficha Catastral No: 01-03-0000-0984-0001-5000-00000

Corresponde al estrato socio económico: DOS (2) BAJO

NOTA: En la copia se adhiere y anula la estampilla pro-hospital \$2.200 (Según resolución número 1627 de diciembre de 2005 y (Decreto 0832 del 14 de diciembre de 2015) y pro-desarrollo de \$2.200 (Ordenanza 0031 de 2004, Decreto 199 de 28 de febrero de 2005. Artículo 11 Literal B y C. y (Decreto 0831 del 14 de diciembre del 2015)

Este certificado tendrá vigencia por tres (3) meses a partir de su expedición.

CARLOS ALBERTO MENDOZA PARRA
DIRECTOR

Revisó: Jairo A. O.
Elaboró: Deyanira G.



Armenia
Mas ciudad

Centro Administrativo Municipal CAM, piso 3 Tel - (6)7417100 Ext. 308, 310 CP.630004

Correo Electrónico: planeacion@armenia.gov.co

Glody's del Socorro Gonzalez
42444736.



MUNICIPIO DE ARMENIA
NIT. 890.000.464-3



ALCALDÍA de ARMENIA

IMPUESTO PREDIAL UNIFICADO
SOBRETASA AMBIENTAL Y SOBRETASA BOMBERIL
CUENTA DE COBRO No. 6997458

fapr-201700217

01. INFORMACIÓN DEL PREDIO		02. PERIODO DE COBRO	
NIT o C.C:	31927088	TELÉFONO:	
NOMBRE:	AMPARO MENDOZA VARGAS	PAGO AÑO:	851,148
DIRECCIÓN:	C 33 21 02 05 BR GAITAN	PAGO TRIMESTRE:	84,774
DIRECCIÓN COBRO:	C 33 21 02 05 BR GAITAN	FECHA DE EXPEDICIÓN:	05 JUN 2015
03. DATOS PREDIO		FECHA DE VENC.:	31-JUL-2015
FICHA CÓDIGO:	01-02-00-00-0093-0017-5-00-00-0001	ESTRATO:	1
AVALUO ACTUAL:	24,221,000	PERIODO COBRADO:	ABR-JUN/2015
		DESTINACIÓN:	A
		CÓDIGO POSTAL:	

04. DETALLE DE LA DEUDA				05. RESUMEN		
CONCEPTO	VIGENCIA	AVALUO	VALOR	CONCEPTO	TOTAL TRIMESTRE	TOTAL AÑO
Predial	2012	22,129,000	110,645	Saldo Anterior:	694,922	694,922
Recargos predial	2012	0	82,056	Sobretasa Bomberil	6,055	12,111
Papeletería	2012	0	5,700	Sobretasa Ambiental	18,166	36,332
Sobretasa Ambiental	2012	22,129,000	33,194	Predial	60,553	121,105
Recargos S Ambient	2012	0	24,613			
Predial	2013	23,014,000	115,070			
Recargos predial	2013	0	50,076			
Sobretasa Ambiental	2013	23,014,000	34,521			
Recargos S Ambient	2013	0	15,024			
Predial	2014	23,516,000	117,580			
Recargos predial	2014	0	16,876			
Sobretasa Ambiental	2014	23,516,000	35,274			
Recargos S Ambient	2014	0	5,064			
Sobretasa Bomberil	2012	0	11,055			
Recargo Bomberos	2012	0	8,208			
Sobretasa Bomberil	2013	0	17,507			
Recargo bomberos	2013	0	5,003			
Sobretasa Bomberil	2014	0	17,758			
Recargo bomberos	2014	0	1,658			
TOTALES			694,922		779,696	851,148

06. OBSERVACIONES

PAGUE CON EL 10% DESCUENTO HASTA EL 31 DE JULIO 2015

TESORERO (a) GENERAL

- CONTRIBUYENTE -

Documento Pafid Fecha Ingresado: 15/06/2015 10:06



MUNICIPIO DE ARMENIA
NIT. 890.000.464-3

IMPUESTO PREDIAL UNIFICADO
CUENTA DE COBRO No. 6997458

fapr-201700217

NOMBRE: AMPARO MENDOZA VARGAS

NIT o C.C: 31927088

DIRECCIÓN: C 33 21 02 05 BR GAITAN

FICHA CATASTRAL: 01-02-00-00-0093-0017-5-00-00-0001

Pago TOTAL PERIODO 779,696



(415)7709998002159(8020)0000000000006997458(3900)000000779696(96)20150731

Pago TOTAL AÑO

851,148



(415)7709998002159(8020)0000000000006997458(3900)000000851148(96)20150731

LIQUIDACIÓN	
Impuesto Predial año:	(Avalúo / 1000) * Tarifa
Valor Sobretasa Ambiental año:	(Avalúo / 1000) * 1.5
Valor Sobretasa Bomberil:	= 10% del Impuesto Predial
TARIFAS - ACUERDO 017 / 2012	
ESTRATIFICACIÓN - Dpt. ADMINISTRATIVO DE PLANEACIÓN	
AVALUO Y DESTINO - IGAC	

PUNTOS DE PAGO

BANCO DE OCCIDENTE	BANCOOMEVA
CAJA SOCIAL	PICHINCHA
SUDAMERIS	CORPBANCA
COLPATRIA	BOGOTA
DAVIVIENDA	POPULAR

Si su cuenta de cobro no llega, reclámela, lo anterior no lo exime de pagar el recargo correspondiente. Para la expedición del Paz y Salvo debe tener pago el Impuesto Predial Unificado hasta DICIEMBRE 31 DE LA VIGENCIA ACTUAL y haber cancelado ÚNICAMENTE EN LA TESORERÍA MUNICIPAL.



Departamento Administrativo de Planeación
DP-POT-EST-48
36

Armenia, 22 de enero del 2016

EL DEPARTAMENTO ADMINISTRATIVO DE PLANEACIÓN

C E R T I F I C A :

Que el predio ubicado en: CALLE 33 No. 21-02 BARRIO GAITAN

Ficha Catastral No: 01-02-0000-0093-0017-5000-00001

Corresponde al estrato socio económico: UNO (I) BAJO -BAJO

NOTA: En la copia se adhiere y anula la estampilla pro-hospital \$2.200 (Según resolución número 1627 de diciembre de 2005 y Decreto 0832 del 14 de diciembre de 2015) y pro-desarrollo de \$2.200 (Ordenanza 0031 de 2004, Decreto 199 de 28 de febrero de 2005, Artículo 11 Literal B y C. y Decreto 0831 del 14 de diciembre del 2015)

Este certificado tendrá vigencia por tres (3) meses a partir de su expedición.

CARLOS ALBERTO MENDOZA PARRA
DIRECTOR

Revisó/ Jairo A. O.
Elaboró Deyanira G.



Centro Administrativo Municipal CAM, piso 3 Tel - (6)7417100 Ext. 308, 310 CP 630004
Correo Electrónico: planeacion@armenia.gov.co

Xi Amparo Mendoza U. 31927098



SOLICITUD DE ESTRATO SOCIOECONÓMICO

Departamento Administrativo de Planeación
Proceso Planificación y Ordenamiento del Territorio

Código: R-DP-POT-EST-011

Fecha: 17/03/2014

Versión: 003

Página 1 de 2

Fecha: 21 ENE 2016

Hora:

Solicitante y/o Propietario Carlos Enrique Grajales

Trámite ante: EPA ☒ EDEQ ☒ TELECOM ☒ GASES DEL QUINDÍO ☒ OTRA ☒

No. Ficha catastral 0103-0000-0471-0004-0000-00000 Estrato 3

Dirección HZ-7 casa 3 Rojas Pimila. Eta 1

Elaboró: paguim

Revisó y Aprobó: jupzo



MUNICIPIO DE ARMENIA
SECRETARÍA DE HACIENDA
IMPUESTOS MUNICIPALES
NIT. 890.000.464-3
CAM - Piso 1ro.

No. 1632514 A

COMPROBANTE DE INGRESO

IMPUESTO PREDIAL UNIFICADO

Documento 01503 1632514 Cajas 503 Valor Pagado 43.302.00
Fecha 23-FEB-2015

Sujeto 01 01030000047100040000000000 Avaluo: 13.060.000.00 Estrato: 3
Tercero: MARIA ELENA RESTREPO

Dirección MZ 7 CS 3 UR GUSTAVO ROJAS PINILLA
Dir. Cobro MZ 7 LT 3 ROJAS PINILLA

Acuerdo : -
Obra : .

Concepto	Valor	Periodo	Valor
1010 Sobretasa Bomberil	2536	2015	43.302.00
1001 Predial	25360		
1004 Sobretasa Ambiental	19590	Total:	43.302.00
Valor a Favor:	0.00	Dcto.	4.184.00

Observación A=D 2015

Elaboro EVALEN - ESTEFANIA VALENCIA HURTADO
Terminal WORK\SAEARMENIA:SAE

Fecha del Sistema
23-FEB-2015 03:02 PM

BANCO DE OCCIDENTE
ALCALDÍA DE ARMENIA

3 23 FEB 2015 3
Recibido con Pago

Estimado Contribuyente:
Verifique que el número de la
ficha catastral y el valor del
timbre corresponda a la
transacción.
Este recibo no es válido sin la
impresión del timbre o firma y
sello del cajero.



Departamento Administrativo de Planeación
DP-POT-EST-48

Armenia, 22 de enero del 2016

EL DEPARTAMENTO ADMINISTRATIVO DE PLANEACIÓN

C E R T I F I C A:

Que el predio ubicado en: MZ 7 CASA 3 ROJAS PINILLA ETAPA 1

Ficha Catastral No: 01-03-0000-0471-0004-0000-00000

Corresponde al estrato socio económico: TRES (3) MEDIO BAJO

NOTA: En la copia se adhiere y anula la estampilla pro-hospital \$2.200 (Según resolución número 1627 de diciembre de 2005 y Decreto 0832 del 14 de diciembre de 2015) y pro-desarrollo de \$2.200 (Ordenanza 0031 de 2004, Decreto 199 de 28 de febrero de 2005 Artículo 11 Literal B y C. y Decreto 0831 del 14 de diciembre del 2015)

Este certificado tendrá vigencia por tres (3) meses a partir de su expedición.

CARLOS ALBERTO MENDOZA PARRA
DIRECTOR

Revisó/ Jairo A. O.
Elaboró Deyanira G.



12 AB1 POCES 001 Versión 9
Fecha: 04/01/2016

armenia
Más ciudad



Centro Administrativo Municipal CAM, piso 3 Tel – (6)7417100 Ext. 308, 310 CP.630004
Correo Electrónico: planeacion@armenia.gov.co

X Carlos Enrique Grajales
C.C. 15331455



SOLICITUD DE ESTRATO SOCIOECONÓMICO

Código: R-DP-POT-EST-011

Fecha: 17/03/2014

Versión: 003

Página 1 de 2

Departamento Administrativo de Planeación
Proceso Planificación y Ordenamiento del Territorio

Fecha:

21 FNE 2016

Hora:

Solicitante y/o Propietario

José Albeiro Fernández

Trámite ante: EPA

☒

EDEQ

☒

TELECOM

☒

GASES DEL QUINDIO

☒

OTRA

☒

No. Ficha catastral

01-01-0000-0583-0002-00000000

Estrato

2

Dirección

MZ- 7- casa- 87- Bosques de Pinaks.

Elaboró

Regalado

Revisó y Aprobó

Josep

58 155

Received 19 October 2004; accepted 12 June 2005; first published online 12 July 2005



Departamento Administrativo de Planeación

DP-POT-EST-48

58

Armenia, 22 de enero del 2016

EL DEPARTAMENTO ADMINISTRATIVO DE PLANEACIÓN

C E R T I F I C A:

Que el predio ubicado en: MZ 7 CASA 87 BOSQUES DE PINARES

Ficha Catastral No: 01-01-0000-0583-0002-0000-00000

Corresponde al estrato socio económico: DOS (2) BAJO

NOTA: En la copia se adhiere y anula la estampilla pro-hospital \$2.200 (Según resolución número 1627 de diciembre de 2005 y (Decreto 0832 del 14 de diciembre de 2015) y pro-desarrollo de \$2.200 (Ordenanza 0031 de 2004, Decreto 199 de 28 de febrero de 2005. Artículo 11 Literal B y C. y (Decreto 0831 del 14 de diciembre del 2015)

Este certificado tendrá vigencia por tres (3) meses a partir de su expedición.

CARLOS ALBERTO MENDOZA PARRA
DIRECTOR

Revisó: Jairo A. O.
Elaboró: Deyanira G.



armenia
Más ciudad

Centro Administrativo Municipal CAM, piso 3 Tel – (6)7417100 Ext. 308, 310 CP.630004

Correo Electrónico: planeacion@armenia.gov.co

X Josefa Fernandez
7534375 A Q



SOLICITUD DE ESTRATO SOCIOECONÓMICO

Departamento Administrativo de Planeación
Proceso Planificación y Ordenamiento del Territorio

Código: R-DP-POT-EST-011

Fecha: 17/03/2014

Version: 003

Página 1 de 2

SA.

158

Fecha: 26 ENE 2016

Hora:

Solicitante y/o Propietario Jovanny Villegas Castorino

Trámite ante: EPA ☒ EDEQ ☒ TELECOM ☒ GASES DEL QUINDIO ☒ OTRA ☒

No. Ficha catastral 01-03-0006-0036-0016-0000-00000 Estrato 3

Dirección Carrera 26 No. 17-48 B/ San José.

Elaboró: Reyes

Revisó y Aprobó: [Signature]



SOLICITUD DE ESTRATO SOCIOECONÓMICO

Departamento Administrativo de Planeación
Proceso Planificación y Ordenamiento del Territorio

Original
Codigo: R-DP-PO1-EST-011
Fecha: 17/03/2014
Versión: 003
Página 1 de 2

Fecha: _____ Hora: _____

Solicitante y/o Propietario: _____

Trámite ante: EPA _____ EDEQ _____ TELECOM _____ GASES DEL QUINDIO _____ OTRA _____

No. Ficha catastral: _____ Estrato: _____

Dirección: _____

Elabora: _____ Revisa y Aprueba: _____

Centro Administrativo Municipal CAM, piso 3 Tel. - (5) 741 71 00 Ext. 318, 320



SOLICITUD DE ESTRATO SOCIOECONÓMICO

Departamento Administrativo de Planeación
Proceso Planificación y Ordenamiento del Territorio

Codigo: R-DP-PO1-EST-011
Fecha: 17/03/2014
Versión: 003
Página 1 de 2



MUNICIPIO DE ARMENIA
NIT. 890.000.464-3



IMPUESTO PREDIAL UNIFICADO
SOBRETASA AMBIENTAL Y SOBRETASA BOMBERIL
CUENTA DE COBRO No. 6912523

159
fapr-201678762

01. INFORMACIÓN DEL PREDIO		02. PERÍODO DE COBRO	
NIT o C.C.: 18494393	TELÉFONO:	PAGO AÑO: 289,262	PAGO TRIMESTRE: 82,382
NOMBRE: JHON FREDY CASTAÑO VILLA		FECHA DE EXPEDICIÓN: 20 FEB 2015	FECHA DE VENC.: 31-MAR-2015
DIRECCIÓN: K 26 19 54 BR SAN JOSE		ESTRATO: 3	PERÍODO COBRADO: ENE-MAR/2015
DIRECCIÓN COBRO: K 26 19 46 BR SAN JOSE		DESTINACIÓN: A	CÓDIGO POSTAL:
03. DATOS PREDIO			
FICHA CÓDIGO: 01-03-0000-0036-0016-0000-00000			
AVALUO ACTUAL: 40,684,000			

04. DETALLE DE LA DEUDA				05. RESUMEN		
CONCEPTO	VIGENCIA	AVALUO	VALOR	CONCEPTO	TOTAL TRIMESTRE	TOTAL AÑO
				Saldo Anterior:	0	0
				Sobretasa Bomberil	6,101	24,410
				Sobretasa Ambiental	15,255	61,026
				Predial	61,026	244,104
				Menos Descuento:		40,278
TOTALES					82,382	289,262

06. OBSERVACIONES	TESORERO (a) GENERAL
FACTURA VALIDA HASTA EL 31 DE MARZO 2015..	

- CONTRIBUYENTE -

Impuestos Plus Fecha Impresión: 20-FEB-2015 09:50



Departamento Administrativo de Planeación
DP-POT-EST-59

Armenia, 26 de enero del 2016

EL DEPARTAMENTO ADMINISTRATIVO DE PLANEACIÓN

C E R T I F I C A:

Que el predio ubicado en: CARRERA 26 No. 19-48 BARRIO SAN JOSE

Ficha Catastral No: 01-03-0000-0036-0016-0000-00000-

Corresponde al estrato socio económico: TRES (3) MEDIO BAJO

NOTA: En la copia se adhiere y anula la estampilla pro-hospital \$2.200 (Según resolución número 1627 de diciembre de 2005 y Decreto 0832 del 14 de diciembre de 2015) y pro-desarrollo de \$2.200 (Ordenanza 0031 de 2004, Decreto 199 de 28 de febrero de 2005, Artículo 11 Literal B y C. y Decreto 0831 del 14 de diciembre del 2015)

Este certificado tendrá vigencia por tres (3) meses a partir de su expedición.

EDNA CLEMENCIA DELGADO GUTIERREZ
DIRECTOR (E)

Revisor/ Jairo A. O.
Elaboró Deyanira G.



44-AM-PCG-001 Versión 9
Fecha: 04/01/2016

Armenia
Más ciudad



Centro Administrativo Municipal CAM, piso 3 Tel – (6)7417100 Ext. 308, 310 CP.630004
Correo Electrónico planeacion@armenia.gov.co

X Jovanny Villegas
1.094.904.726.



SOLICITUD DE ESTRATO SOCIOECONÓMICO

Departamento Administrativo de Planeación
Proceso Planificación y Ordenamiento del Territorio

Código: R-DP-POT-EST-01

Fecha: 17/03/2014

Versión: 003

Página 1 de 2

660

161

Fecha: 26 ENE 2016

Hora: _____

Solicitante y/o Propietario

Jorge Humberto Walteros Soto

Trámite ante: EPA

☒ EDEQ

TELECOM

☒ GASES DEL QUINDIO

☒ OTRA

No. Ficha catastral

01-02-0000-0211-0027-5000-00008

Estrato

1

Dirección

MZ-15. Bl la Hironda.

Elaboró:

Reyana

Revisó y Aprobó:

Jorge

**SOLICITUD DE ESTRATO SOCIOECONÓMICO**

Departamento Administrativo de Planeación
Proceso Planificación y Ordenamiento del Territorio

Original
Código: R-OP-POT-EST-011

Fecha: 17/03/2014

Versión: 003

Página 1 de 2

Fecha: _____ Hora: _____

Solicitante y/o Propietario: _____

Trámite ante: EPA _____ EDEQ _____ TELECOM _____ GASES DEL QUINDIO _____ OTRA _____

No. Ficha catastral _____ Estrato _____

Dirección: _____

Elaboró: _____ Revisó y Aprobó: _____

Centro Administrativo Municipal CAM, piso 3 Tel - (6) 741 71 00 Ext 318-320

**SOLICITUD DE ESTRATO SOCIOECONÓMICO**

Departamento Administrativo de Planeación
Proceso Planificación y Ordenamiento del Territorio

Código: R-OP-POT-EST-011

Fecha: 17/03/2014

Versión: 003

Página 1 de 2



MUNICIPIO DE ARMENIA
SECRETARÍA DE HACIENDA
IMPUESTOS MUNICIPALES
NIT. 890.000.464-3

CAM - Piso 1ro.

COMPROBANTE DE INGRESO

No. 1690867 A

IMPUESTO PREDIAL UNIFICADO

Documento 0109 1690867 Caja: 009 Valor Pagado 19,731.00
Fecha 16-DIC-2015

Sujeto 01 01020000021100275000000008 Avaluo: 486,000.00 Estrato: 1
Tercero: JORGE HUMBERTO WALTEROS

Dirección MZ K BR LA MIRANDA
Dir. Cobro MZ K BR LA MIRANDA

Acuerdo: -
Obra: -


Concepto	Valor	Periodo	Valor
1003 Papelería	5700	2012	11,793.00
1002 Recargos predial	3440	2014	1,387.00
1004 Sobretasa Ambiental	2898	2013	5,087.00
1010 Sobretasa Bomberil	584	2015	1,264.00
1001 Predial	5458		
1015 Recargo Bomberos	363	Total:	19,731.00
1005 Recargos S.Ambiental	1288	Dcto.	0.00

Valor a Favor:

Observación

Elabora JYLOAI - LOAIZA JENNIFER YORLADY
Terminal WORK\SAEARMENIA:SAE

Fecha del Sistema
16-DIC-2015 02:11 PM



Estimado Contribuyente:
Verifique que el número de la
ficha catastral y el valor del
timbre corresponda a la
transacción.
Este recibo no es válido sin la
impresión del timbre o firma y
sello del cajero.



Departamento Administrativo de Planeación
DP-POT-EST-59
60

Armenia, 26 de enero del 2016

EL DEPARTAMENTO ADMINISTRATIVO DE PLANEACIÓN

C E R T I F I C A :

Que el predio ubicado en: MZ K BARRIO LA MIRANDA

Ficha Catastral No: 01-02-0000-0211-0027-5000-00000

Corresponde al estrato socio económico: UNO (I) BAJO -BAJO

NOTA: En la copia se adhiere y anula la estampilla pro-hospital \$2.200 (Según resolución número 1627 de diciembre de 2005 y Decreto 0832 del 14 de diciembre de 2015) y pro-desarrollo de \$2.200 (Ordenanza 0031 de 2004, Decreto 199 de 28 de febrero de 2005, Artículo 11 Literal B y C. y Decreto 0831 del 14 de diciembre del 2015)

Este certificado tendrá vigencia por tres (3) meses a partir de su expedición.


EDNA CLEMENCIA DELGADO GUTIERREZ
DIRECTOR (E)

Revisó: Jairo A. O.
Elaboró: Deyanira G.



Centro Administrativo Municipal CAM, piso 3 Tel - (6)7417100 Ext. 308, 310 CP.630004
Correo Electrónico: planeacion@armenia.gov.co

Jorge Walter 4536 978



SOLICITUD DE ESTRATO SOCIOECONÓMICO

Departamento Administrativo de Planeación
Proceso Planificación y Ordenamiento del Territorio

Código: R-DP-POT-EST-011

Fecha: 17/03/2014

Versión: 003

Página 1 de 2

Fecha: 26 ENE 2016

Hora:

Solicitante y/o Propietario

Antonio Duque Salazar

Trámite ante: EPA

☒

EDEQ

☒

TELECOM

☒

GASES DEL QUINDIO

☒

OTRA

☒

No. Ficha catastral

01-04-0000-0064-0702-9000-00025

Estrato

4

Dirección

Calle 21a No. 15-26-2204-BD, Concordia

Elaboró:

Ryppm

Revisó y Aprobó:

Jaime

Fecha: _____

Hora: _____

Solicitante y/o Propietario _____

Trámite ante: EPA _____ EDEQ _____ TELECOM _____ GASES DEL QUINDÍO _____ OTRA _____

No. Ficha catastral _____

Estrato _____

Dirección _____

Elaboró: _____

Revisó y Aprobó _____

Centro Administrativo Municipal CAM - piso 3 Tel. - (64) 741 3110 Ext. 314-320



MUNICIPIO DE ARMENIA
NIT. 890.000.464-3



IMPUESTO PREDIAL UNIFICADO
SOBRETASA AMBIENTAL Y SOBRETASA BOMBERIL
CUENTA DE COBRO No. 5670396

fapr-103646917

01. INFORMACIÓN DEL PREDIO		02. PERÍODO DE COBRO	
NIT o C.C:	24470748	TELÉFONO:	
NOMBRE:	SOR ANGEL CASTANO GARCIA		PAGO AÑO:
DIRECCION:	C 21 15 26 OF 204 ED CONCASA		1,470.634
DIRECCION COBRO:	C 21 15 26 OF 204		PAGO TRIMESTRE:
03. DATOS PREDIO		FECHA DE EXPEDICIÓN:	FECHA DE VENC.:
FICHA CODIGO:	01-04-00-00-0064-0902-9-00-00-0025	16 FEB 2012	31 MAR-2016
AVALUO ACTUAL:	36,821,000	ESTRATO:	PERÍODO COBRADO:
		0	ENE-FEB/2012
		DESTINACION:	CODIGO POSTAL:
		A	

04. DETALLE DE LA DEUDA				05. RESUMEN		
CONCEPTO	VIGENCIA	AVALUO	VALOR	CONCEPTO	TOTAL TRIMESTRE	TOTAL AÑO
Predial	2010	29,862,000	0	Saldo Anterior:	1,534.097	1,534.097
Recargos predial	2010	0	0			
Sobretasa Ambiental	2010	29,862,000	0			
Recargos S.Ambiental	2010	0	0			
Predial	2011	30,758,000	0			
Recargos predial	2011	0	0			
Papelaria	2011	0	0			
Sobretasa Ambiental	2011	30,758,000	0			
Recargos S.Ambiental	2011	0	0			
Predial	2012	32,052,000	0			
Papelaria	2012	0	0			
Sobretasa Ambiental	2012	32,052,000	0			
Sobretasa Bomberil	2010	0	0			
Recargo Bomberos	2010	0	0			
Sobretasa Bomberil	2011	0	0			
Recargo Bomberos	2011	0	0			
Sobretasa Bomberil	2012	0	0			
TOTALES			1,534,097	Menos Descuento:		63,463
					1,534,097	1,470,634

06. OBSERVACIONES	TESORERO (a) GENERAL

- CONTRIBUYENTE -



MUNICIPIO DE ARMENIA
NIT. 890.000.464-3
IMPUESTO PREDIAL UNIFICADO
CUENTA DE COBRO No. 5670396

fapr-103646917

NOMBRE: SOR ANGEL CASTANO GARCIA

NIT o C.C: 24470748

DIRECCION: C 21 15 26 OF 204 ED CONCASA

FICHA CATASTRAL: 01-04-00-00-0064-0902-9-00-00-0025

Pago TOTAL PERIODO 1,534.097



(415)7709998002159(8020)0000000000005670396(3900)000001534097(96)20160331
Pago TOTAL AÑO

1,470.634



(415)7709998002159(8020)0000000000005670396(3900)000001470634(96)20160331

LIQUIDACIÓN
Impuesto Predial año: (Avalúo / 1000) * Tarifa
Valor Sobretasa Ambiental año = (Avalúo / 1000) * 1.5
Valor Sobretasa Bomberil = 10% del Impuesto Predial
TARIFAS - ACUERDO 017 / 2012
ESTRATIFICACIÓN - Dpt. ADMINISTRATIVO DE PLANEACIÓN
AVALUO Y DESTINO - IGAC

PUNTOS DE PAGO	
BANCO DE OCCIDENTE	BANCOOMEVA
CAJA SOCIAL	PICHINCHA
SUDAMERIS	CORPBANCA
COLPATRIA	BOGOTA
DAVIENDA	POPULAR

Si su cuenta de cobro no llega, reclámela, lo anterior no lo exime de pagar el recargo correspondiente. Para la expedición del Paz y Salvo debe tener pago el Impuesto Predial Unificado hasta DICIEMBRE 31 DE LA VIGENCIA ACTUAL y haber cancelado ÚNICAMENTE EN LA TESORERÍA MUNICIPAL.



Departamento Administrativo de Planeación
DP-POT-EST-5961

Armenia, 26 de enero del 2016

EL DEPARTAMENTO ADMINISTRATIVO DE PLANEACIÓN

C E R T I F I C A :

Que el predio ubicado en: CALLE 21 No. 15-26 OFICINA 204 EDIFICIO CONCASA

Ficha Catastral No: 01-04-0000-0064-0902-9000-00025

Corresponde al estrato socio económico: CUATRO (4) MEDIO

NOTA. En la copia se adhiere y anula la estampilla pro-hospital \$2.200 (Según resolución número 1627 de diciembre de 2005 y (Decreto 0832 del 14 de diciembre de 2015) y pro-desarrollo de \$2.200 (Ordenanza 0031 de 2004, Decreto 199 de 28 de febrero de 2005. Artículo 11 Literal B y C. y (Decreto 0831 del 14 de diciembre del 2015)

Este certificado tendrá vigencia por tres (3) meses a partir de su expedición.

EDNA CLEMENCIA DELGADO GUTIERREZ
DIRECTOR (E)

Revisó: Jairo A. O.
Elaboró: Deyanira C.



H. AM-1905-DET-000000000000
Fecha: 04/01/2016



Centro Administrativo Municipal CAM, piso 3 Tel - (6)7417100 Ext. 308, 310 CP 630004
Correo Electrónico: planeacion@armenia.gov.co

X Antonio Dugue Golego 7535919A



SOLICITUD DE ESTRATO SOCIOECONÓMICO

Departamento Administrativo de Planeación
Proceso Planificación y Ordenamiento del Territorio

Código: R-DP-POT-EST-041

Fecha: 17/03/2014

Version: 003

Página 1 de 2

Fecha: 26 ENE 2018

Hora: _____

Solicitante y/o Propietario: Rafael alexandro Castro

Tramite ante: EPA ☒ EDEA ☒ TELECOM ☒ GASES DEL QUINDIO ☒ OTRA ☒

No. Ficha catastral: 01-01-0000-0223-0901-9000-0002 Estrato: 3

Dirección: calle 49. N° 31-02 - Apt. 203. Ciudadela del
Rafael Torro. cinco

Elaboró: [Signature]

Revisó y Aprobó: [Signature]

**SOLICITUD DE ESTRATO SOCIOECONÓMICO**

Departamento Administrativo de Planeación
Proceso Planificación y Ordenamiento del Territorio

Original
Codigo: R-DP-POI-EST-011

Fecha: 17/03/2014

Versión: 003

Página 1 de 2

Fecha: _____ Hora: _____

Solicitante y/o Propietario: _____

Trámite ante: EPA _____ EDEQ _____ TELECOM _____ GASES DEL QUINDÍO _____ OTRA _____

No. Ficha catastral: _____ Estrato: _____

Dirección: _____

Elaboró: _____ Revisó y Aprobó: _____

Centro Administrativo Municipal CAM, piso 3 Tel: (5) 741 71 00 Ext. 316-320

**SOLICITUD DE ESTRATO SOCIOECONÓMICO**

Departamento Administrativo de Planeación
Proceso Planificación y Ordenamiento del Territorio

Codigo: R-DP-POI-EST-011

Fecha: 17/03/2014

Versión: 003

Página 1 de 2



MUNICIPIO DE ARMENIA
SECRETARÍA DE HACIENDA
IMPUESTOS MUNICIPALES
NIT. 890.000.464-3
CAM - Piso 1ro.

No. 1690479 A

COMPROBANTE DE INGRESO

IMPUESTO PREDIAL UNIFICADO


Documento 0109 1690479 Caja: 009 Valor Pagado 177,739.00
Fecha 10-DIC-2015 Avaluo: 21,943,000.00 Estrato: 3
Sujeto 01 0101000002230901900000042 MIGUEL ALEJANDRO CASTRO CASTRO
Tercero: " " Acuerdo: " "
Dirección C 49 31 02 AP 203 ET II C.R. CIUDA Obra: " "
Dir. Cobro C 49 31 02 AP 203 ET II C.R. CIUDA

Concepto	Valor	Periodo	Valor
1001 Predial	131658	2015	177,739.00
1004 Sobretasa Ambiental	32915		
1000 Sobretasa Bomberil	13166	Total:	177,739.00
	0.00	Dcto.	0.00
Valor a Favor:			

Observacio

Elaboro JYLOAI - LOAIZA JENNIFER YORLADY
Terminal WORKSAEARMENIA:SAE

Fecha del Sistema
10-DIC-2015 03:03 PM



Estimado Contribuyente:
Verifique que el número de la
ficha catastral y el valor del
timbre corresponda a la
transacción.
Este recibo no es válido sin la
impresión del timbre o firma y
sello del cajero.



Departamento Administrativo de Planeación

DP-POT-EST-59
62

Armenia, 26 de enero del 2016

EL DEPARTAMENTO ADMINISTRATIVO DE PLANEACIÓN

C E R T I F I C A:

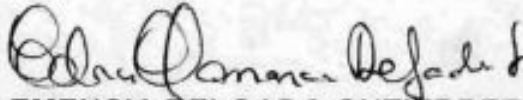
Que el predio ubicado en: CALLE 49 No. 31-02 APTO 203 CIUDADELA DEL CAFE TORRE CINCO

Ficha Catastral No: 01-01-0000-0223-0901-9000-00042

Corresponde al estrato socio económico: TRES (3) MEDIO BAJO

NOTA: En la copia se adhiere y anula la estampilla pro-hospital \$2.200 (Según resolución número 1627 de diciembre de 2005 y (Decreto 0832 del 14 de diciembre de 2015) y pro-desarrollo de \$2.200 (Ordenanza 0031 de 2004, Decreto 199 de 28 de febrero de 2005. Artículo 11 Literal B y C. y (Decreto 0831 del 14 de diciembre del 2015)

Este certificado tendrá vigencia por tres (3) meses a partir de su expedición.


EDNA CLEMENCIA DELGADO GUTIERREZ
DIRECTOR (E)

Revisó/ Jairo A. O.
Elaboró Deyanira G.



RAM-POG-001 Versión 9
Fecha: 04/01/2016



Centro Administrativo Municipal CAM, piso 3 Tel – (6)7417100 Ext. 308, 310 CP.630004

Correo Electrónico: planeacion@armenia.gov.co

X Miguel Alejandro Garza
89002588 armur



SOLICITUD DE ESTRATO SOCIOECONÓMICO

Departamento Administrativo de Planeación
Proceso Planificación y Ordenamiento del Territorio

Código: R-DP-POT-EST-011

Fecha: 17/03/2014

Version: 003

Página 1 de 2

69

170

26 ENE 2016

Fecha:

Hora:

Solicitante y/o Propietario

Lucelly Chea

Trámite ante: EPA

X

EDEQ

X

TELECOM

X

GASES DEL QUINDIO

X

OTRA

X

No. Ficha catastral

01-02-0000-0082-0000-000000

Estrato

1

Dirección

Cu. 27 No. 31A-16. B / porvenir

Elaboró:

Bjane

Revisó y Aprobó:

[Signature]

**SOLICITUD DE ESTRATO SOCIOECONÓMICO**

Departamento Administrativo de Planeación
Proceso Planificación y Ordenamiento del Territorio

Código: R-DP-POT-EST-011

Fecha: 17/03/2014

Versión: 003

Página 1 de 2

Fecha: _____ Hora: _____

Solicitante y/o Propietario: _____

Trámite ante: EPA _____ EDEQ _____ TELECOM _____ GASES DEL QUINDIO _____ OTRA _____

No. Ficha catastral: _____ Estrato: _____

Dirección: _____

Elaboró: _____ Revisó y Aprobó: _____

Centro Administrativo Municipal CAM piso 3 Tel - (51) 741 71 00 Ext. 318, 320

**SOLICITUD DE ESTRATO SOCIOECONÓMICO**

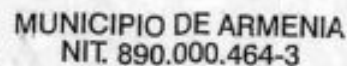
Departamento Administrativo de Planeación
Proceso Planificación y Ordenamiento del Territorio

Código: R-DP-POT-EST-011

Fecha: 17/03/2014

Versión: 003

Página 1 de 2



IMPUESTO PREDIAL UNIFICADO
SOBRETASA AMBIENTAL Y SOBRETASA BOMBERIL
CUENTA DE COBRO No. 6916498

fapr-201682437

01. INFORMACIÓN DEL PREDIO		02. PERÍODO DE COBRO	
NIT o C.C:	41906695	PAGO AÑO:	PAGO TRIMESTRE:
NOMBRE:	LUCELLY CHICA PARRA	18,073	4,822
DIRECCIÓN:	K 27 31A 16 BR EL PORVENIR	FECHA DE EXPEDICIÓN:	FECHA DE VENC.:
DIRECCIÓN COBRO:	K 27 31A 16	24 FEB 2015	31-MAR-2015
03. DATOS PREDIO		ESTRATO:	PERÍODO COBRABO:
FICHA CÓDIGO:	01-02-0000-0082-0010-0000-00000	1	ENE-MAR/2015
AVALUO ACTUAL:	7,422,000	DESTINACIÓN:	CÓDIGO POSTAL:
		A	

Downloaded from Philia Tech Information: 24 FEB 2015 08:16

[illegible]

06.OBSERVACIONES

TESORERO (a) GENERAL

FACTURA VALIDA HASTA EL 30 DE ABRIL 2015.

- CONTRIBUYENTE -

Estampado
pro-hospital
et pro mundo.

12/



Departamento Administrativo de Planeación
DP-POT-EST-63

Armenia, 02 de febrero del 2016

EL DEPARTAMENTO ADMINISTRATIVO DE PLANEACIÓN

C E R T I F I C A:

Que el predio ubicado en: CARRERA 27 No. 31A-16 BARRIO EL PORVENIR

Ficha Catastral No: 01-02-0000-0082-0010-0000-00000

Corresponde al estrato socio económico: UNO (I) BAJO -BAJO

NOTA: En la copia se adhiere y anula la estampilla pro-hospital \$2.200 (Según resolución número 1627 de diciembre de 2005 y (Decreto 0832 del 14 de diciembre de 2015) y pro-desarrollo de \$2 200 (Ordenanza 0031 de 2004, Decreto 199 de 28 de febrero de 2005, Artículo 11 Literal B y C, y (Decreto 0831 del 14 de diciembre del 2015)

Este certificado tendrá vigencia por tres (3) meses a partir de su expedición.

CLAUDIA MILENA HINCAPIE ALVAREZ
SUBDIRECTORA

Revisor: Jairo A. O.
Elaboró: Deyanira G.



Centro Administrativo Municipal CAM, piso 3 Tel – (6)7417100 Ext. 308, 310 CP 630004
Correo Electrónico: planeacion@armenia.gov.co

ducelly chica parra 41.906685 A-



SOLICITUD DE ESTRATO SOCIOECONÓMICO

Departamento Administrativo de Planeación
Proceso Planificación y Ordenamiento del Territorio

Código: R-DP-POT-EST-011

Fecha: 17/03/2014

Versión: 003

Página 1 de 2

Fecha:

26 ENE 2016

Hora:

Solicitante y/o Propietario

Beatriz Elena Mejía

Trámite ante: EPA

☒ EDEQ

☒

TELECOM

☒

GASES DEL QUINDÍO

☒

OTRA

☒

No. Ficha catastral

01-01-0000-0116-0002-0000-00000

Estrato

3

Dirección

H2-36-Casa-1 B/la Isabela

Elaboró:

Reyana

Revisó y Aprobó:

pujo

Fecha: _____

Hora: _____

Solicitante y/o Propietario _____

Trámite ante: EPA _____ EDEQ _____ TELECOM _____ GASES DEL QUINDIO _____ OTRA _____

No. Ficha catastral _____

Estrato _____

Dirección _____

Elaboró _____

Revisó y Aprobó _____

Centro Administrativo Municipal CAM piso 3 Tel - (61) 741 71 90 Ext: 318, 320



MUNICIPIO DE ARMENIA
SECRETARÍA DE HACIENDA
IMPUESTOS MUNICIPALES
NIT. 890.000.464-3
CAM - Piso 1ro.

No. 1692942 A

COMPROBANTE DE INGRESO

IMPUESTO PREDIAL UNIFICADO

Documento 01507 1692942 Cajas: 507 Valor Pagado 530.818.00
Fecha 15-DIC-2015 Avalúo: 65.533.000.00 Estratos: 3
Sujeto 01 0101000001160002000000000 BEATRIZ ELENA MEJIA SUAREZ
Tercero: * Acuerdo: *
Dirección MZ 36 CS 1 BR LA ISABELA Obra *
Dir. Cobro MZ 36 CS 1 BR LA ISABELA

Concepto	Valor	Periodo	Valor
1001 Predial	393198	2015	530.818.00
1004 Sobretasa Ambiental	98300		
1010 Sobretasa Bomberil	39320	Total:	530.818.00
		Depto.	0.00
Valor a Favore:	0.00		
Observacio			

Elabora JTCURT JESSICA TATIANA CORTES RUEDA
Terminal WORK/SAEZ-PC:Administrador

Fecha del Sistema
15-DIC-2015 04:38 PM

BANCO DE DEPOSITOS
ALCALDIA DE ARMENIA

2 15 DEC 2015 2

Estimado Contribuyente:
Verifique que el número de la
ficha catastral y el valor del
timbre corresponda a la
transacción.
Este recibo no es válido sin la
impresión del timbre o firma y
sello del cajero.

161



Departamento Administrativo de Planeación
DP-POT-EST-59 ⁶⁴

Armenia, 26 de enero del 2016

EL DEPARTAMENTO ADMINISTRATIVO DE PLANEACIÓN

C E R T I F I C A:

Que el predio ubicado en: MZ 36 CASA 1 BARRIO LA ISABELA

Ficha Catastral No: 01-01-0000-0116-0002-0000-00000

Corresponde al estrato socio económico: TRES (3) MEDIO BAJO

NOTA: En la copia se adhiere y anula la estampilla pro-hospital \$2.200 (Según resolución número 1627 de diciembre de 2005 y Decreto 0832 del 14 de diciembre de 2015) y pro-desarrollo de \$2.200 (Ordenanza 0031 de 2004, Decreto 199 de 28 de febrero de 2005 Artículo 11 Literal B y C. y Decreto 0831 del 14 de diciembre del 2015)

Este certificado tendrá vigencia por tres (3) meses a partir de su expedición.

EDNA CLEMENCIA DELGADO GUTIERREZ
DIRECTOR (E)

Revisor/ Jairo A. O.
Elaboró Deyanira G.



Armenia
Más ciudad





SOLICITUD DE ESTRATO SOCIOECONÓMICO

Departamento Administrativo de Planeación
Proceso Planificación y Ordenamiento del Territorio

Código: R-DP-POT-EST-011

Fecha: 17/03/2014

Versión: 003

Página 1 de 2

65

Fecha: 26 ENE 2016

Hora:

Solicitante y/o Propietario: Aracely Simoldo Jimenez.

Trámite ante: EPA ☒ EDEQ ☒ TELECOM ☒ GASES DEL QUINDIO ☒ OTRA ☒

No. Ficha catastral: 01-01-0000-011-0004-0000-00000 Estrato: 3

Dirección: MZ-36-Casa-3A-La Isabela.

Elaboró: Deyan

Revisó y Aprobó: [Signature]

Fecha: _____ Hora: _____

Solicitante y/o Propietario _____

Trámite ante: EPA _____ EDEQ _____ TELECOM _____ GASES DEL QUINDÍO _____ OTRA _____

No. Ficha catastral _____ Estrato _____

Dirección _____

Elaboró: _____ Revisó y Aprobó: _____

Centro Administrativo Municipal CAM: piso 3 Tel: 341 71 30 Ext: 313, 320



MUNICIPIO DE ARMENIA
SECRETARÍA DE HACIENDA
IMPUESTOS MUNICIPALES
NIT. 890.000.464-3

CAM - PISO 1to. DE INGRESO

No. 1672542 A

IMPUESTO PREDIAL UNIFICADO

Documento 01501 1672542
Fecha 23-JUN-2015

Cata: 501 Valor Pagado

62.889.00

Suieto 01 01010000011100040000000000 Avaluo: 6.418.000.00 Estrato: 3
Tercero: " LUZ DARY JIMENEZ GIRALDO
Dirección MZ 36 CS 3A BR LA ISABELA
Dir. Cobro MZ 36 CS 3A BR LA ISABELA Acuerdo : --
Obra : .

Concepto	Valor	Periodo	Valor
1001 Predial	37947	2015	28.688.00
1005 Recargos S.Ambiental	1340	2014	34.201.00
1010 Sobretasa Bomberil	3794		
1002 Recargos predial	2684	Total:	62.889.00
1004 Sobretasa Ambiental	18974	Dcto.	2.118.00
1015 Recargo Bomberos	268		

Valor a Favors:
Observacio DIC 2015

0.00

Elaboro JSALMA - JUAN SEBASTIAN ALVARADO
Terminal WORK\SAE2-PC:Administrador

Fecha del Sistema
23-JUN-2015 09:40 AM



Estimado Contribuyente:
Verifique que el número de la
ficha catastral y el valor del
timbre corresponda a la
transacción.
Este recibo no es válido sin la
Impresión del timbre o firma y
sello del cajero.



Departamento Administrativo de Planeación
DP-POT-EST-59
65

Armenia, 26 de enero del 2016

EL DEPARTAMENTO ADMINISTRATIVO DE PLANEACIÓN

C E R T I F I C A:

Que el predio ubicado en: MZ 36 CASA 3A- LA ISABELA

Ficha Catastral No: 01-01-0000-0111-0004-0000-00000

Corresponde al estrato socio económico: TRES (3) MEDIO BAJO

NOTA: En la copia se adhiere y anula la estampilla pro-hospital \$2.200 (Según resolución número 1627 de diciembre de 2005 y Decreto 0832 del 14 de diciembre de 2015) y pro-desarrollo de \$2.200 (Ordenanza 0031 de 2004, Decreto 199 de 28 de febrero de 2005, Artículo 11 Literal B y C. y Decreto 0831 del 14 de diciembre del 2015)

Este certificado tendrá vigencia por tres (3) meses a partir de su expedición.

EDNA CLEMENCIA DELGADO GUTIERREZ
DIRECTOR (E)

Revisó: Jairo A. O.
Elaboró: Deyanira G.



armenia
Más ciudad



- CONTRIBUYENTE -



Departamento Administrativo de Planeación
DP-POT-EST-59

Armenia, 26 de enero del 2016

EL DEPARTAMENTO ADMINISTRATIVO DE PLANEACIÓN

C E R T I F I C A:


Que el predio ubicado en: CALLE 50 No. 34-79 BARRIO 14 DE OCTUBRE

Ficha Catastral No: 01-01-0000-0142-0009-0000-00000

Corresponde al estrato socio económico: DOS (2) BAJO

NOTA: En la copia se adhiere y anula la estampilla pro-hospital \$2.200 (Según resolución número 1627 de diciembre de 2005 y (Decreto 0832 del 14 de diciembre de 2015) y pro-desarrollo de \$2.200 (Ordenanza 0031 de 2004, Decreto 199 de 28 de febrero de 2005. Artículo 11 Literal B y C. y (Decreto 0831 del 14 de diciembre del 2015)


Este certificado tendrá vigencia por tres (3) meses a partir de su expedición.


EDNA CLEMENCIA DELGADO GUTIERREZ
DIRECTOR (E)

Revisor/ Jairo A. O.
Elaboró Deyanira G.



Centro Administrativo Municipal CAM, piso 3 Tel - (6)7417100 Ext. 308, 310 CP.630004
Correo Electrónico: planeacion@armenia.gov.co

 PAOLA GIKAIIDO. 41953.806



MUNICIPIO DE ARMENIA
SECRETARÍA DE HACIENDA
IMPUESTOS MUNICIPALES

NIT. 890.000.464-3

CAM - Piso 1ro.

No. 1637945 A

IMPUESTO PREDIAL UNIFICADO

Documento 0113 1637945
Fecha 04-MAR-2015

Cajas: 013 Valor Pagado

14.378.00

Sujeto 01 01030000140000170000000000
terceros

Avalúo:

1.601.000.00 Estrato: 1

FIDUCIARIA LA PREVISORA S.A

Dirección MZ 3 SECTOR 1 LO 34 ET I UR CIUDAD
Dir. Cobro MZ 3 SECTOR 1 LO 34 ET I UR CIUDAD

Acuerdo :


Obra :

Concepto	Valor	Periodo	Valor
1001 Predial	12808	2015	14,378.00
1004 Sobretasa Ambiental	2402		
1010 Sobretasa Bomberil	1281	Total:	14,378.00
Valor a Favor:	0.00	Dcto.	2,113.00

Observacio DIC 2015

Elabora DCIESA -- DIANA CATALINA MESA GUTIERREZ
Terminal WORKSAEARMENIA:SAE

Fecha del Sistema
04-MAR-2015 02:30 PM



Estimado Contribuyente:
Verifique que el número de la
ficha catastral y el valor del
timbre corresponda a la
transacción.
Este recibo no es válido sin la
impresión del timbre o firma y
sello del cajero.



Departamento Administrativo de Planeación

DP-POT-EST-59

Armenia, 26 de enero del 2016

EL DEPARTAMENTO ADMINISTRATIVO DE PLANEACIÓN

C E R T I F I C A :

Que el predio ubicado en: MZ 3 SECTOR UNO CASA 34 CIUDADELA LAS COLINAS

Ficha Catastral No: 01-03-0000-1400-0017-0000-00000

Corresponde al estrato socio económico: UNO (I) BAJO -BAJO

NOTA: En la copia se adhiere y anula la estampilla pro-hospital \$2.200 (Según resolución número 1627 de diciembre de 2005 y (Decreto 0832 del 14 de diciembre de 2015) y pro-desarrollo de \$2.200 (Ordenanza 0031 de 2004, Decreto 199 de 28 de febrero de 2005. Artículo 11 Literal B y C. y (Decreto 0831 del 14 de diciembre del 2015)

Este certificado tendrá vigencia por tres (3) meses a partir de su expedición.

Edna Clemencia Delgado Gutierrez

EDNA CLEMENCIA DELGADO GUTIERREZ
DIRECTOR (E)

Revisor: Jairo A. O.
Elaboró: Deyanira C.



H-25M-FIGG-001 Versión 3
Fecha: 04/01/2016

Armenia
Más ciudad



Centro Administrativo Municipal CAM, piso 3 Tel - (6)7417100 Ext. 308, 310 CP 630004
Correo Electrónico: planeacion@armenia.gov.co

512ky cano
1096032065



MUNICIPIO DE ARMENIA
SECRETARÍA DE HACIENDA
IMPUESTOS MUNICIPALES
NIT. 890.000.464-3
CAM - Piso 1ro.

143
No. 1691325 A

COMPROBANTE DE INGRESO

IMPUESTO PREDIAL UNIFICADO

Documento 01508 1691325 Caja: 508 Valor Pagado 676,496.00
Fecha 11-DIC-2015


Avalúo: 184,285,000.00 Estrato: 3
Sujeto 01 01030000005800260000000000 MARIA INES LOZANO CAMACHO

Tercero:
Dirección C 22 26 48 BR SAN JOSE Acuerdo : -
Dir. Cobro C 22 26 48 Obra : -

Concepto	Valor	Periodo	Valor
1001 Predial	614996	2015	676,496.00
1010 Sobretasa Bomberil	61500		
Valor a Favors	0.00	Total:	676,496.00
Observacio		Dcto.	0.00

Elabora 109493 -- MARIO ANDRES GOMEZ GONZALEZ
Terminal WORK\SAE4-PC:Administrador

Fecha del Sistema
11-DIC-2015 08:38 AM



Estimado Contribuyente:
Verifique que el número de la
ficha catastral y el valor del
timbre corresponda a la
transacción.
Este recibo no es válido sin la
impresión del timbre o firma y
sello del cajero.



Departamento Administrativo de Planeación

DP-POT-EST-59

6%

Armenia, 26 de enero del 2016

EL DEPARTAMENTO ADMINISTRATIVO DE PLANEACIÓN

C E R T I F I C A:

Que el predio ubicado en: CALLE 22 No. 26-48 BARRIO SAN JOSE

Ficha Catastral No: 01-03-0000-0058-0026-0000-00000

Corresponde al estrato socio económico: TRES (3) MEDIO BAJO

NOTA: En la copia se adhiere y anula la estampilla pro-hospital \$2.200 (Según resolución número 1627 de diciembre de 2005 y (Decreto 0832 del 14 de diciembre de 2015) y pro-desarrollo de \$2.200 (Ordenanza 0031 de 2004, Decreto 199 de 28 de febrero de 2005. Artículo 11 Literal B y C. y (Decreto 0831 del 14 de diciembre del 2015)

Este certificado tendrá vigencia por tres (3) meses a partir de su expedición.

EDNA CLEMENCIA DELGADO GUTIERREZ
DIRECTOR (E)

Revisó: Jairo A. O.

Elaboró: Deyanira G.



Centro Administrativo Municipal CAM, piso 3 Tel – (6)7417100 Ext. 308, 310 CP 630004
Correo Electrónico: planeacion@armenia.gov.co

X Feidy Yurani Bustamante M.
cc. 41962059.



MUNICIPIO DE ARMENIA
NIT. 890.000.464-3

Armenia
Del Municipio
ALCALDÍA de ARMENIA

IMPUESTO PREDIAL UNIFICADO
SOBRETASA AMBIENTAL Y SOBRETASA BOMBERIL
CUENTA DE COBRO No.

6857064

fabr-20162567

01. INFORMACIÓN DEL PREDIO

NIT o C.C.: 20610530
NOMBRE: AMPARO OSORIO CARDONA
DIRECCIÓN: K 27-32-66 BR LOS CAMBULOS
DIRECCIÓN COBRO: K 27-32-66

TELÉFONO:

02. PERÍODO DE COBRO

PAGO AÑO: 2.650.191
PAGO TRIMESTRE: 77.841
FECHA DE EXPEDICIÓN: 06 FEB 2015
FECHA DE VENC.: 31-MAR-2015
ESTRATO: 3
PERÍODO COBRADO: ENE-MAR/2015
DESTINACIÓN: A
CÓDIGO POSTAL:

03. DATOS PREDIO

FICHA CÓDIGO: 01-03-0000-0182-0019-0000-00000
AVALUO ACTUAL: 38,440,000

04. DETALLE DE LA DEUDA

CONCEPTO	VIGENCIA	AVALUO	VALOR
Recargos predial	2014	0	15,912
Sobretasa Ambiental	2014	37,320,000	55,980
Recargos S. Ambiental	2014	0	3,980
Sobretasa Bomberil	2010	0	11,107
Recargo Bomberos	2010	0	24,955
Sobretasa Bomberil	2011	0	18,732
Recargo Bomberos	2011	0	36,269
Sobretasa Bomberil	2012	0	17,625
Recargo Bomberos	2012	0	11,804
Sobretasa Bomberil	2013	0	18,339
Recargo Bomberos	2013	0	6,616
Sobretasa Bomberil	2014	0	22,392
Recargo Bomberos	2014	0	1,592

05. RESUMEN

CONCEPTO	TOTAL TRIMESTRE	TOTAL AÑO
TOTALES	2,376.823	2,454.724

06. OBSERVACIONES

TESORERO (a) GENERAL

FACTURA VALIDA HASTA EL 31 DE MARZO 2015..

- CONTRIBUYENTE -



MUNICIPIO DE ARMENIA
NIT. 890.000.464-3

IMPUESTO PREDIAL UNIFICADO
CUENTA DE COBRO No.

6857064
fabr-201625670

NOMBRE:

AMPARO OSORIO CARDONA

NIT o C.C.:

20610530

DIRECCIÓN:

K 27 32 66 BR LOS CAMBULOS

FICHA CATASTRAL:

01-03-0000-0182-0019-0000-00000

LIQUIDACIÓN

Impuesto Predial año: (Avalúo / 1000) * tarifa
Valor Sobretasa Ambiental año = (Avalúo / 1000) * 1.5
Valor Sobretasa Bomberil = 10% del Impuesto Predial
TARIFAS - ACUERDO 017 / 2012
RESTRICCIÓN - Dpl. ADMINISTRATIVO DE PLANEACIÓN
AVALUO Y DESTINO - IGAC

Pago TOTAL PERIODO

2.454.724



Pago 16492709980002159(8020)000000000000006857064(3900)000002454724(96)2015033

2.650.191



(415)77099980002159(8020)000000000000006857064(3900)000002650191(96)2015033

PUNTOS DE PAGO

BANCO DE OCCIDENTE	BANCOOMEVA
CAJA SOCIAL	FICHINCHA
SUDAMERIS	ORPBANCA
COLPATRIA	BOGOTA
DAVIVIENDA	POPULAR

Esta cuenta de cobro no llega, notifica, lo anterior no lo exime de pagar el recargo correspondiente. Para la expedición de Paz y Salvo debe hacer pago al Impuesto Predial Unificado hasta DICIEMBRE 31 DE LA VIGENCIA ACTUAL, y haber cancelado ÚNICAMENTE EN LA TESORERÍA MUNICIPAL.



Departamento Administrativo de Planeación

DP-POT-EST-59

Armenia, 26 de enero del 2016

EL DEPARTAMENTO ADMINISTRATIVO DE PLANEACIÓN

C E R T I F I C A:

Que el predio ubicado en: CARRERA 27 o. 32-66 LOS CAMBULOS

Ficha Catastral No: 01-03-0000-0182-0019-0000-00000

Corresponde al estrato socio económico: DOS (2) BAJO

NOTA: En la copia se adhiere y anula la estampilla pro-hospital \$2.200 (Según resolución número 1627 de diciembre de 2005 y (Decreto 0832 del 14 de diciembre de 2015) y pro-desarrollo de \$2.200 (Ordenanza 0031 de 2004, Decreto 199 de 28 de febrero de 2005, Artículo 11 Literal B y C. y (Decreto 0831 del 14 de diciembre del 2015)

Este certificado tendrá vigencia por tres (3) meses a partir de su expedición.

Edna Clemencia Delgado Gutierrez

EDNA CLEMENCIA DELGADO GUTIERREZ
DIRECTOR (E)

Revisó: Jairo A. O.
Elaboró: Deyanira G.



X. *Chuparro Escobar* 20610 530



Departamento Administrativo de Planeación
DP-POT-EST-59

Armenia, 26 de enero del 2016

EL DEPARTAMENTO ADMINISTRATIVO DE PLANEACIÓN

C E R T I F I C A:

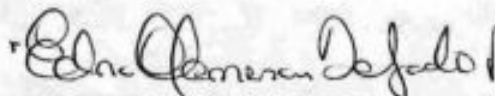
Que el predio ubicado en: MZ 37 CAS 1 ETAPA 1 CIUDADELAS LA CECILIA

Ficha Catastral No: 01-03-1217-0017-001

Corresponde al estrato socio económico: UNO (I) BAJO -BAJO

NOTA: En la copia se adhiere y anula la estampilla pro-hospital \$2.200 (Según resolución número 1627 de diciembre de 2005 y (Decreto 0832 del 14 de diciembre de 2015) y pro-desarrollo de \$2.200 (Ordenanza 0031 de 2004, Decreto 199 de 28 de febrero de 2005. Artículo 11 Literal B y C. y (Decreto 0831 del 14 de diciembre del 2015)

Este certificado tendrá vigencia por tres (3) meses a partir de su expedición.


EDNA CLEMENCIA DELGADO GUTIERREZ
DIRECTOR (E)

Revisó: Jairo A. O.
Elaboró: Deyanira G.

Rodrigo Escobar
7.521.659 A





SOLICITUD DE ESTRATO SOCIOECONÓMICO

Departamento Administrativo de Planeación
Proceso Planificación y Ordenamiento del Territorio

Código: R-DP-POT-EST-011

Fecha: 17/03/2014

Versión: 003

Página 1 de 2

Fecha: 25 FEB 2015

Hora:

Solicitante y/o Propietario: Loc. Honina Poronjo. Henao

Trámite ante: EPA ☒ EDEQ ☒ TELECOM ☒ GASES DEL QUINDIO ☒ OTRA ☒

No. Ficha catastral: 01-67-0000-047-0801-8000-00025 Estrato: 5

Dirección: Carretera 19 N° 330k-31. Casa 20. palmas de Corinto.

Elaboró: *Diana*

Revisó y Aprobó: *[Firma]*

Fecha: _____ Hora: _____

Solicitante y/o Propietario: _____

Trámite ante: EPA _____ EDEQ _____ TELECOM _____ GASES DEL QUINDÍO _____ OTRA _____

No. Ficha catastral: _____ Estrato: _____

Dirección: _____

Elaboró: _____ Revisó y Aprobó: _____

Centro Administrativo Municipal CAM piso 3 Tel - (61) 741 71 00 Ext 318-320

Impuestos Plus! Fecha Impresión: 08-MAY-2015 15:08



Departamento Administrativo de Planeación
DP-POT-EST-5971

Armenia, 26 de enero del 2016

EL DEPARTAMENTO ADMINISTRATIVO DE PLANEACIÓN

C E R T I F I C A:

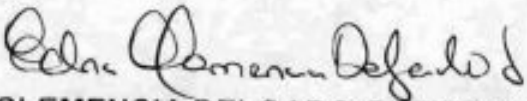
Que el predio ubicado en: CARRERA 19 No. 33NTE 31 CASA 20 PALMAS DE CORINTIA

Ficha Catastral No: 01-07-0000-0147-0801-8000-00025

Corresponde al estrato socio económico: CINCO (5) MEDIO ALTO

NOTA: En la copia se adhiere y anula la estampilla pro-hospital \$2.200 (Según resolución número 1627 de diciembre de 2005 y (Decreto 0832 del 14 de diciembre de 2015) y pro-desarrollo de \$2.200 (Ordenanza 0031 de 2004, Decreto 199 de 28 de febrero de 2005. Artículo 11 Literal B y C. y (Decreto 0831 del 14 de diciembre del 2015)


Este certificado tendrá vigencia por tres (3) meses a partir de su expedición.


EDNA CLEMENCIA DELGADO GUTIERREZ
DIRECTOR (E)

Revisó: Jairo A. O.
Elaboró: Deyanira G.



Centro Administrativo Municipal CAM, piso 3 Tel - (6)7417100 Ext. 308, 310 CP 630004
Correo Electrónico: planeacion@armenia.gov.co


31840611



SOLICITUD DE ESTRATO SOCIOECONÓMICO

Departamento Administrativo de Planeación
Proceso Planificación y Ordenamiento del Territorio

Código: R-DP-POT-EST-011

Fecha: 17/03/2014

Versión: 003

Página 1 de 2

Fecha: 27 ENE 2016

Hora: 72

Solicitante y/o Propietario

Jose Bonel Teller Noranjo

Tramite ante: EPA

☒ EDEQ

☒ TELECOM

☒ GASES DEL QUINDIO

☒ OTRA

No. Ficha catastral

01-01-0269-0020-000

Estrato

3

Dirección

H2-12. casa SA- Arroyanes.

Elaboró:

Reganira

Revisó y Aprobó:

Jose



MUNICIPIO DE ARMENIA
SECRETARÍA DE HACIENDA
IMPUESTOS MUNICIPALES
NIT. 890.000.464-3
CAM - Piso 1ro.

191
No. 1687180 A

COMPROBANTE DE INGRESO
IMPUESTO RENTAS VARIOS


Documento : 0 09 1687180 Caia: 009 Valor Paga 137,323.90
Fecha : 13-NOV-2015

F. 01-01-0269-0020-000

Propietari 7534989 TELLEZ NARANJO JOSE-ROMEL .
Dir. Cobro MZ 12 CS 5A UR ARRAYANES

Concepto	Vigencia	%	Valor
3072 IMPUESTO CONSTRUCCION	20150	1.00	137,323.90
3074 OCUPACION DE VIAS	20150	0.00	0.00
3073 VALLAS DE OBRAS	20150	0.00	0.00
Valor Impuesto			137,323.90
Dcto. Pronto P			0.00
Valor a Pagar			137,323.90

Observacio CURADURIA URBANA 2-AREA 71.04 -ESTRATO 3 - RADICADO 15-2-0573- 3 AGO
Elaboro JYLOAI - LOAIZA JENNIFER YORLADY Fecha del Sistema
Terminal WORK\SAE4-PC:Administrador 13-NOV-2015 02:07 PM



Estimado Contribuyente:
Verifique que el número de la
ficha catastral y el valor del
timbre corresponda a la
transacción.
Este recibo no es válido sin la
impresión del timbre o firma y
sello del cajero.



Departamento Administrativo de Planeación
DP-POT-EST-72

Armenia, 27 de enero del 2016

EL DEPARTAMENTO ADMINISTRATIVO DE PLANEACIÓN

C E R T I F I C A:

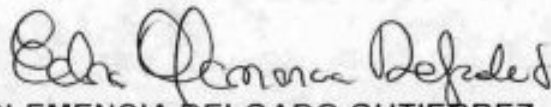
Que el predio ubicado en: MZ 12 CASA 5A ARRAYANES

Ficha Catastral No: 01-01-0269-0020-000

Corresponde al estrato socio económico: TRES (3) MEDIO BAJO

NOTA: En la copia se adhiere y anula la estampilla pro-hospital \$2.200 (Según resolución número 1627 de diciembre de 2005 y Decreto 0832 del 14 de diciembre de 2015) y pro-desarrollo de \$2.200 (Ordenanza 0031 de 2004, Decreto 199 de 28 de febrero de 2005, Artículo 11 Literal B y C. y Decreto 0831 del 14 de diciembre del 2015)

Este certificado tendrá vigencia por tres (3) meses a partir de su expedición.


EDNA CLEMENCIA DELGADO GUTIERREZ
DIRECTOR (E)

Revisó: Jairo A. O.
Elaboró: Deyanira G.

X Jose Ramel Fellez R.
7534984 u.





SOLICITUD DE ESTRATO SOCIOECONÓMICO

Departamento Administrativo de Planeación
Proceso Planificación y Ordenamiento del Territorio

Código: R-DP-POT-EST-011

Fecha: 17/03/2014

Versión: 003

Página 1 de 2

Original

193

27 ENE 2016

Fecha:

Hora:

Solicitante y/o Propietario

Geraldin Diaz

Trámite ante: EPA

EDEC

TELECOM

CASAS DEL QUINDÍO

OTRA

No. Ficha catastral

01-07-0000-0310-0019-0000-0000

Estrato

Dirección

M2-S. Casa 19. La Mariela

Elaboró:

Diana

Revisó y Aprobó:

Jury

Centro Administrativo Municipal CAM, piso 3 Tel - (5) 741 71 00 Ext. 318, 326



SOLICITUD DE ESTRATO SOCIOECONÓMICO

Departamento Administrativo de Planeación
Proceso Planificación y Ordenamiento del Territorio

Código: R-DP-POT-EST-011

Fecha: 17/03/2014

Versión: 003

Página 1 de 2



SOLICITUD DE ESTRATO SOCIOECONÓMICO

Departamento Administrativo de Planeación
Proceso Planificación y Ordenamiento del Territorio

Código: R-DP-POT-EST-011

Fecha: 17/03/2014

Versión: 003

Página: 1 de 2

Fecha: _____

Hora: _____

Solicitante y/o Propietario _____

Trámite ante: EPA _____ EDEQ _____ TELECOM _____ GASES DEL QUINDIO _____ OTRA _____

No. Ficha catastral _____

Estrato _____

Dirección _____

Elaboró: _____

Revisó y Aprobó: _____

Centro Administrativo Municipal CAM, piso 3 Tel – (61) 741 71 00 Ext. 318, 320



MUNICIPIO DE ARMENIA
SECRETARÍA DE HACIENDA
IMPUESTOS MUNICIPALES
NIT. 890.000.464-3

No. 1694644 A

CAM - Piso 1ro

IMPUESTO PREDIAL UNIFICADO

Documento 0109 1694644 Caja: 009 Valor Pagado 20,000.00
Fecha 12-ENE-2016
Avaluo: 6,859,000.00 Estrato: 1
Sujeto 01 01070000031000190000000000 GUSTAVO CEBALLOS LONDONO
Tercero: "
Dirección MZ 5 CS 19 UR LA MARIELA Acuerdo: -
Dir. Cobro MZ 5 CS 19 UR LA MARIELA Obra: "

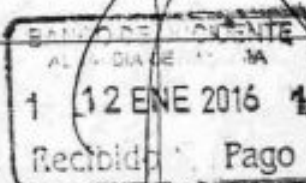
Concepto	Valor	Periodo	Valor
1015 Recargos Bomberos	1148	2010	20,000.00
1003 Papelería	5200		
1010 Sobretasa Bomberil	353	Total:	20,000.00
1004 Sobretasa Ambiental	9277	Octo.	0.00
1005 Recargos S.Ambiental	4022		

Valor a Favor: 0.00

Observación ABIND- YERALDIN DIAZ OME

Elaboro JYLOAI - LOAIZA JENNIFER YORLADY
Terminal WORK\SAEARMENIA:SAE

Fecha del Sistema
12-ENE-2016 04:59 PM



Estimado Contribuyente:
Verifique que el número de la
ficha catastral y el valor del
timbre corresponda a la
transacción.
Este recibo no es válido sin la
impresión del timbre o firma y
sello del cajero.

194



Departamento Administrativo de Planeación
DP-POT-EST-74

Armenia, 27 de enero del 2016

EL DEPARTAMENTO ADMINISTRATIVO DE PLANEACIÓN

C E R T I F I C A:

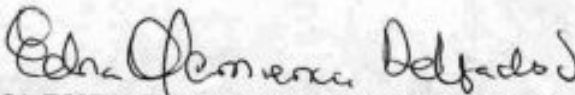
Que el predio ubicado en: MZ 5 CASA 19 LA MARIELA

Ficha Catastral No: 01-07-0000-0310-0019-0000-00000

Corresponde al estrato socio económico: UNO (I) BAJO -BAJO

NOTA: En la copia se adhiere y anula la estampilla pro-hospital \$2.200 (Según resolución número 1627 de diciembre de 2005 y (Decreto 0832 del 14 de diciembre de 2015) y pro-desarrollo de \$2.200 (Ordenanza 0031 de 2004, Decreto 199 de 28 de febrero de 2005, Artículo 11 Literal B y C. y (Decreto 0831 del 14 de diciembre del 2015)

Este certificado tendrá vigencia por tres (3) meses a partir de su expedición.


EDNA CLEMENCIA DELGADO GUTIERREZ
DIRECTOR (E)

Revisó: Jairo A. O.
Elaboró: Deyanira G.



X Yealdin Diaz O.
CC 1.012.377.720



SOLICITUD DE ESTRATO SOCIOECONÓMICO

Departamento Administrativo de Planeación
Proceso Planificación y Ordenamiento del Territorio

Código: R-DP-POT-EST-011

Fecha: 17/03/2014

Versión: 003

Página 1 de 2

78

196

Fecha: 27 ENE 2016

Hora:

Solicitante y/o Propietario Carolina Betancoart

Trámite ante: EPA ☐ EDEQ ☐ TELECOM ☐ GASES DEL QUINDIO ☒ OTRA ☐

No. Ficha catastral 01-03-0000-0230-0024-0000-00000 Estrato 2

Dirección HZ-18 Cas9-24. B/ la Unión.

Elaboró: Reyana

Revisó y Aprobó: Jays



SOLICITUD DE ESTRATO SOCIOECONÓMICO

Departamento Administrativo de Planeación
Proceso Planificación y Ordenamiento del Territorio

Original
Codigo: R-DP-POT-EST-011
Fecha: 17/03/2014
Version: 003
Página 1 de 2

Fecha: _____ Hora: _____

Solicitante y/o Propietario: _____

Trámite ante: EPA _____ EDEQ _____ TELECOM _____ GASES DEL QUINDÍO _____ OTRA _____

No. Ficha catastral: _____ Estrato: _____

Dirección: _____

Elaboró: _____ Revisó y Aprobó: _____

Centro Administrativo Municipal CAM piso 3 Tel: (5) 741 71 00 Ext. 318, 320



SOLICITUD DE ESTRATO SOCIOECONÓMICO

Departamento Administrativo de Planeación
Proceso Planificación y Ordenamiento del Territorio

Codigo: R-DP-POT-EST-011
Fecha: 17/03/2014
Version: 003
Página 1 de 2



MUNICIPIO DE ARMENIA
NIT. 890.000.464-3

Armenia
ALCALDIA de ARMENIA

IMPUESTO PREDIAL UNIFICADO
SOBRETASA AMBIENTAL Y SOBRETASA BOMBERIL
CUENTA DE COBRO No. 7003411

fapr-2017661

01. INFORMACIÓN DEL PREDIO		02. PERÍODO DE COBRO	
NIT o C.C.	42019674	TELÉFONO:	
NOMBRE	LUZ AIDA DUQUE OSPINA	PAGO AÑO	PAGO TRIMESTRE
DIRECCION:	MZ 18 CS 24 BR LA UNION	344.030	84.668
DIRECCION COBRO:	UNION MZ 18 LT 24	FECHA DE EXPEDICIÓN:	FECHA DE VENC.
03. DATOS PREDIO		05 JUN 2015	31 JUL 2015
FICHA CODIGO:	01-03-00-00-0230-0024-0-00-00-0000	ESTRATO:	PERÍODO COBRADO:
AVALUO ACTUAL:	24,191,000	2	ABR-JUN/2015
		DESTINACIÓN:	CODIGO POSTAL:
		A	

04. DETALLE DE LA DEUDA				05. RESUMEN		
CONCEPTO	VIGENCIA	AVALUO	VALOR	CONCEPTO	TOTAL TRIMESTRE	TOTAL AÑO
Predial	2014	23,486,000	0	Saldo Anterior:	187,998	187,998
Recargos predial	2014	0	0	Predial	60,477	120,955
Sobretasa Ambiental	2014	23,486,000	0	Sobretasa Bomberil	6,048	12,096
Recargos Ambiental	2014	0	0	Sobretasa Ambiental	18,143	36,287
Sobretasa Bomberil	2014	0	0			
Recargo Bomberos	2014	0	0			
				Menos Descuento:		13,306
TOTALES			187,998		272,666	344,030

06. OBSERVACIONES	TESORERO (a) GENERAL
PAGUE CON EL 10% DESCUENTO HASTA EL 31 DE JULIO 2015	

- CONTRIBUYENTE -



MUNICIPIO DE ARMENIA
NIT. 890.000.464-3

IMPUESTO PREDIAL UNIFICADO
CUENTA DE COBRO No. 7003411

fapr-201766170

NOMBRE: LUZ AIDA DUQUE OSPINA

NIT o C.C.: 42019674

DIRECCION: MZ 18 CS 24 BR LA UNION

FICHA CATASTRAL: 01-03-00-00-0230-0024-0-00-00-0000

Pago TOTAL PERIODO

272,666



(415)7709998002159(8020)0000000000007003411(3900)000000272666(96)2015072

Pago TOTAL AÑO

344,030



(415)7709998002159(8020)0000000000007003411(3900)000000344030(96)2015072

LIQUIDACIÓN
Impuesto Predial año: (Avalúo / 1000) * Tarifa
Valor Sobretasa Ambiental año = (Avalúo / 1000) * 1.5
Valor Sobretasa Bomberil = 10% del Impuesto Predial
TARIFAS: ACUERDO 017 / 2012
ESTRATIFICACIÓN: Dpt. ADMINISTRATIVO DE PLANEACIÓN
AVALUO Y DESTINO: IGAC

PUNTOS DE PAGO

BANCO DE OCCIDENTE	BANCOOMEVA
CAJA SOCIAL	PICHINCHA
SUDAMERIS	CORPBANCA
COLPATRIA	BOGOTA
DAVIVIENDA	POPULAR

Si su cuenta de cobro no llega, réclame, lo anterior no lo exime de pagar el recargo correspondiente. Para la expedición del Paz y Salvo debe tener pago el Impuesto Predial Unificado hasta DICIEMBRE 31 DE LA VIGENCIA ACTUAL y haber cancelado ÚNICAMENTE EN LA TESORERÍA MUNICIPAL.

INFORMACIÓN GENERAL Y FIJACION DE COMPROMISOS LABORALES

PROCESO: EVALUACIÓN DEL
DESEMPEÑO LABORAL

CÓDIGO: EDL - FT - 07

FECHA EMISIÓN: Mayo 18 de 2011

Versión: 4.0

ENTIDAD

ALCALDÍA DE ARMENIA

PERÍODO DE EVALUACIÓN

DÍA

MES

AÑO

al

DÍA

MES

AÑO

FECHA FIJACION DE COMPROMISOS

DÍA

MES

AÑO

4

7

2015

al

15

12

2015

11

7

2015

EVALUACIÓN INICIAL

EVALUACIÓN POR AJUSTES

Porcentaje de Evaluador, se ajustarán sobre el porcentaje faltante para cumplir el 100%.

INTERVINIENTES

IDENTIFICACIÓN

EVALUADO

EVALUADOR
(Jefe Inmediato)

EVALUADOR
(Funcionario de Libre Nombramiento y Remoción en caso
de constituir Comisión Evaluadora)

Nombre Completo

GLORIA AMPARO TABORDA RAIGOSA

LINA MARIA GIRALDO ALVAREZ

Documento de Identidad

24 672 799

41 939 338

Nivel Jerárquico y Denominación
del Empleo

ASISTENCIAL - AUXILIAR ADMINISTRATIVO 440-11
CA

DIRECTIVO - SUBDIRECTORA DEPARTAMENTO

Dependencia o Área Funcional

FORTEALECIMIENTO INSTITUCIONAL

FORTEALECIMIENTO INSTITUCIONAL

PROPÓSITO DEL EMPLEO

REALIZAR ACTIVIDADES ADMINISTRATIVAS DE APOYO Y SOPORTE DE LOS PROCESOS, PROGRAMAS CORRESPONDIENTES PARA ASEGURAR UNA ADECUADA, OPORTUNA Y EFECTIVA EJECUCION.

COMPROMISOS LABORALES

Metas de la Dependencia a las cuales contribuye el empleo	Compromisos Laborales Pactados con sus Condiciones de Resultado	Evidencias	Porcentaje de Cumplimiento Pactado	Evaluación Primer Semestre	Evaluación Segundo Semestre	CALIFICACION
CONTRIBUIR AL FORTALECIMIENTO DE LAS COMPETENCIAS LABORALES Y COMPORTAMENTALES DE LOS FUNCIONARIOS, ASI COMO EL AMBIENTE DE TRABAJO Y EL CLIMA LABORAL DE LA ENTIDAD, MEJORANDO SUS NIVELES DE VIDA Y EL DE SUS FAMILIAS QUE CONLLEVEN A PRESTAR SERVICIO MAS EFICIENTE Y DE MAYOR CALIDAD	1. ATENDER AL CLIENTE INTERNO Y EXTERNO DE ACUERDO A LA POLITICA DE ATENCION AL CIUDADANO	RECEPCION Y REALIZACION DE LLAMADAS INTERNAS Y EXTERNAS (LISTA DE CHEQUEO) DOCUMENTOS ELABORADOS (ARCHIVO DE GESTION)	40%		18%	
MEJORAMIENTO DEL CLIMA LABORAL Y CULTURA ORGANIZACIONAL	2. ELABORAR OFICIOS, CIRCULARES Y ACTOS ADMINISTRATIVOS DE ACUERDO A LO REQUERIDO EN LA DIRECCION Y MANEJO DEL INTRANET	REGISTRO DE CORRESPONDENCIA Y REPARTO (OFICIOS RECEPCIONADOS, OFICIOS ENTREGADOS)	40%		18%	
MEJORAMIENTO DEL CLIMA LABORAL Y CULTURA ORGANIZACIONAL	3. ARCHIVAR LOS DOCUMENTOS DE LA DIRECCION DE ACUERDO A LA LEY DE ARCHIVO.	CARPETA DE LOS PROGRAMAS DE LA DIRECCION Y ACTAS DE COMITE	20%		9%	

TOTAL

100%

0%

45%

FIRMA DEL EVALUADO

FIRMA DEL JEFE INMEDIATO

FIRMA DEL FUNCIONARIO DE LIBRE
NOMBRAMIENTO Y REMOCION

Renuncia del Evaluado para
firmar la fijación de compromisos

NOMBRE DEL
TESTIGO

FIRMA DEL TESTIGO

FECHA
(dd/mm/aa)

RECLAMACIÓN EN ÚNICA INSTANCIA ANTE LA COMISIÓN DE PERSONAL
(Num. 5.8 Art. 5 Acuerdo 137 de 2010)

DECISIÓN DE LA COMISIÓN DE PERSONAL

MOTIVACIÓN DE LA DECISIÓN

Numero de Radicado

Fecha Reclamación (dd/mm/aa)



Departamento Administrativo de Planeación
DP-POT-EST-75

Armenia, 27 de enero del 2016

EL DEPARTAMENTO ADMINISTRATIVO DE PLANEACIÓN

C E R T I F I C A:

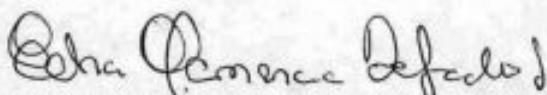
Que el predio ubicado en: MZ 18 ASA 24 BARRIO LA UNION

Ficha Catastral No: 01-03-0000-0230-0024-0000-00000

Corresponde al estrato socio económico: DOS (2) BAJO

NOTA: En la copia se adhiere y anula la estampilla pro-hospital \$2.200 (Según resolución número 1627 de diciembre de 2005 y (Decreto 0832 del 14 de diciembre de 2015) y pro-desarrollo de \$2.200 (Ordenanza 0031 de 2004, Decreto 199 de 28 de febrero de 2005. Artículo 11 Literal B y C. y (Decreto 0831 del 14 de diciembre del 2015)

Este certificado tendrá vigencia por tres (3) meses a partir de su expedición.


EDNA CLEMENCIA DELGADO GUTIERREZ
DIRECTOR (E)

Revisó: Jairo A. O.
Elaboró: Deyanira G.



W-2011-11-13-001 Versión 01
Edición: 04/01/2016

armenia
Mas ciudad



Centro Administrativo Municipal CAM, piso 3 Tel - (6)7417100 Ext. 308, 310 CP 630004
Correo Electrónico: planeacion@armenia.gov.co

X Carolina Betancourt
41930240