

Si su cuenta de cobro no llega, reclámela, lo anterior no lo exime de pagar el recargo correspondiente. Para la expedición del Paz y Salvo debe tener pago el Impuesto Predial Unificado hasta DICIEMBRE 31 DE LA VIGENCIA ACTUAL y haber cancelado ÚNICAMENTE EN LA TESORERÍA MUNICIPAL



Departamento Administrativo de Planeación

DP-POT-EST-285

Armenia, 17 de marzo del 2016

EL DEPARTAMENTO ADMINISTRATIVO DE PLANEACIÓN

C E R T I F I C A:

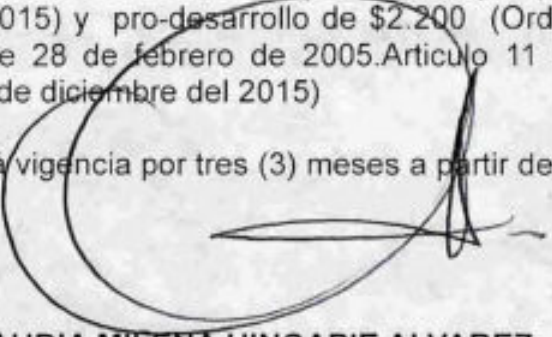
Que el predio ubicado en: TORRE R 304 PARQUES DE BOLIVAR

Ficha Catastral No: 01-03-0000-1420-0017-9180-30004

Corresponde al estrato socio económico: UNO (I) BAJO -BAJO

NOTA: En la copia se adhiere y anula la estampilla pro-hospital \$2.200 (Según resolución número 1627 de diciembre de 2005 y Decreto 0832 del 14 de diciembre de 2015) y pro-desarrollo de \$2.200 (Ordenanza 0031 de 2004, Decreto 199 de 28 de febrero de 2005, Artículo 11 Literal B y C. y Decreto 0831 del 14 de diciembre del 2015)

Este certificado tendrá vigencia por tres (3) meses a partir de su expedición.


CLAUDIA MILENA HINCAPIE ALVAREZ
SUBDIRECTORA

Revisó/ Jairo A. O
Elaboró Deyanira G




Armenia
Más ciudad



Centro Administrativo Municipal CAM, piso 3 Tel - (6)7417100 Ext. 308, 310 CP.630004
Correo Electrónico: planeacion@armenia.gov.co

X Lida Ramirez 42020608



MUNICIPIO DE ARMENIA
NIT. 890.000.464-3



IMPUESTO PREDIAL UNIFICADO
SOBRETASA AMBIENTAL Y SOBRETASA BOMBERIL
CUENTA DE COBRO No. 7280010
fapr-500033034

01. INFORMACIÓN DEL PREDIO		02. PERÍODO DE COBRO	
NIT o C.C.: MARTHA LUCIA LOPEZ GARCIA	TELÉFONO:	PAGO AÑO: 736,519	PAGO TRIMESTRE: 39,228
NOMBRE: MZ 6 CS 12 CIUDADELA LA CECILIA			
DIRECCIÓN: MZ 6 LO 12 CIUDADELA LA CECILIA		FECHA DE EXPEDICIÓN: 22 ENE 2016	FECHA DE VENC.: 31-MAR-2016
DIRECCIÓN COBRO:			
03. DATOS PREDIO		ESTRATO: PERÍODO COBRADO: ENE-MAR-2016	
FICHA CÓDIGO: 01-03-00-00-1244-0001-0-00-00-0000			
AVALUO ACTUAL: 22,416,000		DESTINACIÓN: A	CÓDIGO POSTAL:

04. DETALLE DE LA DEUDA				05. RESUMEN		
CONCEPTO	VIGENCIA	AVALUO	VALOR	CONCEPTO	TOTAL TRIMESTRE	TOTAL AÑO
Predial	2013	20,462,000	102,310			
Recargos predial	2013	0	66,047	Saldo Anterior:	598,100	598,100
Sobretasa Ambiental	2013	20,462,000	30,693	Sobretasa Bomberil	2,802	11,208
Recargos S. Ambiental	2013	0	19,812	Predial	28,020	112,080
Predial	2014	21,129,000	105,645	Sobretasa Ambiental	8,406	33,624
Recargos predial	2014	0	37,381			
Sobretasa Ambiental	2014	21,129,000	31,694			
Recargos S. Ambiental	2014	0	11,212			
Recargos S. Ambiental	2015	0	2,105			
Predial	2015	21,763,000	108,815			
Recargos predial	2015	0	7,020			
Sobretasa Ambiental	2015	21,763,000	32,645			
Sobretasa Bomberil	2013	0	10,231			
Recargo Bomberos	2013	0	6,604			
Sobretasa Bomberil	2014	0	10,565			
Recargo Bomberos	2014	0	3,736			
Sobretasa Bomberil	2015	0	10,882			
Recargo Bomberos	2015	0	703			
			598,100	Menos Descuento:		18,493
					637,328	736,519
TOTALES						

06. OBSERVACIONES

PAGUE CON EL 15% DE DESCUENTO HASTA EL 31 DE MARZO DE 2016.

DESCARGUE Y PAGUE SU FACTURA POR EL PORTAL TRIBUTARIO www.armenia.gov.co

TESORERO (a) GENERAL

[Signature]

- CONTRIBUYENTE -

Impuestos Predial Fecha Imprimir: 03-FEB-2016 19:58



MUNICIPIO DE ARMENIA
NIT. 890.000.464-3

IMPUESTO PREDIAL UNIFICADO
CUENTA DE COBRO No. 7280010
fapr-500033034

NOMBRE: MARTHA LUCIA LOPEZ GARCIA
41930664
NIT o C.C.: MZ 6 CS 12 CIUDADELA LA CECILIA
DIRECCIÓN: 01-03-00-00-1244-0001-0-00-00-0000
FICHA CATASTRAL:

LIQUIDACIÓN
Impuesto Predial año: (Avalúo / 1000) * Tarifa
Valor Sobretasa Ambiental año = (Avalúo / 1000) * 1.5
Valor Sobretasa Bomberil = 10% del Impuesto Predial
TARIFAS - ACUERDO 017 / 2012
ESTRATIFICACIÓN - Dpt. ADMINISTRATIVO DE PLANEACIÓN
AVALUO Y DESTINO - IGAC

Pago TOTAL PERÍODO 637,328

(415)7709998002159(8020)00000000000007230011(3900)000000637328(96)20160331

Pago TOTAL AÑO 736,519

(415)7709998002159(8020)00000000000007230011(3900)000000736519(96)20160331

PUNTOS DE PAGO	
BANCO DE OCCIDENTE	BANCOOMEVA
CAJA SOCIAL	PICHINCHA
SUDAMERIS	CORPBANCA
COLPATRIA	BOGOTA
DAVIVIENDA	POPULAR
BANCOLOMBIA	

Si su cuenta de cobro no llega, recámela, lo anterior no lo exime de pagar el recargo correspondiente. Para la expedición del Paz y Salvo debe tener pago el Impuesto Predial Unificado hasta DICIEMBRE 31 DE LA VIGENCIA ACTUAL y haber cancelado ÚNICAMENTE EN LA TESORERÍA MUNICIPAL.



Departamento Administrativo de Planeación

DP-POT-EST-286

Armenia, 17 de marzo del 2016

EL DEPARTAMENTO ADMINISTRATIVO DE PLANEACIÓN

C E R T I F I C A:

Que el predio ubicado en: MZ 6 LOTE 12 CIUDADELA LA CECILIA

Ficha Catastral No: 01-03-0000-1244-0001-0000-00000

Corresponde al estrato socio económico: UNO (I) BAJO -BAJO

NOTA: En la copia se adhiere y anula la estampilla pro-hospital \$2.200 (Según resolución número 1627 de diciembre de 2005 y (Decreto 0832 del 14 de diciembre de 2015) y pro-desarrollo de \$2.200 (Ordenanza 0031 de 2004, Decreto 199 de 28 de febrero de 2005, Artículo 11 Literal B y C. y (Decreto 0831 del 14 de diciembre del 2015)

Este certificado tendrá vigencia por tres (3) meses a partir de su expedición.


CLAUDIA MILENA HINCAPIE ALVAREZ
SUBDIRECTORA

Revisó/ Jairo A. O
Elaboró Deyanira G. *ga*



R-AM-PGG-001 Versión 9
Fecha: 04/03/2016



Centro Administrativo Municipal CAM, piso 3 Tel – (6)7417100 Ext. 308, 310 CP.630004

Correo Electrónico: planeacion@armenia.gov.co

X Martha Lucia Lopez
47930664



MUNICIPIO DE ARMENIA
NIT. 890.000.464-3

Armenia
N.º. 890.000.464-3

ALCALDIA de ARMENIA

IMPUESTO PREDIAL UNIFICADO
SOBRETASA AMBIENTAL Y SOBRETASA BOMBERIL
CUENTA DE COBRO No. 7046355

fapr-201808555

01. INFORMACIÓN DEL PREDIO

NIT. 8 C.C.: 41942905
MONICA ISLENY-URIBE-LONDONO

TELÉFONO:

PAGO AÑO:
809,860

AGO TRIMESTRE:
109,746

DIRECCION: MZ 8 CS 6 UR SAN ANDRES

DIRECCION COBRO: SAN ANDRES 8 LT 6

FECHA DE EXTENSIÓN:
20 AGO 2015

FECHA DE VENC.:
31-OCT-2015

03. DATOS PREDIO

FECHA CODIGO: 01-03-00-00-0398-0004-0-00-00-0000

ESTATO:
2

PERÍODO COBRADO:
JUL-SEP-2015

VALOR ACTUAL: 20,904,000

DESUNACION:

CODIGO POSTAL:

(Impuestos Predial Fecha Ingresión: 20-AGO-2015 15:22)

04. DETALLE DE LA DEUDA

CONCEPTO	VIGENCIA	AVLÚO	VALOR
Predial	2012	18,921,000	132,447
Recargos predial	2012	0	43,153
Papelería	2012	0	5,700
Sobretasa Ambiental	2012	18,921,000	28,382
Recargos S Ambiental	2012	0	23,115
Predial	2013	19,678,000	118,068
Recargos predial	2013	0	59,988
Sobretasa Ambiental	2013	19,678,000	29,517
Recargos S Ambiental	2013	0	14,992
Predial	2014	20,295,000	101,475
Recargos predial	2014	0	21,952
Sobretasa Ambiental	2014	20,295,000	30,443
Recargos S Ambiental	2014	0	6,584
Sobretasa Bomberil	2012	0	13,245
Recargo Bomberos	2012	0	4,316
Sobretasa Bomberil	2013	0	11,807
Recargo Bomberos	2013	0	6,004
Sobretasa Bomberil	2014	0	10,148
Recargo Bomberos	2014	0	2,196

Menos Descuento:

0

663,532

773,278

809,860

06. OBSERVACIONES

TESORERO (a) GENERAL

HASTA 23 DE OCTUBRE 60% DE DESCUENTO DE INTERESES Y SANCIONES DEL 2012 HACIA ATRAS

- CONTRIBUYENTE -

(Impuestos Predial Fecha Ingresión: 20-AGO-2015 15:22)



Departamento Administrativo de Planeación

DP-POT-EST-287

Armenia, 17 de marzo del 2016

EL DEPARTAMENTO ADMINISTRATIVO DE PLANEACIÓN

C E R T I F I C A :


Que el predio ubicado en: MZ 8 CASA 6 BARRIO SAN ANDRES


Ficha Catastral No: 01-03-0000-0398-0004-0000-00000

Corresponde al estrato socio económico: DOS (2) BAJO

NOTA: En la copia se adhiere y anula la estampilla pro-hospital \$2.200 (Según resolución número 1627 de diciembre de 2005 y (Decreto 0832 del 14 de diciembre de 2015) y pro-desarrollo de \$2.200 (Ordenanza 0031 de 2004, Decreto 199 de 28 de febrero de 2005, Artículo 11 Literal B y C. y (Decreto 0831 del 14 de diciembre del 2015)

Este certificado tendrá vigencia por tres (3) meses a partir de su expedición.


CLAUDIA MILENA HINCAPIE ALVAREZ
SUBDIRECTORA

Revisó/ Jairo A. O
Elaboró Deyanira G 




R-AM-PGG-001 Versión 9
Fecha: 04/01/2016


Armenia
Más ciudad



Centro Administrativo Municipal CAM, piso 3 Tel – (6)7417100 Ext. 308, 310 CP.630004
Correo Electrónico: planeacion@armenia.gov.co


Jairo A. O
9771109



SOLICITUD DE ESTRATO SOCIOECONÓMICO

Departamento Administrativo de Planeación
Proceso Planificación y Ordenamiento del Territorio

Código: R-DP-POT-EST-011

Fecha: 17/03/2014

Versión: 003

Página 1 de 2

Fecha: 16 MAR 2016

Hora: _____

Solicitante y/o Propietario Ana Silvia Beltran

Trámite ante: EPA ☒ EDEQ ☒ TELECOM ☒ GASES DEL QUINDÍO ☒ OTRA ☒

No. Ficha catastral 01-03-0000-1420-0003-0000-000000
Estrato _____

Dirección Via a la patria: ej. 7 ToruP. Apto. 101 parques de Bolívar

Elaboró: sejenu

Revisó y Aprobó: Redame Pineda EN
TEJONERIA.



Alcaldía de Armenia
Nit: 890.000.464-3
DEPARTAMENTO ADMINISTRATIVO DE HACIENDA
CERTIFICADO DE PAZ Y SALVO
Nro. 20157089

EL SUSCRITO TESORERO GENERAL DEL MUNICIPIO DE ARMENIA

CERTIFICA QUE :

Propietario : RAMIREZ CUARTAS JULIO-CESAR
Identificación : 7508362
Dirección : LO 3 LA PATRIA

Tipo de Impuesto : 01 Predial Unificado

Sujeto de Impuesto

Dirección

Avaluo / Base G

01030000142000030000000000 LO 3 LA PATRIA

796.110.000.00

Fecha de Expedición : 02-07-2015

Fecha de Vigencia : 31-12-2015

Destinación : 01 Venta

SE ENCUENTRA A PAZ Y SALVO POR CONCEPTO DEL PAGO DE IMPUESTO Predial Unificado HASTA LA FECHA DE VIGENCIA 31 de Diciembre de 2015.

Detalle

Para constancia de lo anterior se firma en Armenia a los 02 días del mes de Julio de 2015

Teniendo en cuenta el Decreto 199 de 2005, En las copias se adhiera y anula la estampilla Pro-desarrollo de \$2100 (Decreto N.855 de Diciembre 16 de 2014) Y se anula estampilla Pro-hospital de \$2100 (Decreto N.854 de Diciembre 16 de 2014)

El suscrito Notario Cuarto del Circuito de Armenia (J.

CERTIFICA: Que el original de la presente fotocopia

Firmado por el suscrito con la Escritura Pública No.

2142 de 21 de 07 de 2015

De esta Notaría.

Armenia Quindío

28 NOV 2015

10.7742 71-07-20



Departamento Administrativo de Planeación

DP-POT-EST-288

Armenia, 17 de marzo del 2016

EL DEPARTAMENTO ADMINISTRATIVO DE PLANEACIÓN

C E R T I F I C A:

Que el predio ubicado en: VIA A LA PATRIA TORRE P APTO 101 PARQUES DE BOLIVAR

Ficha Catastral No: 01-03-0000-1420-0003-0000-00000


Corresponde al estrato socio económico: UNO (I) BAJO -BAJO

NOTA: En la copia se adhiere y anula la estampilla pro-hospital \$2.200 (Según resolución número 1627 de diciembre de 2005 y (Decreto 0832 del 14 de diciembre de 2015) y pro-desarrollo de \$2.200 (Ordenanza 0031 de 2004, Decreto 199 de 28 de febrero de 2005. Artículo 11 Literal B y C. y (Decreto 0831 del 14 de diciembre del 2015)

Este certificado tendrá vigencia por tres (3) meses a partir de su expedición.

CLAUDIA MILENA HINGAPIE ALVAREZ
SUBDIRECTORA

Revisó/ Jairo A. O.
Elaboró Deyanira G.



Centro Administrativo Municipal CAM, piso 3 Tel - (6)7417100 Ext. 308, 310 CP.630004
Correo Electrónico: planeacion@armenia.gov.co

f. Anasílvia Becerra 21.224207



SOLICITUD DE ESTRATO SOCIOECONÓMICO

Departamento Administrativo de Planeación
Proceso Planificación y Ordenamiento del Territorio

Código: R-DP-POT-EST-011

Fecha: 17/03/2014

Versión: 003

Página 1 de 2

Fecha: 28 MAR 2016

Hora:

Solicitante y/o Propietario: Nancy Patricia Mojica

Trámite ante: EPA ☒ EDEQ ☒ TELECOM ☒ GASES DEL QUINDÍO ☒ OTRA ☒

No. Ficha catastral: 01-01-0000-0612-0018-0000-00000 Estrato: 2

Dirección: 142-10-009-72. Bosques de pinos

Elaboró: [Firma]

Revisó y Aprobó: [Firma]

Centro Administrativo Municipal CAM, piso 3 Tel - (6) 741 71 00 Ext. 318, 320



MUNICIPIO DE ARMENIA
NIT. 890.000.464-3



IMPUESTO PREDIAL UNIFICADO
SOBRETASA AMBIENTAL Y SOBRETASA BOMBERIL
CUENTA DE COBRO No. 6786141

fapr-201554994

01. INFORMACIÓN DEL PREDIO		02. PERÍODO DE COBRO	
NIT o C.C.: 7533381	TELÉFONO:	PAGO AÑO: 1,492,935	PAGO TRIMESTRE: 49,800
NOMBRE: LUIS GENIVER GAVIRIA MORALES		FECHA DE EXPEDICIÓN: 06 FEB 2015	FECHA DE VENC.: 31-MAR-2015
DIRECCIÓN: MZ 10 CS 72 UR BOSQUES DE PINARES		ESTRATO: 2	PERÍODO COBRADO: ENE-MAR/2015
DIRECCIÓN COBRO: MZ 10 LO 72 UR BOSQUES DE PINARES		DESTINACIÓN: A	CÓDIGO POSTAL:
03. DATOS PREDIO			
FICHA CÓDIGO: 01-01-0000-0612-0018-0000-00000			
AVALUO ACTUAL: 28,457,000			

04. DETALLE DE LA DEUDA				05. RESUMEN		
CONCEPTO	VIGENCIA	AVALUO	VALOR	CONCEPTO	TOTAL TRIMESTRE	TOTAL AÑO
Sobretasa Bomberil	2013	0	13,472	Saldo Anterior:	1,317,212	1,317,212
Recargo Bomberos	2013	0	4,884	Predial	35,572	142,285
Sobretasa Bomberil	2014	0	13,814	Sobretasa Bomberil	3,558	14,229
Recargo Bomberos	2014	0	980	Sobretasa Ambiental	10,670	42,686
Predial	2011	28,421,000	133,075			
Recargos predial	2011	0	255,934			
Sobretasa Ambiental	2011	28,421,000	39,923			
Recargos S.Ambiental	2011	0	76,775			
Sobretasa Ambiental	2012	25,908,000	38,862			
Predial	2012	25,908,000	129,540			
Recargos predial	2012	0	86,694			
Papelaria	2012	0	5,700			
Recargos S.Ambiental	2012	0	26,016			
Predial	2013	26,944,000	134,720			
Recargos predial	2013	0	48,872			
Sobretasa Ambiental	2013	26,944,000	40,416			
Recargos S.Ambiental	2013	0	14,660			
Predial	2014	27,628,000	138,140			
Recargos predial	2014	0	9,816			
Sobretasa Ambiental	2014	27,628,000	41,442			
			1,317,212	Menos Descuento:		23,477
TOTALES					1,367,012	1,492,935

- 301.509
\$1'191.416
al 2015

06. OBSERVACIONES

Contribuir es **CONSTRUIR**. Un compromiso de todos para el desarrollo de **ARMENIA**

FACTURA VALIDA HASTA EL 31 DE MARZO 2015

TESORERO (a) GENERAL

[Signature]

- CONTRIBUYENTE -

Impuestos Predial Fecha Ingresos: 06-FEB-2015 08:51



MUNICIPIO DE ARMENIA
NIT. 890.000.464-3
IMPUESTO PREDIAL UNIFICADO
CUENTA DE COBRO No. 6786141
fapr-201554994

NOMBRE: LUIS GENIVER GAVIRIA MORALES
7533381
NIT o C.C.: 7533381
DIRECCIÓN: MZ 10 CS 72 UR BOSQUES DE PINARES
FICHA CATASTRAL: 01-01-0000-0612-0018-0000-00000

Pago TOTAL PERIODO 1,367,012



(415)7709998002159(8020)0000000000006786141(3900)000001367012(96)20150331

Pago TOTAL AÑO 1,492,935



(415)7709998002159(8020)0000000000006786141(3900)000001492935(96)20150331

LIQUIDACIÓN
Impuesto Predial año: (Avalúo / 1000) * Tarifa
Valor Sobretasa Ambiental año = (Avalúo / 1000) * 1.5
Valor Sobretasa Bomberil = 10% del Impuesto Predial
TARIFAS - ACUERDO 017 / 2012
ESTRATIFICACIÓN - Dpt. ADMINISTRATIVO DE PLANEACIÓN
AVALUO Y DESTINO - IGAC

PUNTOS DE PAGO	
BANCO DE OCCIDENTE	BANCOOMEVA
CAJA SOCIAL	PICHINCHA
SUDAMERIS	CORPBANCA
COLPATRIA	BOGOTA
DAVIVIENDA	POPULAR

Si su cuenta de cobro no llega, reclámela, lo anterior no lo exime de pagar el recargo correspondiente. Para la expedición del Paz y Salvo debe tener pago el Impuesto Predial Unificado hasta DICIEMBRE 31 DE LA VIGENCIA ACTUAL y haber cancelado ÚNICAMENTE EN LA TESORERÍA MUNICIPAL.



MUNICIPIO DE ARMENIA
NIT. 890.000.464-3



IMPUESTO PREDIAL UNIFICADO
SOBRETASA AMBIENTAL Y SOBRETASA BOMBERIL
CUENTA DE COBRO No. 6786141

fapr-201554994

01. INFORMACIÓN DEL PREDIO		02. PERÍODO DE COBRO	
NIT o C.C.: 7533381	TELÉFONO:	PAGO AÑO: 1,492,935	PAGO TRIMESTRE: 49,800
NOMBRE: LUIS GENIVER GAVIRIA MORALES		FECHA DE EXPEDICIÓN: 06 FEB 2015	FECHA DE VENC.: 31-MAR-2015
DIRECCIÓN: MZ 10 CS 72 UR BOSQUES DE PINARES		ESTRATO: 2	PERÍODO COBRADO: ENE-MAR/2015
DIRECCIÓN COBRO: MZ 10 LO 72 UR BOSQUES DE PINARES		DESTINACIÓN: A	CÓDIGO POSTAL:
03. DATOS PREDIO			
FICHA CÓDIGO: 01-01-0000-0612-0018-0000-00000			
AVLÚO ACTUAL: 28,457,000			

04. DETALLE DE LA DEUDA				05. RESUMEN		
CONCEPTO	VIGENCIA	AVLÚO	VALOR	CONCEPTO	TOTAL TRIMESTRE	TOTAL AÑO
Recargos S. Ambiental	2014	0	2,944			
Sobretasa Bomberil	2011	0	13,308			
Recargo Bomberos	2011	0	25,595			
Sobretasa Bomberil	2012	0	12,954			
Recargo Bomberos	2012	0	8,676			
TOTALES					1,367,012	1,492,935

<p>06. OBSERVACIONES</p> <p>Contribuir es CONSTRUIR. Un compromiso de todos para el desarrollo de ARMENIA</p> <p>FACTURA VALIDA HASTA EL 31 DE MARZO 2015</p>	<p>TESORERO (a) GENERAL</p> <p><i>[Firma]</i></p>
--	--

- CONTRIBUYENTE -

Impuesto Predial Fecha Imposición: 06-FEB-2015 08:51



MUNICIPIO DE ARMENIA
NIT. 890.000.464-3

IMPUESTO PREDIAL UNIFICADO
CUENTA DE COBRO No. 6786141
fapr-201554994

NOMBRE: LUIS GENIVER GAVIRIA MORALES
NIT o C.C.: 7533381
DIRECCIÓN: MZ 10 CS 72 UR BOSQUES DE PINARES
FICHA CATASTRAL: 01-01-0000-0612-0018-0000-00000

Pago TOTAL PERÍODO 1,367,012



Pago TOTAL AÑO 1,492,935



LIQUIDACIÓN
Impuesto Predial año: (Avalúo / 1000) * Tarifa
Valor Sobretasa Ambiental año = (Avalúo / 1000) * 1.5
Valor Sobretasa Bomberil = 10% del Impuesto Predial
TARIFAS - ACUERDO 017 / 2012
ESTRATIFICACIÓN - Dpt. ADMINISTRATIVO DE PLANEACIÓN
AVLÚO Y DESTINO - IGAC

PUNTOS DE PAGO	
BANCO DE OCCIDENTE	BANCOOMEVA
CAJA SOCIAL	PICHINCHA
SUDAMERIS	CORPBANCA
COLPATRIA	BOGOTA
DAVIVIENDA	POPULAR

Si su cuenta de cobro no llega, reclámela, lo anterior no lo exime de pagar el recargo correspondiente. Para la expedición del Paz y Salvo debe tener pago el Impuesto Predial Unificado hasta DICIEMBRE 31 DE LA VIGENCIA ACTUAL y haber cancelado ÚNICAMENTE EN LA TESORERÍA MUNICIPAL.



Departamento Administrativo de Planeación

DP-POT-EST-289

Armenia, 29 de marzo del 2016

EL DEPARTAMENTO ADMINISTRATIVO DE PLANEACIÓN

CERTIFICA:

Que el predio ubicado en: MZ 10 CASA 72 BOSQUES DE PINARES

Ficha Catastral No: 01-01-0000-0612-0018-0000-00000

Corresponde al estrato socio económico: DOS (2) BAJO

NOTA: En la copia se adhiere y anula la estampilla pro-hospital \$2.200 (Según resolución número 1627 de diciembre de 2005 y (Decreto 0832 del 14 de diciembre de 2015) y pro-desarrollo de \$2.200 (Ordenanza 0031 de 2004, Decreto 199 de 28 de febrero de 2005, Artículo 11 Literal B y C, y (Decreto 0831 del 14 de diciembre del 2015)

Este certificado tendrá vigencia por tres (3) meses a partir de su expedición.


CLAUDIA MILENA HINCAPIE ALVAREZ
SUBDIRECTORA

Revisó: Jairo A. O.
Elaboró: Deyanira G.



Armenia
Más ciudad



SOLICITUD DE ESTRATO SOCIOECONÓMICO

Departamento Administrativo de Planeación
Proceso Planificación y Ordenamiento del Territorio

Código: R-DP-POT-EST-011

Fecha: 17/03/2014

Versión: 003

Página 1 de 2

290

Fecha: 17 MAR 2016

Hora:

Solicitante y/o Propietario Dora Patricia Sanguera Vargas

Trámite ante: EPA ☒ EDEQ ☒ TELECOM ☒ GASES DEL QUINDÍO ☒ OTRA ☒

No. Ficha catastral 01-06-0000-0066-0902-9000-00042
Estrato 4

Dirección Calle 18 No. 3-42-Plz. 2L-3 edificio balcones del galán

Elaboró:

Revisó y Aprobó: [Signature]



MUNICIPIO DE ARMENIA
NIT. 890.000.464-3

Armenia
Más ciudad
ALCALDÍA de ARMENIA

IMPUESTO PREDIAL UNIFICADO
SOBRETASA AMBIENTAL Y SOBRETASA BOMBERIL
CUENTA DE COBRO No.

7376847

01. INFORMACIÓN DEL PREDIO		02. PERÍODO DE COBRO	
NIT o C.C:	TELÉFONO:	PAGO AÑO:	PAGO TRIMESTRE:
NOMBRE: 41925048		221.629	63.939
DIRECCIÓN: DORA PATRICIA SIMBAQUEVA VARGAS		FECHA DE EXPEDICIÓN:	FECHA DE VENC.:
DIRECCIÓN COBRO: K 18 3 42 BQ 2 L 3 ED BALCONES DE		17 MAR 2016	31 MAR 2016
03. DATOS PREDIO		ESTRATO:	PERÍODO COBRADO:
FICHA CÓDIGO:		0	ENE-MAR/2016
AVALUO ACTUAL: 01-06-00-00-0066-0902-9-00-00-0042		DESTINACIÓN:	CÓDIGO POSTAL:

04. DETALLE DE LA DEUDA				05. RESUMEN		
CONCEPTO	VIGENCIA	AVALUO	VALOR	CONCEPTO	TOTAL TRIMESTRE	TOTAL AÑO
3 PISO CAM PLANEACIÓN MUNICIPAL CERTIFICACIÓN ESTRATIFICACIÓN				Saldo Anterior:	0	0
				Predial	51,715	206,866
				Sobretasa Ambiental	7,053	28,209
				Sobretasa Bomberil	5,171	20,687
				Menos Descuento:		34,133
TOTALES					63,939	221,629

06.OBSERVACIONES

TESORERO (a) GENERAL

PAGUE CON EL 15% DE DESCUENTO HASTA EL 31 DE MARZO DE 2016.
DESCARGUE Y PAGUE SU FACTURA POR EL PORTAL TRIBUTARIO www.armenia.gov.co

- CONTRIBUYENTE -



MUNICIPIO DE ARMENIA
NIT. 890.000.464-3

IMPUESTO PREDIAL UNIFICADO
CUENTA DE COBRO No.

7376847

fapr-500169328

NOMBRE:

DORA PATRICIA SIMBAQUEVA VARGAS

NIT o C.C:

41925048

DIRECCIÓN:

K 18 3 42 BQ 2 L 3 ED BALCONES DE

FICHA CATASTRAL:

01-06-00-00-0066-0902-9-00-00-0042

LIQUIDACIÓN
Impuesto Predial año: (Avalúo / 1000) * Tarifa
Valor Sobretasa Ambiental año = (Avalúo / 1000) * 1.5
Valor Sobretasa Bomberil = 10% del Impuesto Predial
TARIFAS - ACUERDO 017 / 2012
ESTRATIFICACIÓN - Dpt. ADMINISTRATIVO DE PLANEACIÓN
AVALUO Y DESTINO - IGAC

Pago TOTAL PERÍODO

63,939



(415)7709998002159(8020)0000000000007376847(3900)00000063939(96)20160331

221,629



(415)7709998002159(8020)0000000000007376847(3900)000000221629(96)20160331

PUNTOS DE PAGO

BANCO DE OCCIDENTE	BANCOOMEVA
CAJA SOCIAL	PICHINCHA
SUDAMERIS	CORPBANCA
COLPATRIA	BOGOTA
DAVIVIENDA	POPULAR
BANCOLOMBIA	

Si su cuenta de cobro no llega, reclámela, lo anterior no lo exime de pagar el recargo correspondiente. Para la expedición del Paz y Salvo debe tener pago el Impuesto Predial Unificado hasta DICIEMBRE 31 DE LA VIGENCIA ACTUAL y haber cancelado ÚNICAMENTE EN LA TESORERÍA MUNICIPAL.



Departamento Administrativo de Planeación

DP-POT-EST-290

Armenia, 29 de marzo del 2016

EL DEPARTAMENTO ADMINISTRATIVO DE PLANEACIÓN

CERTIFICA:

Que el predio ubicado en: CARRERA 18 No. 3-42- BLOQUE 2L- 3 EDIFICIO BALCONES DL GALAN

Ficha Catastral No: 01-06-0000-0066-0902-9000-00042

Corresponde al estrato socio económico: CUATRO (4) MEDIO

NOTA: En la copia se adhiere y anula la estampilla pro-hospital \$2.200 (Según resolución número 1627 de diciembre de 2005 y (Decreto 0832 del 14 de diciembre de 2015) y pro-desarrollo de \$2.200 (Ordenanza 0031 de 2004, Decreto 199 de 28 de febrero de 2005. Artículo 11 Literal B y C. y (Decreto 0831 del 14 de diciembre del 2015)

Este certificado tendrá vigencia por tres (3) meses a partir de su expedición.


CLAUDIA MILENA HINCAPIÉ ALVAREZ
SUBDIRECTORA

Revisó/ Jairo A. O
Elaboró Deyanira G



Armenia
Más ciudad

Centro Administrativo Municipal CAM, piso 3 Tel – (6)7417100 Ext. 308, 310 CP 630004
Correo Electrónico: planeacion@armenia.gov.co

X - Gloria U Simbaqueba V.



SOLICITUD DE ESTRATO SOCIOECONÓMICO

Departamento Administrativo de Planeación
Proceso Planificación y Ordenamiento del Territorio

Código: R-DP-POT-EST-011

Fecha: 17/03/2014

Versión: 003

Página 1 de 2

291

Fecha: 18 MAR 2016

Hora: _____

Solicitante y/o Propietario: Los Obervar

Trámite ante: EPA ☒ EDEQ ☒ TELECOM ☒ GASES DEL QUINDÍO ☒ OTRA ☒

No. Ficha catastral 01-01-0000-0943-0011-00000000 Estrato 3

Dirección KZ 4. lote 11. Linderoja

Elaboró: Dejalia Revisó y Aprobó: [Firma]

18

7376569
fapr-500189150

41920668
NANCY AGUDELO SUAZA
MZ 4 CS 11 ET II UR LINDARAJA
MZ 4 LO 11 II ET UR LINDARAJA

69,491

19,500

17 MAR 2016

31-MAR-2016

01-01-00-00-0943-0011-0-00-00-0000

3

ENE-MAR/2016

14,170,000

A

Impuestos Plus! Fecha Ingresión: 17-MAR-2016 10:38

Saldo Anterior:

0

0

Sobretasa Bomberil

1,289

5,159

Predial

12,898

51,589

Sobretasa Ambiental

5,313

21,255

Menos Descuento:

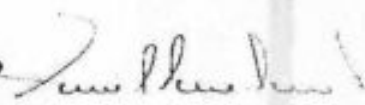
8,512

0

19,500

69,491

PAGUE CON EL 15% DE DESCUENTO HASTA EL 31 DE MARZO DE 2016.
DESCARGUE Y PAGUE SU FACTURA POR EL PORTAL TRIBUTARIO www.armenia.gov.co





Departamento Administrativo de Planeación

DP-POT-EST-291

Armenia, 29 de marzo del 2016

EL DEPARTAMENTO ADMINISTRATIVO DE PLANEACIÓN

C E R T I F I C A:

Que el predio ubicado en: MZ 4 LOTE 11 LINDARAJA


Ficha Catastral No: 01-01-0000-0943-0011-0000-00000

Corresponde al estrato socio económico: TRES (3) MEDIO BAJO

NOTA: En la copia se adhiere y anula la estampilla pro-hospital \$2.200 (Según resolución número 1627 de diciembre de 2005 y (Decreto 0832 del 14 de diciembre de 2015) y pro-desarrollo de \$2.200 (Ordenanza 0031 de 2004, Decreto 199 de 28 de febrero de 2005, Artículo 11 Literal B y C. y (Decreto 0831 del 14 de diciembre del 2015)

Este certificado tendrá vigencia por tres (3) meses a partir de su expedición.


CLAUDIA MILENA HINCAPIE ALVAREZ
SUBDIRECTORA

Revisó: Jairo A. O
Elaboró: Deyanira G. 

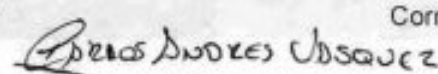


RAM-PGG-001 Versión 9
Fecha: 04/01/2016


Armenia
Más ciudad



Centro Administrativo Municipal CAM, piso 3 Tel - (6)7417100 Ext. 308, 310 CP.630004
Correo Electrónico: planeacion@armenia.gov.co

X: 
9726041



SOLICITUD DE ESTRATO SOCIOECONÓMICO

Departamento Administrativo de Planeación
Proceso Planificación y Ordenamiento del Territorio

Código: R-DP-POT-EST-011

Fecha: 17/03/2014

Versión: 003

Página 1 de 2

292

Fecha: 18 MAR 2016

Hora: _____

Solicitante y/o Propietario Sandra Patricia Sanchez A.

Trámite ante: EPA ☒ EDEQ ☒ TELECOM ☒ GASES DEL QUINDÍO ☒ OTRA ☒

No. Ficha catastral 01-03-0000-1420-0017-9010-40004
Estrato 1

Dirección Cam. 44. N° 26-80. T.O.A. Apto. 404. Barrio de Bolívar

Elaboró: segan

Revisó y Aprobó: [Signature]



MUNICIPIO DE ARMENIA
SECRETARÍA DE HACIENDA
IMPUESTOS MUNICIPALES
NIT. 890.000.464-3
CAM - Piso 1ro.

No. 1724658 A

COMPROBANTE DE INGRESO
IMPUESTO PREDIAL UNIFICADO



Documento 01506 1724658 Cajas 506 Valor Pagado 57,700.00
Fecha 17-MAR-2016

Avalúo 11,238,000.00 Estrato 4
Sujeto 01 0103000014200017901040004 FIDUCIARIA DAVIVIENSA S.A.
Terceros "
Dirección K 44 26 80 TO A AP A-404 C R PARQUES DE BOLIVAR Acuerdo 4
Dir. Cobro K 44 26 80 TO A AP A-404 C R PARQUES DE BOLIVAR Obra 1.

Concepto	Valor	Periodo	Valor
1001 Predial	56440	2016	56,440.00
1010 Sobretasa Bomberil	3644		
1004 Sobretasa Ambiental	1593	Total:	57,700.00
		Declaración:	9,110.00
Valor a Favorecer	9,500		

Observación

Elabora: MPMSC - MARIA PAULA MOSCOSO RIOS
Terminal: WORKSOCIADIENTE@SAE

Fecha del Sistema
17-11-2016 09:30 AM

Estimado Contribuyente:
Verifique que el número de la
ficha catastral y el valor del
timbre corresponda a la
transacción.
Este recibo no es válido sin la
impresión del timbre o firma y
sello del cajero.



Departamento Administrativo de Planeación

DP-POT-EST-292

Armenia, 29 de marzo del 2016

EL DEPARTAMENTO ADMINISTRATIVO DE PLANEACIÓN

C E R T I F I C A:

Que el predio ubicado en: CARRERA 44 No. 26-80 TRRE A APTO A 404
PARQUE DE BOLIVAR

Ficha Catastral No: 01-03-0000-1420-0017-9010-40004

Corresponde al estrato socio económico: UNO (I) BAJO -BAJO

NOTA: En la copia se adhiere y anula la estampilla pro-hospital \$2.200 (Según resolución número 1627 de diciembre de 2005 y (Decreto 0832 del 14 de diciembre de 2015) y pro-desarrollo de \$2.200 (Ordenanza 0031 de 2004, Decreto 199 de 28 de febrero de 2005. Artículo 11 Literal B y C. y (Decreto 0831 del 14 de diciembre del 2015)

Este certificado tendrá vigencia por tres (3) meses a partir de su expedición.


CLAUDIA MILENA HINCAPIE ALVAREZ
SUBDIRECTORA

Revisó/ Jairo A. O
Elaboró Deyanira G *ga*



R-AM-PGG-001 Versión 9
Fecha: 04/01/2010


Armenia
Más ciudad



Centro Administrativo Municipal CAM, piso 3 Tel – (6)7417100 Ext. 308, 310 CP.630004
Correo Electrónico: planeacion@armenia.gov.co

X Sandra p. Sánchez A. 41.935044.A.



SOLICITUD DE ESTRATO SOCIOECONÓMICO

Departamento Administrativo de Planeación
Proceso Planificación y Ordenamiento del Territorio

Código: R-DP-POT-EST-011

Fecha: 17/03/2014

Versión: 003

Página 1 de 2

29/9

Fecha: 18 MAR 2016

Hora: _____

Solicitante y/o Propietario Carlos López

Trámite ante: EPA ☒ EDEQ ☒ TELECOM ☒ GASES DEL QUINDÍO ☒ OTRA ☒

No. Ficha catastral 01-03-0291-0003-000

Estrato 3

Dirección Villa Ximera HZ. G. CA. 63

Elaboró: Ryccina

Revisó y Aprobó: [Signature]



Departamento Administrativo de Planeación

DP-POT-EST-293

Armenia, 29 de marzo del 2016

EL DEPARTAMENTO ADMINISTRATIVO DE PLANEACIÓN

C E R T I F I C A:

Que el predio ubicado en: VILLA XIMENA MZ G CASA 63

Ficha Catastral No: 01-03-0291-0003-000

Corresponde al estrato socio económico: TRES (3) MEDIO BAJO

NOTA: En la copia se adhiere y anula la estampilla pro-hospital \$2.200 (Según resolución número 1627 de diciembre de 2005 y (Decreto 0832 del 14 de diciembre de 2015) y pro-desarrollo de \$2.200 (Ordenanza 0031 de 2004, Decreto 199 de 28 de febrero de 2005. Artículo 11 Literal B y C. y (Decreto 0831 del 14 de diciembre del 2015)

Este certificado tendrá vigencia por tres (3) meses a partir de su expedición.


CLAUDIA MILENA HINCAPIÉ ALVAREZ
SUBDIRECTORA

Revisó/ Jairo A. O
Elaboró Deyanira G



R-AM-PGG-001 Versión 9
Fecha: 04/01/2016

Armenia
Más ciudad



Centro Administrativo Municipal CAM, piso 3 Tel – (6)7417100 Ext. 308, 310 CP.630004
Correo Electrónico: planeacion@armenia.gov.co

X, Carlos bpa
C.C 94326123



SOLICITUD DE ESTRATO SOCIOECONÓMICO

Departamento Administrativo de Planeación
Proceso Planificación y Ordenamiento del Territorio

Código: R-DP-POT-EST-011

Fecha: 17/03/2014

Versión: 003

Página 1 de 2

295

Fecha: 18 MAR 2016

Hora: _____

Solicitante y/o Propietario Jhon Jairo Ceballos

Trámite ante: EPA ☒ EDEQ ☒ TELECOM ☒ GASES DEL QUINDÍO ☒ OTRA ☒

No. Ficha catastral 01-01-0000-1473-0002-0000-000000 Estrato 2

Dirección MZ-18. Casa 2. La Pachada

Elaboró: Beyaira

Revisó y Aprobó: [Signature]



MUNICIPIO DE ARMENIA
SECRETARÍA DE HACIENDA
IMPUESTOS MUNICIPALES

NIT. 890.000.464-3

CAM - Piso 1ro

CONTRIBUYENTE DE INGRESO

No. 1704180

A

IMPUESTO PREDIAL UNIFICADO

Documento 01507 1704180

Caja: 507

Valor Pagado

46,207.00

Fecha 08-FEB-2016

Sujeto 01 01010000147300020000000000

Avalúo:

17,538,000.00 Estrato: 2

JHON JAIRO ECHEVERRI RIOS

Tercero: 41894724 AMANDA

Dirección MZ 18 CS 2 ET II UR LA FACHADA

Acuerdo : --

Dir. Cobro MZ 18 CS 2 ET II UR LA FACHADA

Obra : --

Concepto	Valor	Periodo	Valor
1001 Predial	21284	2016	46,207.00
1004 Sobretasa Ambiental	26307		
1010 Sobretasa Bomberil	2128	Totals:	46,207.00
		Dcto.	3,512.00
Valor a Favor:	0.00		

Observacio

Elabora JTCORT - JESSICA TATIANA CORTES RUEDA

Fecha del Sistema

Terminal WORK\SAE4-PC:Administrador

08-FEB-2016 02:13 PM



Estimado Contribuyente:
Verifique que el número de la
ficha catastral y el valor del
timbre corresponda a la
transacción.
Este recibo no es válido sin la
impresión del timbre o firma y
sello del cajero.

Estampilla no. hospital
ht. 11 0-sonollo \$ 2.200



Departamento Administrativo de Planeación

DP-POT-EST-294

Armenia, 29 de marzo del 2016

EL DEPARTAMENTO ADMINISTRATIVO DE PLANEACIÓN

C E R T I F I C A:

Que el predio ubicado en: MZ 18 CASA 2 LA FACHADA

Ficha Catastral No: 01-01-0000-1473-0002-00000

Corresponde al estrato socio económico: DOS (2) BAJO

NOTA: En la copia se adhiere y anula la estampilla pro-hospital \$2.200 (Según resolución número 1627 de diciembre de 2005 y (Decreto 0832 del 14 de diciembre de 2015) y pro-desarrollo de \$2.200 (Ordenanza 0031 de 2004, Decreto 199 de 28 de febrero de 2005, Artículo 11 Literal B y C. y (Decreto 0831 del 14 de diciembre del 2015)

Este certificado tendrá vigencia por tres (3) meses a partir de su expedición.

CLAUDIA MILENA HINCAPIE ALVAREZ
SUBDIRECTORA

Revisó/ Jairo A. O
Elaboró Deyanira G



R-AM-PGG-001 Versión 9
Fecha: 04/01/2016

Armenia
Más ciudad



Centro Administrativo Municipal CAM, piso 3 Tel – (6)7417100 Ext. 308, 310 CP.630004

Correo Electrónico: planeacion@armenia.gov.co

X JHON JAIRO ECHEVERRÉ REOS.
890041BI



SOLICITUD DE ESTRATO SOCIOECONÓMICO

Departamento Administrativo de Planeación
Proceso Planificación y Ordenamiento del Territorio

Código: R-DP-POT-EST-011

Fecha: 17/03/2014

Versión: 003

Página 1 de 2

Fecha: 28 MAR 2016

Hora:

Solicitante y/o Propietario Asdrubal antonio Zapata

Tramite ante: EPA ☒ EDEQ ☒ TELECOM ☒ GASES DEL QUINDÍO ☒ OTRA ☒

No. Ficha catastral 01-01-0000-1145-0010-5000-0000 Estrato 1

Dirección 42-13 Casa 1 Cañas Gordas

Elaboró: Repolucira

Revisó y Aprobó:

Junio

Centro Administrativo Municipal CAM, piso 3 Tel - (6) 741 71 00 Ext. 318, 320



MUNICIPIO DE ARMENIA
SECRETARÍA DE HACIENDA
IMPUESTOS MUNICIPALES

NIT. 890.000.464-3

CAM - Piso 1ro.

No. 1700344 A

COMPROBANTE DE INGRESO

IMPUESTO PREDIAL UNIFICADO

Documento 01508 1700344 Caías: 508 Valor Pagado 16,151.00
Fecha 27-ENE-2016


Avalúo: 815,000.00 Estrato: 1
Sujeto 01 010100001145001050000001 CARLOS ARTURO HOYOS
Terceros: -
Dirección PZ 13 CS 1 UR CANAS GORDAS Acuerdo: -
Dir. Cobro PZ 13 CS 1 UR CANAS GORDAS Obra: .:

Concepto	Valor	Periodo	Valor
1005 Recargos S.Ambiental	710	2015	2,189.00
1003 Papelería	5700	2012	11,814.00
1002 Recargos predial	2177	2016	2,148.00
1015 Recargo Bomberos	232		
1001 Predial	4014	Total:	16,151.00
1010 Sobretasa Bomberil	401	Dcto.	163.00
1004 Sobretasa Ambiental	3080		

Valor a Favor: 0.00
Observacio

Elabora 109493 - MARIO ANDRES GOMEZ GONZALEZ
Terminal MARIO SAEZ-PC:Administrador

Fecha del Sistema
27-ENE-2016 12:01 PM



Estimado Contribuyente:
Verifique que el número de la
ficha catastral y el valor del
timbre corresponda a la
transacción.
Este recibo no es válido sin la
impresión del timbre o firma y
sello del cajero.



Departamento Administrativo de Planeación

DP-POT-EST-295

Armenia, 29 de marzo del 2016

EL DEPARTAMENTO ADMINISTRATIVO DE PLANEACIÓN

CERTIFICA:

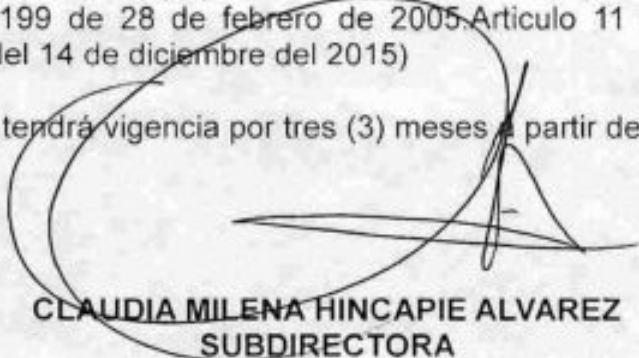
Que el predio ubicado en: MZ 13 CASA 1 CAÑAS GORDAS

Ficha Catastral No: 01-01-0000-1145-0010-5000-00001

Corresponde al estrato socio económico: UNO (I) BAJO -BAJO

NOTA: En la copia se adhiere y anula la estampilla pro-hospital \$2.200 (Según resolución número 1627 de diciembre de 2005 y (Decreto 0832 del 14 de diciembre de 2015) y pro-desarrollo de \$2.200 (Ordenanza 0031 de 2004, Decreto 199 de 28 de febrero de 2005, Artículo 11 Literal B y C. y (Decreto 0831 del 14 de diciembre del 2015)

Este certificado tendrá vigencia por tres (3) meses a partir de su expedición.


CLAUDIA MILENA HINCAPIE ALVAREZ
SUBDIRECTORA

Revisó: Jairo A. O
Elaboró: Deyanira G



R-AM-PGG-001 Versión 9
Fecha: 04/01/2016


Armenia
Más ciudad



Centro Administrativo Municipal CAM, piso 3 Tel - (6)7417100 Ext. 308, 310 CP.630004
Correo Electrónico: planeacion@armenia.gov.co

Asdrubal Antonio Zapata 75262 637



SOLICITUD DE ESTRATO SOCIOECONÓMICO

Departamento Administrativo de Planeación
Proceso Planificación y Ordenamiento del Territorio

Código: R-DP-POT-EST-011

Fecha: 17/03/2014

Versión: 003

Página 1 de 2

Fecha:

28 MAR 2015

Hora:

Solicitante y/o Propietario

Victor Hernan Lozada

Tramite ante: EPA

☒ EDEQ

☒ TELECOM

☒ GASES DEL QUINDÍO

☒ OTRA

No. Ficha catastral

01-01-0000-0657-0008-0000-000000

Estrato

2

Dirección

MZ-21 en lote 2. La Virginia

Elaboró:

Rojas

Revisó y Aprobó:

Jaime

Centro Administrativo Municipal CAM, piso 3 Tel - (6) 741 71 00 Ext. 318, 320



MUNICIPIO DE ARMENIA
NIT. 890.000.464-3



IMPUESTO PREDIAL UNIFICADO
SOBRETASA AMBIENTAL Y SOBRETASA BOMBERIL
CUENTA DE COBRO No. 7070368

fapr-201832432

01. INFORMACIÓN DEL PREDIO		02. PERÍODO DE COBRO	
NIT o C.C.:	18462622	TELÉFONO:	
NOMBRE:	RAFAEL MARIA GIRALDO BRITO	PAGO AÑO:	PAGO TRIMESTRE:
DIRECCION:	MZ 21 CS 2 UR LA VIRGINIA	290,395	22.081
DIRECCION COBRO:	MZ 21 LO 2 UR LA VIRGINIA	FECHA DE EXPEDICIÓN:	FECHA DE VENC.:
		02 SEP 2015	31-OCT-2015
03. DATOS PREDIO		ESTRATO:	PERÍODO COBRADO:
FICHA CODIGO:	01-01-00-00-0657-0008-0-00-00-0000	2	JUL-SEP/2015
AVALUO ACTUAL:	11,324,000	DESTINACION:	CODIGO POSTAL:
		A	

04. DETALLE DE LA DEUDA				05. RESUMEN		
CONCEPTO	VIGENCIA	AVALUO	VALOR	CONCEPTO	TOTAL TRIMESTRE	TOTAL AÑO
Predial	2009	9,373,000	4,337	Saldo Anterior:	260,953	260,953
Predial	2010	9,654,000	48,270	Predial	8,493	11,324
Recargos predial	2010	0	131,791	Sobretasa Bomberil	849	1,132
Predial	2013	10,658,000	10,658	Sobretasa Ambiental	12,739	16,986
Recargos predial	2013	0	5,416			
Sobretasa Ambiental	2013	10,658,000	15,987			
Recargos S.Ambiental	2013	0	8,123			
Predial	2014	10,994,000	10,994			
Recargos predial	2014	0	2,376			
Sobretasa Ambiental	2014	10,994,000	16,491			
Recargos S.Ambiental	2014	0	3,568			
Sobretasa Bomberil	2013	0	1,065			
Recargo Bomberos	2013	0	538			
Sobretasa Bomberil	2014	0	1,099			
Recargo Bomberos	2014	0	239			
				Menos Descuento:		0
TOTALES					283,034	290,395

06.OBSERVACIONES

HASTA 23 DE OCTUBRE 60% DE DESCUENTO DE INTERESES Y SANCIONES DEL 2012 HACIA ATRAS

TESORERO (a) GENERAL

- CONTRIBUYENTE -



MUNICIPIO DE ARMENIA
NIT. 890.000.464-3

IMPUESTO PREDIAL UNIFICADO
CUENTA DE COBRO No. 7070368
fapr-201832432

NOMBRE: RAFAEL MARIA GIRALDO BRITO
NIT o C.C. 18462622
DIRECCION: MZ 21 CS 2 UR LA VIRGINIA
FICHA CATASTRAL: 01-01-00-00-0657-0008-0-00-00-0000

Pago TOTAL PERIODO 283,034



(415)7709998002159(8020)0000000000007070368(3900)00000283034(96)20151031

Pago TOTAL AÑO

290,395



(415)7709998002159(8020)0000000000007070368(3900)00000290395(96)20151031

LIQUIDACION
Impuesto Predial año: (Avalúo / 1000)* Tarifa
Valor Sobretasa Ambiental año = (Avalúo / 1000)* 1.5
Valor Sobretasa Bomberil = 10% del Impuesto Predial
TARIFAS - ACUERDO 017 / 2012
ESTRATIFICACIÓN - Dpt. ADMINISTRATIVO DE PLANEACIÓN
AVALUO Y DESTINO - IGAC

PUNTOS DE PAGO	
BANCO DE OCCIDENTE	BANCOOMEVA
CAJA SOCIAL	PICHINCHA
SUDAMERIS	CORPBANCA
COLPATRIA	BOGOTA
DAVIVIENDA	POPULAR

Si su cuenta de cobro no llega, reclámela, lo anterior no lo exime de pagar el recargo correspondiente. Para la expedición del Paz y Salvo debe tener pago el Impuesto Predial Unificado hasta DICIEMBRE 31 DE LA VIGENCIA ACTUAL y haber cancelado ÚNICAMENTE EN LA TESORERIA MUNICIPAL.



Departamento Administrativo de Planeación

DP-POT-EST-296

Armenia, 29 de marzo del 2016

EL DEPARTAMENTO ADMINISTRATIVO DE PLANEACIÓN

C E R T I F I C A:

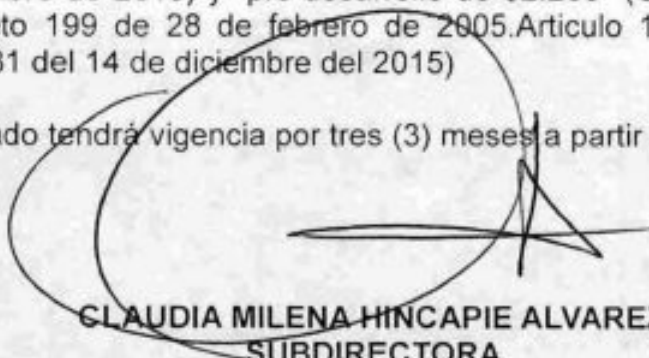
Que el predio ubicado en: MZ 21 LOTE 2 LA VIRGINIA

Ficha Catastral No: 01-01-0000-0657-0008-0000-00000

Corresponde al estrato socio económico: DOS (2) BAJO

NOTA: En la copia se adhiere y anula la estampilla pro-hospital \$2.200 (Según resolución número 1627 de diciembre de 2005 y (Decreto 0832 del 14 de diciembre de 2015) y pro-desarrollo de \$2.200 (Ordenanza 0031 de 2004, Decreto 199 de 28 de febrero de 2005, Artículo 11 Literal B y C. y (Decreto 0831 del 14 de diciembre del 2015)

Este certificado tendrá vigencia por tres (3) meses a partir de su expedición.


CLAUDIA MILENA HINCAPIE ALVAREZ
SUBDIRECTORA

Revisó/ Jairo A. O
Elaboró Deyanira G



R-AM-PGG-001 Versión 9
Fecha: 04/01/2014

Armenia
Más ciudad



Centro Administrativo Municipal CAM, piso 3 Tel – (6)7417100 Ext. 308, 310 CP.630004
Correo Electrónico: planeacion@armenia.gov.co

X
Martha Isabal Gualdo M. 41952270.



SOLICITUD DE ESTRATO SOCIOECONÓMICO

Departamento Administrativo de Planeación
Proceso Planificación y Ordenamiento del Territorio

Código: R-DP-POT-EST-011

Fecha: 17/03/2014

Versión: 003

Página 1 de 2

Fecha:

12 8 MAR 2016

Hora:

Solicitante y/o Propietario

Jhomer Elana Quintero

Tramite ante: EPA

☒

EDEQ

☒

TELECOM

☒

GASES DEL QUINDÍO

☒

OTRA

☒

No. Ficha catastral

01-03-0000-07-05-0013-0000-00000

Estrato

2

Dirección

MZ-D. casa 35. Cta II Villa Lihona.

Elaboró:

[Signature]

Revisó y Aprobó:

[Signature]

Centro Administrativo Municipal CAM, piso 3 Tel - (6) 741 71 00 Ext. 318, 320



MUNICIPIO DE ARMENIA
SECRETARÍA DE HACIENDA
IMPUESTOS MUNICIPALES

NIT. 890.000.464-3

CAM - Piso 1ro

No. 1711548 A

IMPUESTO PREDIAL UNIFICADO

Documento 01507 1711548 Caja: 507 Valor Pagado 21,104.00
Fecha 19-FEB-2016

Propietario 01 Avaluo: 8,010,000.00 Estratos: 2
Código 01030000007050013000000000 JHOHAR ELIANA QUINTERO SABOGAL

Dirección: MZ D CS 35 UR VLL LILIANA Acuerdo : -
Dir. Cobro MZ D CS 35 ET II UR VLL LILIANA Obra : -

Concepto	Valor	Periodo	Valor
1004 Sobretasa Ambiental	12015	2016	21,104.00
1010 Sobretasa Bomberil	972		
1001 Predial	9721	Total:	21,104.00
		Dcto.	1,604.00
Valor a Favor:	0.00		

Observación

Elaboró: JTCORT - JESSICA TATIANA CORTES RUEDA
Revisó: WURIO SAE4-PC:Administrador

Fecha del Sistema
19-FEB-2016 04:48 PM



Estimado Contribuyente:
Verifique que el número de la
ficha catastral y el valor del
timbre corresponda a la
transacción.
Este recibo no es válido sin la
impresión del timbre o firma y
sello del cajero.



Departamento Administrativo de Planeación

DP-POT-EST-297

Armenia, 29 de marzo del 2016

EL DEPARTAMENTO ADMINISTRATIVO DE PLANEACIÓN

C E R T I F I C A :

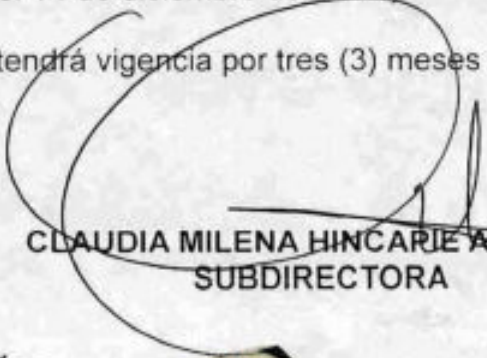
Que el predio ubicado en: MZ D CASA 35 ETAPA 2 VILLA LILIANA

Ficha Catastral No: 01-03-0000-0705-0013-0000-00000

Corresponde al estrato socio económico: DOS (2) BAJO

NOTA: En la copia se adhiere y anula la estampilla pro-hospital \$2.200 (Según resolución número 1627 de diciembre de 2005 y (Decreto 0832 del 14 de diciembre de 2015) y pro-desarrollo de \$2.200 (Ordenanza 0031 de 2004, Decreto 199 de 28 de febrero de 2005, Artículo 11 Literal B y C. y (Decreto 0831 del 14 de diciembre del 2015)

Este certificado tendrá vigencia por tres (3) meses a partir de su expedición.


CLAUDIA MILENA HINCAPIÉ ALVAREZ
SUBDIRECTORA

Revisó: Jairo A. O
Elaboró: Deyanira G



R-AM-PGG-001 Versión 3
Fecha: 04/01/2010


Armenia
Más ciudad



Centro Administrativo Municipal CAM, piso 3 Tel – (6)7417100 Ext. 308, 310 CP.630004
Correo Electrónico: planeacion@armenia.gov.co



SOLICITUD DE ESTRATO SOCIOECONÓMICO

Departamento Administrativo de Planeación
Proceso Planificación y Ordenamiento del Territorio

Código: R-DP-POT-EST-011

Fecha: 17/03/2014

Versión: 003

Página 1 de 2

Fecha: 30 MAR 2016

Hora: _____

Solicitante y/o Propietario Diana Marcela Jovenew

Trámite ante: EPA ☒ EDEQ ☒ TELECOM ☒ GASES DEL QUINDÍO ☒ OTRA ☒

No. Ficha catastral 01-01-0000-1414-0017-0000-000000
Estrato 3

Dirección MZ. M. lote 2. Sector II Etapa III. Veron
Hales.

Elaboró: Despina

Revisó y Aprobó: [Signature]

36

298



MUNICIPIO DE ARMENIA
NIT. 890.000.464-3

Armenia
Más ciudad
ALCALDÍA de ARMENIA

IMPUESTO PREDIAL UNIFICADO
SOBRETASA AMBIENTAL Y SOBRETASA BOMBERIL
CUENTA DE COBRO No. 7212443

01. INFORMACIÓN DEL PREDIO		02. PERÍODO DE COBRO	
NIT o C.C:	TELÉFONO:	PAGO AÑO:	PAGO TRIMESTRE:
NOMBRE: 9735363		53.341	6.998
DIRECCIÓN: ANDRES FELIPE BUITRAGO ROJAS		FECHA DE EXPEDICIÓN:	FECHA DE VENC.:
DIRECCIÓN COBRO: LO 2 SECTOR II ET III UR MANA		22 ENF 2016	31-MAR-2016
03. DATOS PREDIO		ESTRATO:	PERÍODO COBRADO:
FICHA CÓDIGO:		3	ENE-MAR/2016
AVALUO ACTUAL: 01-01-00-00-1414-0017-0-00-00-0000		DESTINACIÓN:	CÓDIGO POSTAL:

04. DETALLE DE LA DEUDA				05. RESUMEN		
CONCEPTO	VIGENCIA	AVALUO	VALOR	CONCEPTO	TOTAL TRIMESTRE	TOTAL AÑO
Predial	2015	2,639,000	21,112	Saldo Anterior:	28,934	28,934
Recargos predial	2015	0	1,360	Sobretasa Bomberil	542	2,174
Sobretasa Ambiental	2015	2,639,000	3,959	Predial	5,436	21,744
Recargos S. Ambiental	2015	0	256	Sobretasa Ambiental	1,020	4,077
Sobretasa Bomberil	2015	0	2,111			
Recargo Bomberos	2015	0	136			
				Menos Descuento:		3,588
TOTALES					35,932	63,341

06. OBSERVACIONES

PAGUE CON EL 15% DE DESCUENTO HASTA EL 31 DE MARZO DE 2016.

DESCARGUE Y PAGUE SU FACTURA POR EL PORTAL TRIBUTARIO www.armenia.gov.co

- CONTRIBUYENTE -



MUNICIPIO DE ARMENIA
NIT. 890.000.464-3
IMPUESTO PREDIAL UNIFICADO
CUENTA DE COBRO No.

7212443
fapr-500015466

Pago TOTAL PERÍODO
35,932



(415)770998002159(8020)00000000000007212443(3900)00000035932(96)20160331

NOMBRE: ANDRES FELIPE BUITRAGO ROJAS
NIT o C.C: 9735363
DIRECCIÓN: 9735363
FICHA CATASTRAL: MZ M LO 2 SECTOR II ET III UR MANA

53,341



(415)770998002159(8020)00000000000007212443(3900)00000053341(96)20160331

01-01-00-00-1414-0017-0-00-00-0000
LÍQUIDACIÓN
Impuesto Predial año: (Avalúo / 1000) * Tarifa
Valor Sobretasa Ambiental año = (Avalúo / 1000) * 1.5
Valor Sobretasa Bomberil = 10% del Impuesto Predial
TARIFAS - ACUERDO 017 / 2012
ESTRATIFICACIÓN - Dpt. ADMINISTRATIVO DE PLANEACIÓN
AVALUO Y DESTINO - IGAC

PUNTOS DE PAGO	
BANCO DE OCCIDENTE	BANCOOMEVA
CAJA SOCIAL	PICHINCHA
SUDAMERIS	CORPBANCA
COLPATRIA	BOGOTA
DAVIVIENDA	POPULAR
BANCOLOMBIA	

Si su cuenta de cobro no llega, reclámela, lo anterior no lo exime de pagar el recargo correspondiente. Para la expedición del Paz y Salvo debe tener pago el Impuesto Predial Unificado hasta DICIEMBRE 31 DE LA VIGENCIA ACTUAL y haber cancelado ÚNICAMENTE EN LA TESORERÍA MUNICIPAL.



Departamento Administrativo de Planeación

DP-POT-EST-298

Armenia, 30 de marzo del 2016

EL DEPARTAMENTO ADMINISTRATIVO DE PLANEACIÓN

C E R T I F I C A :

Que el predio ubicado en: MZ M LOTE 2 SECTOR 2 ETAPA 3
MANANTIALES

Ficha Catastral No: 01-01-0000-1414-0017-0000-00000

Corresponde al estrato socio económico: TRES (3) MEDIO BAJO

NOTA: En la copia se adhiere y anula la estampilla pro-hospital \$2.200 (Según resolución número 1627 de diciembre de 2005 y (Decreto 0832 del 14 de diciembre de 2015) y pro-desarrollo de \$2.200 (Ordenanza 0031 de 2004, Decreto 199 de 28 de febrero de 2005, Artículo 11 Literal B y C. y (Decreto 0831 del 14 de diciembre del 2015)

Este certificado tendrá vigencia por tres (3) meses a partir de su expedición.

CLAUDIA MILENA HINCAPIE ALVAREZ
SUBDIRECTORA

Revisó/ Jairo A. O
Elaboró Deyanira G



R-AM-PGG-001 Versión 9
Fecha: 04/01/2016

Armenia
Más ciudad



Centro Administrativo Municipal CAM, piso 3 Tel – (6)7417100 Ext. 308, 310 CP.630004
Correo Electrónico: planeacion@armenia.gov.co



SOLICITUD DE ESTRATO SOCIOECONÓMICO

Departamento Administrativo de Planeación
Proceso Planificación y Ordenamiento del Territorio

Código: R-DP-POT-EST-011

Fecha: 17/03/2014

Versión: 003

Página 1 de 2

Fecha:

30 MAR 2016

Hora:

Solicitante y/o Propietario

Fernando Ladino.

Trámite ante: EPA

☒

EDEQ

☒

TELECOM

☒

GASES DEL QUINDÍO

☒

OTRA

☒

No. Ficha catastral

01-04-0000-0169-000-5000.00000

Estrato

1

Dirección

HZ. K. Casa 48. Patio Bonito Alto.

Elaboró:

[Signature]

Revisó y Aprobó:

[Signature]

Centro Administrativo Municipal CAM, piso 3 Tel - (6) 741 71 00 Ext. 318, 320

41

299

MUNICIPIO DE ARMENIA
SECRETARIA DE HACIENDA
IMPUESTOS MUNICIPALES
NIT. 890.000.464-3
CAM - Piso 1ro.

No 1704523 A



COMPROBANTE DE INGRESO

IMPUESTO PREDIAL UNIFICADO

Documento 01507 1704523 Caja: 507 Valor Pagado 35,437.00
 Fecha 09-FEB-2016

Sujeto 01 0104000001690001500000025 Avaluo: 13,450,000.00 Estratos: 1
 Tercero: LUIS HERNAN LOTERO MEJIA

Dirección: MZ K CS 48 BR PATIO BONITO ALTO ✓ Acuerdo : -
 Dir. Cobro PATIO BONITO INVASION Obra : -

Concepto	Valor	Periodo	Valor
1004 Sobretasa Ambiental	20175	2016	35,437.00
1001 Predial	16323		
1010 Sobretasa Bomberil	1632	Total:	35,437.00
		Dcto.	2,693.00
Valor a Favore:	0.00		

Observación:

Elaboro: JTCORT - JESSICA TATIANA CORTES RUEDA
 Terminal: WORK\SAE4-PC:Administrador

Fecha del Sistema
 09-FEB-2016 05:38 PM



Estimado Contribuyente:
 Verifique que el número de la
 ficha catastral y el valor del
 timbre corresponda a la
 transacción.
 Este recibo no es válido sin la
 impresión del timbre o firma y
 sello del cajero.



Departamento Administrativo de Planeación

DP-POT-EST-299

Armenia, 30 de marzo del 2016

EL DEPARTAMENTO ADMINISTRATIVO DE PLANEACIÓN

C E R T I F I C A:

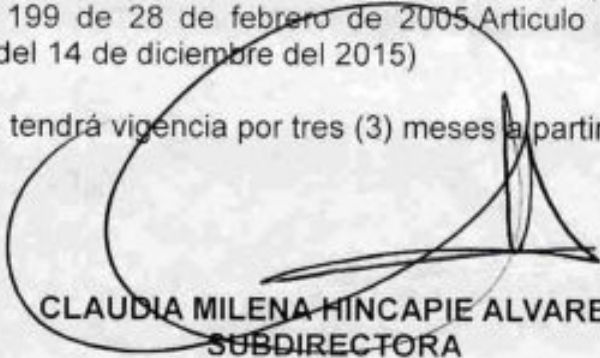
Que el predio ubicado en: MZ K CASA 48 PATIO BONITO ALTO

Ficha Catastral No: 01-04-0000-0169-0001-5000-00000

Corresponde al estrato socio económico: UNO (I) BAJO -BAJO

NOTA: En la copia se adhiere y anula la estampilla pro-hospital \$2.200 (Según resolución número 1627 de diciembre de 2005 y (Decreto 0832 del 14 de diciembre de 2015) y pro-desarrollo de \$2.200 (Ordenanza 0031 de 2004, Decreto 199 de 28 de febrero de 2005 Artículo 11 Literal B y C. y (Decreto 0831 del 14 de diciembre del 2015)

Este certificado tendrá vigencia por tres (3) meses a partir de su expedición.


CLAUDIA MILENA HINCAPIE ALVAREZ
SUBDIRECTORA

Revisó/ Jairo A. O
Elaboró Deyanira O



Formato PGO-001 Versión 9
Fecha: 04/01/2010

Armenia
Más ciudad



Centro Administrativo Municipal CAM, piso 3 Tel - (6)7417100 Ext. 308, 310 CP.630004
Correo Electrónico: planeacion@armenia.gov.co

Leónido León
7026348
X



SOLICITUD DE ESTRATO SOCIOECONÓMICO

Departamento Administrativo de Planeación
Proceso Planificación y Ordenamiento del Territorio

Código: R-DP-POT-EST-011

Fecha: 17/03/2014

Versión: 003

Página 1 de 2

Fecha: 30 MAR 2016

Hora: _____

Solicitante y/o Propietario José's Rogelio Agudelo.

Trámite ante: EPA ☒ EDEQ ☒ TELECOM ☒ BASES DEL QUINDIO ☒ OTRA ☒

No. Ficha catastral U2 - M: casa 10 - Monteblando Estrato 3

Dirección 01-03-0000 - 1049-0002-0000-00000

Elaboró: [Firma]

Revisó y Aprobó: [Firma]

Centro Administrativo Municipal CAM, piso 3 Tel - (6) 741 71 00 Ext. 318. 320

44

45

7379454
fapr-500171162

7554383
JESUS ROGELIO AGUDELO VILLADA
MZ M CS 10 UR MONTEBLANCO
MZ M LO 10 UR MONTEBLANCO

69,778

19,579

28 MAR 2016

31-MAR-2016

01-03-00-00-1049-0002-0-00-00-0000

3

ENE-MAR/2016

14,228,000

A

Impuestos Plus! Fecha Imposicion: 28-MAR-2016 18:06

Saldo Anterior:

0

0

Predial
Sobretasa Bomberil
Sobretasa Ambiental

12,950
1,295
5,334

51,803
5,180
21,342

Menos Descuento:

8,547

0

19,579

69,778

PAGUE CON EL 15% DE DESCUENTO HASTA EL 31 DE MARZO DE 2016.
DESCARGUE Y PAGUE SU FACTURA POR EL PORTAL TRIBUTARIO www.armenia.gov.co

Impuestos Plus! Fecha Imposicion: 28-MAR-2016 18:06

19,579



(415)7709998002159(8020)00000000000007379454(3900)000000019579(96)20160331

7379454

fapr-500171162

JESUS ROGELIO AGUDELO VILLADA

7554383

MZ M CS 10 UR MONTEBLANCO

01-03-00-00-1049-0002-0-00-00-0000

69,778



(415)7709998002159(8020)00000000000007379454(3900)000000069778(96)20160331



Departamento Administrativo de Planeación

DP-POT-EST-300

Armenia, 30 de marzo del 2016

EL DEPARTAMENTO ADMINISTRATIVO DE PLANEACIÓN

C E R T I F I C A :

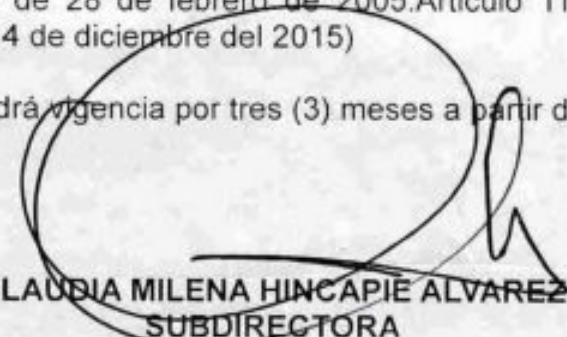
Que el predio ubicado en: MZ M CAS 10 MONTEBLANCO

Ficha Catastral No: 01-03-0000-1049-0002-0000-00000

Corresponde al estrato socio económico: TRES (3) MEDIO BAJO

NOTA: En la copia se adhiere y anula la estampilla pro-hospital \$2.200 (Según resolución número 1627 de diciembre de 2005 y (Decreto 0832 del 14 de diciembre de 2015) y pro-desarrollo de \$2.200 (Ordenanza 0031 de 2004, Decreto 199 de 28 de febrero de 2005, Artículo 11 Literal B y C. y (Decreto 0831 del 14 de diciembre del 2015)

Este certificado tendrá vigencia por tres (3) meses a partir de su expedición.


CLAUDIA MILENA HINCAPIÉ ALVAREZ
SUBDIRECTORA

Revisó/ Jairo A. O
Elaboró Deyanira G



R-AM-PGG-001 Versión 9
Fecha: 04/01/2016


Armenia
Más ciudad



Centro Administrativo Municipal CAM, piso 3 Tel - (6)7417100 Ext. 308, 310 CP 630004
Correo Electrónico: planeacion@armenia.gov.co

X - HECTOR RAMIROZ C

cc 10540272



SOLICITUD DE ESTRATO SÓCIOECONÓMICO

Departamento Administrativo de Planeación
Proceso Planificación y Ordenamiento del Territorio

Código: R-DP-POT-EST-011

Fecha: 17/03/2014

Versión: 003

Página 1 de 2

Fecha:

30 MAR 2016

Hora:

Solicitante y/o Propietario Pedro Nel Ocampo

Trámite ante: EPA ☒ EDEQ ☒ TELECOM ☒ GASES DEL QUINDÍO ☒ OTRA ☒

No. Ficha catastral 01-05-0000-0147-0022-5000-00001

Estrato

1

Dirección Calle 24 No. 13-63

Elaboró:

Diana

Revisó y Aprobó:

Jorge

Centro Administrativo Municipal CAM, piso 3 Tel - (6) 741 71 00 Ext. 318, 320

47

301



MUNICIPIO DE ARMENIA
NIT. 890.000.464-3



IMPUESTO PREDIAL UNIFICADO
SOBRETASA AMBIENTAL Y SOBRETASA BOMBERIL
CUENTA DE COBRO No. 7382297

fapr-500173300

01. INFORMACIÓN DEL PREDIO		02. PERÍODO DE COBRO	
NIT o C.C:	2635994	TELÉFONO:	
NOMBRE:	PEDRO NEL OCAMPO LONDOÑO	PAGO AÑO:	556,654
DIRECCIÓN:	K 24 13 63	PAGO TRIMESTRE:	29,659
DIRECCIÓN COBRO:	K 24 13 63	FECHA DE EXPEDICIÓN:	30 MAR 2016
03. DATOS PREDIO		FECHA DE VENC.:	31-MAR-2016
FICHA CÓDIGO:	01-05-00-00-0147-0022-5-00-00-0001	ESTRATO:	0
AVALUO ACTUAL:	8,723,000	PERÍODO COBRADO:	ENE-MAR/2016
		DESTINACIÓN:	A
		CÓDIGO POSTAL:	

04. DETALLE DE LA DEUDA				05. RESUMEN		
CONCEPTO	VIGENCIA	AVALUO	VALOR	CONCEPTO	TOTAL TRIMESTRE	TOTAL AÑO
Sobretasa Ambiental	2014	8,222,000	12,333	Saldo Anterior:	453,853	453,853
Recargos S Ambiental	2014	0	4,360	Sobretasa Bomberil	2,398	9,595
Predial	2015	8,469,000	93,159	Predial	23,989	95,953
Recargos predial	2015	0	6,008	Sobretasa Ambiental	3,272	13,085
Sobretasa Ambiental	2015	8,469,000	12,704			
Recargos S Ambiental	2015	0	820			
Sobretasa Bomberil	2013	0	8,841			
Recargo Bomberos	2013	0	5,708			
Sobretasa Bomberil	2014	0	9,044			
Recargo Bomberos	2014	0	3,204			
Sobretasa Bomberil	2015	0	9,316			
Recargo Bomberos	2015	0	600			
Predial	2013	8,037,000	88,407			
Recargos predial	2013	0	57,075			
Sobretasa Ambiental	2013	8,037,000	12,056			
Recargos S Ambiental	2013	0	7,772			
Predial	2014	8,222,000	90,442			
TOTALES					463,512	556,654

06. OBSERVACIONES		TESORERO (a) GENERAL
<p>PAGUE CON EL 15% DE DESCUENTO HASTA EL 31 DE MARZO DE 2016.</p> <p>DESCARGUE Y PAGUE SU FACTURA POR EL PORTAL TRIBUTARIO www.armenia.gov.co</p>		

- CONTRIBUYENTE -

Impuestos Plus! Fecha Impresión: 30-MAR-2016 11:17



MUNICIPIO DE ARMENIA
NIT. 890.000.464-3

IMPUESTO PREDIAL UNIFICADO
CUENTA DE COBRO No. 7382297

fapr-500173300

Pago TOTAL PERIODO 483,512

NOMBRE: PEDRO NEL OCAMPO LONDOÑO

NIT o C.C: 2635994

DIRECCIÓN: K 24 13 63

FICHA CATASTRAL: 01-05-00-00-0147-0022-5-00-00-0001

Pago TOTAL AÑO 556,654

LIQUIDACIÓN
Impuesto Predial año: (Avalúo / 1000) * Tarifa
Valor Sobretasa Ambiental año = (Avalúo / 1000) * 1.5
Valor Sobretasa Bomberil = 10% del Impuesto Predial
TARIFAS - ACUERDO 017 / 2012
ESTRATIFICACIÓN - Dpt. ADMINISTRATIVO DE PLANEACIÓN
AVALUO Y DESTINO - IGAC



(415)7709998002159(8020)00000000000007382297(3900)000000483512(96)20160331



(415)7709998002159(8020)00000000000007382297(3900)000000556654(96)20160331

PUNTOS DE PAGO	
BANCO DE OCCIDENTE	BANCOOMEVA
CAJA SOCIAL	PICHINCHA
SUDAMERIS	CORPBANCA
COLPATRIA	BOGOTA
DAVIVIENDA	POPULAR
BANCOLOMBIA	

Si su cuenta de cobro no llega, reclámela, lo anterior no lo exime de pagar el recargo correspondiente. Para la expedición del Paz y Salvo debe tener pago el Impuesto Predial Unificado hasta DICIEMBRE 31 DE LA VIGENCIA ACTUAL y haber cancelado ÚNICAMENTE EN LA TESORERÍA MUNICIPAL.



Departamento Administrativo de Planeación

DP-POT-EST-301

Armenia, 30 de marzo del 2016

EL DEPARTAMENTO ADMINISTRATIVO DE PLANEACIÓN

C E R T I F I C A:

Que el predio ubicado en: CARRRA 24 No 13-63

Ficha Catastral No: 01-05-0000-0147-0022-5000-00001

Corresponde al estrato socio económico: UNO (I) BAJO -BAJO

NOTA: En la copia se adhiere y anula la estampilla pro-hospital \$2.200 (Según resolución número 1627 de diciembre de 2005 y (Decreto 0832 del 14 de diciembre de 2015) y pro-desarrollo de \$2.200 (Ordenanza 0031 de 2004, Decreto 199 de 28 de febrero de 2005. Artículo 11 Literal B y C. y (Decreto 0831 del 14 de diciembre del 2015)

Este certificado tendrá vigencia por tres (3) meses a partir de su expedición.

CLAUDIA MILENA HINCAPIE ALVAREZ
SUBDIRECTORA

Revisó/ Jairo A. O
Elaboró Deyanira G



R-AM-PGG-001 Versión 9
Fecha: 04/01/2010

Armenia
Más ciudad



Centro Administrativo Municipal CAM, piso 3 Tel – (6)7417100 Ext. 308, 310 CP.630004
Correo Electrónico: planeacion@armenia.gov.co

X *Pedro Holgado* 962635994



SOLICITUD DE ESTRATO SOCIOECONÓMICO

Departamento Administrativo de Planeación
Proceso Planificación y Ordenamiento del Territorio

Código: R-DP-POT-EST-011

Fecha: 17/03/2014

Versión: 003

Página 1 de 2

Fecha: 29 MAR 2016

Hora:

Solicitante y/o Propietario Doris Lisbe Betoya

Tramite ante: EPA ☒ EDEQ ☒ TELECOM ☒ GASES DEL QUINDÍO ☒ OTRA ☒

No. Ficha catastral 06-01-0000-0218-0001-0000 Estrato 2

Dirección H2- 6. Casa 1 Orindos

Elaboró: Deyanna

Revisó y Aprobó:

[Signature]



MUNICIPIO DE ARMENIA
NIT. 890.000.464-3

Armenia
Más ciudad
ALCALDÍA de ARMENIA

IMPUESTO PREDIAL UNIFICADO
SOBRETASA AMBIENTAL Y SOBRETASA BOMBERIL
CUENTA DE COBRO No. 7202690

fapr-500005713

01. INFORMACIÓN DEL PREDIO		02. PERÍODO DE COBRO	
NIT o C.C:	41903829	PAGO AÑO:	PAGO TRIMESTRE:
NOMBRE:	DORIS LISBE BEDOYA	213,778	60,582
DIRECCIÓN:	MZ 6 CS 1 BR LOS QUINDOS	FECHA DE EXPEDICIÓN:	FECHA DE VENC.:
DIRECCIÓN COBRO:	MZ 06 CS 01 BR QUINDOS	22 ENE 2016	31-MAR-2016
03. DATOS PREDIO		ESTRATO:	PERÍODO COBRADO:
FICHA CÓDIGO:	01-01-00-00-0218-0001-0-00-00-0000	2	ENE-MAR/2016
AVALUO ACTUAL:	34,620,000	DESTINACIÓN:	CÓDIGO POSTAL:
		A	-

04. DETALLE DE LA DEUDA				05. RESUMEN		
CONCEPTO	VIGENCIA	AVALUO	VALOR	CONCEPTO	TOTAL TRIMESTRE	TOTAL AÑO
				Saldo Anterior:	0	0
				Sobretasa Ambiental	12,981	51,930
				Sobretasa Bomberil	4,326	17,310
				Predial	43,275	173,100
				Menos Descuento:		28,562
TOTALES					60,582	213,778

06. OBSERVACIONES

TESORERO (a) GENERAL

PAGUE CON EL 15% DE DESCUENTO HASTA EL 31 DE MARZO DE 2016.
DESCARGUE Y PAGUE SU FACTURA POR EL PORTAL TRIBUTARIO www.armenia.gov.co

- CONTRIBUYENTE -

Emisión de Recibo Fecha Ingresos: 28-FEB-2016 10:06



MUNICIPIO DE ARMENIA
NIT. 890.000.464-3
IMPUESTO PREDIAL UNIFICADO
CUENTA DE COBRO No. 7202690
fapr-500005713

Pago TOTAL PERÍODO 60,582



(415)7709998002159(8020)0000000000007202690(3900)00000060582(96)20160331

Pago TOTAL AÑO

213,778



(415)7709998002159(8020)0000000000007202690(3900)000000213778(96)20160331

NOMBRE: DORIS LISBE BEDOYA
NIT o C.C: 41903829
DIRECCIÓN: MZ 6 CS 1 BR LOS QUINDOS
FICHA CATASTRAL: 01-01-00-00-0218-0001-0-00-00-0000

LIQUIDACIÓN
Impuesto Predial año: (Avalúo / 1000) * Tarifa
Valor Sobretasa Ambiental año = (Avalúo / 1000) * 1.5
Valor Sobretasa Bomberil = 10% del Impuesto Predial
TARIFAS - ACUERDO 017 / 2012
ESTRATIFICACIÓN - Dpt. ADMINISTRATIVO DE PLANEACIÓN
AVALUO Y DESTINO - IGAC

PUNTOS DE PAGO	
BANCO DE OCCIDENTE	BANCOOMEVA
CAJA SOCIAL	PICHINCHA
SUDAMERIS	CORPBANCA
COLPATRIA	BOGOTA
DAVIVIENDA	POPULAR
BANCOLOMBIA	

Si su cuenta de cobro no llega, reclámela, lo anterior no lo exime de pagar el recargo correspondiente. Para la expedición del Paz y Salvo debe tener pago el Impuesto Predial Unificado hasta DICIEMBRE 31 DE LA VIGENCIA ACTUAL y haber cancelado ÚNICAMENTE EN LA TESORERÍA MUNICIPAL.



Departamento Administrativo de Planeación

DP-POT-EST-302

Armenia, 30 de marzo del 2016

EL DEPARTAMENTO ADMINISTRATIVO DE PLANEACIÓN

CERTIFICA:

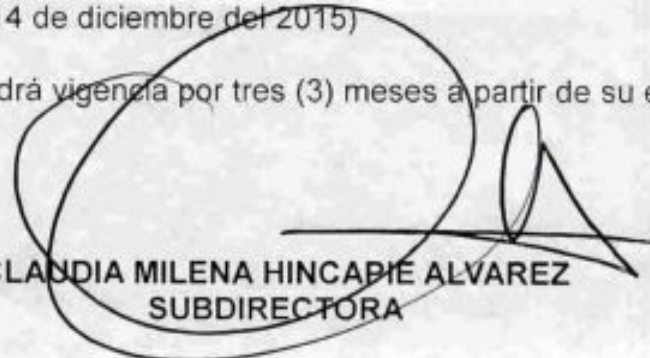
Que el predio ubicado en: MZ 6 CASA 1 LOS QUINDOS

Ficha Catastral No: 01-01-0000-0218-0001-0000-00000

Corresponde al estrato socio económico: DOS (2) BAJO

NOTA: En la copia se adhiere y anula la estampilla pro-hospital \$2.200 (Según resolución número 1627 de diciembre de 2005 y (Decreto 0832 del 14 de diciembre de 2015) y pro-desarrollo de \$2.200 (Ordenanza 0031 de 2004, Decreto 199 de 28 de febrero de 2005. Artículo 11 Literal B y C. y (Decreto 0831 del 14 de diciembre del 2015)

Este certificado tendrá vigencia por tres (3) meses a partir de su expedición.


CLAUDIA MILENA HINCAPIÉ ALVAREZ
SUBDIRECTORA

Revisó/ Jairo A. O
Elaboró Deyanira G



R-AM-PGG-001 Versión 9
Fecha: 04/01/2016


Armenia
Más ciudad



Centro Administrativo Municipal CAM, piso 3 Tel - (6)7417100 Ext. 308, 310 CP.630004
Correo Electrónico: planeacion@armenia.gov.co

Doris Lisbe Bedoya
X - 41903829 A.O



SOLICITUD DE ESTRATO SOCIOECONÓMICO

Departamento Administrativo de Planeación
Proceso Planificación y Ordenamiento del Territorio

Código: R-DP-POT-EST-011

Fecha: 17/03/2014

Versión: 003

Página 1 de 2

Fecha:

29 MAR 2016

Hora:

Solicitante y/o Propietario

José Mario Prader

Trámite ante: EPA

EDeq ☒

TELECOM

☒

GASES DEL QUINDÍO

OTRA

☒

No. Ficha catastral

01-03-0000-1245-0012-0000-00000

Estrato

1

Dirección

H2.13. con 8. La Cecilia

Elaboró:

Dejanira

Revisó y Aprobó:

Jamila

Centro Administrativo Municipal CAM, piso 3 Tel - (6) 741 71 00 Ext. 318, 320

53

303



MUNICIPIO DE ARMENIA
NIT. 890.000.464-3



IMPUESTO PREDIAL UNIFICADO
SOBRETASA AMBIENTAL Y SOBRETASA BOMBERIL
CUENTA DE COBRO No.

7346387

01. INFORMACIÓN DEL PREDIO

NIT o C.C.: 97112618121
TELÉFONO:
NOMBRE: CRISTIAN CAMILO PRADA RAMIREZ
DIRECCIÓN: MZ 13 CS 8 CIUADELA LA CECILIA
DIRECCIÓN COBRO:

03. DATOS PREDIO

FICHA CÓDIGO:
AVALUO ACTUAL: 01-03-00-00-1245-0019-0-00-00-0000

02. PERÍODO DE COBRO

PAGO AÑO: 51.609 PAGO TRIMESTRE: 6.921
FECHA DE EXPEDICIÓN: 12 FEB 2016 FECHA DE VENC.: 31 MAR 2016
ESTRATO: PERÍODO COBRADO: ENE-MAR 2016
DESTINACIÓN: CÓDIGO POSTAL:

04. DETALLE DE LA DEUDA

CONCEPTO	VIGENCIA	AVALUO	VALOR
Predial	2015	9,336,000	9,336
Recargos predial	2015	0	604
Sobretasa Ambiental	2015	9,336,000	14,004
Recargos S. Ambiental	2015	0	904
Sobretasa Bomberil	2015	0	934
Recargo Bomberos	2015	0	60
TOTALES			25,842

05. RESUMEN

CONCEPTO	TOTAL TRIMESTRE	TOTAL AÑO
Saldo Anterior:	25,842	25,842
Sobretasa Ambiental	3,714	14,856
Sobretasa Bomberil	291	1,167
Predial	2,916	11,670
Menos Descuento:		1,926
TOTALES	32,763	51,609

06. OBSERVACIONES

TESORERO (a) GENERAL

PAGUE CON EL 15% DE DESCUENTO HASTA EL 31 DE MARZO DE 2016.
DESCARGUE Y PAGUE SU FACTURA POR EL PORTAL TRIBUTARIO www.armenia.gov.co

- CONTRIBUYENTE -



MUNICIPIO DE ARMENIA
NIT. 890.000.464-3

IMPUESTO PREDIAL UNIFICADO
CUENTA DE COBRO No.

7346387

fap-500145427

NOMBRE: CRISTIAN CAMILO PRADA RAMIREZ
NIT o C.C.: 97112618121
DIRECCIÓN: MZ 13 CS 8 CIUADELA LA CECILIA
FICHA CATASTRAL:

01-03-00-00-1245-0019-0-00-00-0000

LIQUIDACIÓN

Impuesto Predial año: (Avalúo / 1000) * Tarifa
Valor Sobretasa Ambiental año = (Avalúo / 1000) * 1.5
Valor Sobretasa Bomberil = 10% del Impuesto Predial
TARIFAS - ACUERDO 017 / 2012
ESTRATIFICACIÓN - Dpt. ADMINISTRATIVO DE PLANEACIÓN
AVALUO Y DESTINO - IGAC

Pago TOTAL PERIODO

32,763



Pago TOTAL AÑO

51,609



PUNTOS DE PAGO

BANCO DE OCCIDENTE	BANCOOMEVA
CAJA SOCIAL	PICHINCHA
SUDAMERIS	CORPBANCA
COLPATRIA	BOGOTA
DAVIVIENDA	POPULAR
BANCOLOMBIA	

Si su cuenta de cobro no llega, reclámela, lo anterior no lo exime de pagar el recargo correspondiente. Para la expedición del Paz y Salvo debe tener pago el Impuesto Predial Unificado hasta DICIEMBRE 31 DE LA VIGENCIA ACTUAL y haber cancelado ÚNICAMENTE EN LA TESORERÍA MUNICIPAL.



Departamento Administrativo de Planeación

DP-POT-EST-303

Armenia, 30 de marzo del 2016

EL DEPARTAMENTO ADMINISTRATIVO DE PLANEACIÓN

C E R T I F I C A :

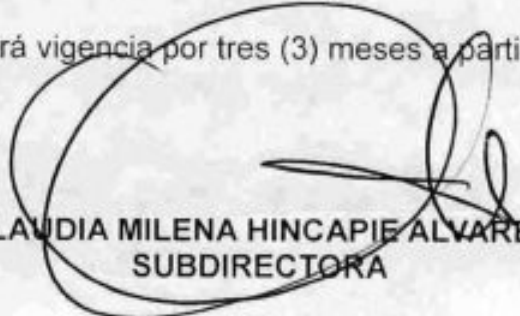
Que el predio ubicado en: MZ 13 CASA 8 LA CECILIA

Ficha Catastral No: 01-03-0000-1245-0019-0000-00000

Corresponde al estrato socio económico: UNO (I) BAJO -BAJO

NOTA: En la copia se adhiere y anula la estampilla pro-hospital \$2.200 (Según resolución número 1627 de diciembre de 2005 y (Decreto 0832 del 14 de diciembre de 2015) y pro-desarrollo de \$2.200 (Ordenanza 0031 de 2004, Decreto 199 de 28 de febrero de 2005, Artículo 11 Literal B y C. y (Decreto 0831 del 14 de diciembre del 2015)

Este certificado tendrá vigencia por tres (3) meses a partir de su expedición.


CLAUDIA MILENA HINCAPIÉ ALVAREZ
SUBDIRECTORA

Revisó/ Jairo A. O
Elaboró Deyanira G



Centro Administrativo Municipal CAM, piso 3 Tel – (6)7417100 Ext. 308, 310 CP.630004
Correo Electrónico: planeacion@armenia.gov.co

Jose Mario Ochoa
7545742
X



SOLICITUD DE ESTRATO SOCIOECONÓMICO

Departamento Administrativo de Planeación
Proceso Planificación y Ordenamiento del Territorio

Código: R-DP-POT-EST-011

Fecha: 17/03/2014

Versión: 003

Página 1 de 2

Fecha: 29 MAR 2016

Hora:

Solicitante y/o Propietario Glauco Cecilia Pérez Quiróga

Trámite ante: EPA ☒ EDEQ ☒ TELECOM ☒ GASES DEL QUINDÍO ☒ OTRA ☒

No. Ficha catastral 01-03-0000-1219-0012-0000-000000 Estrato 1

Dirección MZ. 35- Casa 5. La Cecilia

Elaboró: Reyquiró

Revisó y Aprobó: [Signature]



Departamento Administrativo de Planeación

DP-POT-EST-305

Armenia, 30 de marzo del 2016

EL DEPARTAMENTO ADMINISTRATIVO DE PLANEACIÓN

C E R T I F I C A:

Que el predio ubicado en: MZ 35 CASA 5 LA CECILIA

Ficha Catastral No: 01-03-0000-1219-0012-0000-00000

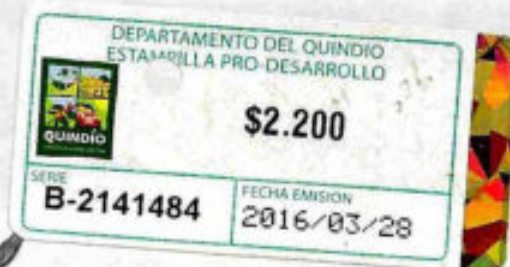
Corresponde al estrato socio económico: UNO (I) BAJO -BAJO

NOTA: En la copia se adhiere y anula la estampilla pro-hospital \$2.200 (Según resolución número 1627 de diciembre de 2005 y (Decreto 0832 del 14 de diciembre de 2015) y pro-desarrollo de \$2.200 (Ordenanza 0031 de 2004, Decreto 199 de 28 de febrero de 2005. Artículo 11 Literal B y C. y (Decreto 0831 del 14 de diciembre del 2015)

Este certificado tendrá vigencia por tres (3) meses a partir de su expedición.


CLAUDIA MILENA HINCAPIÉ ALVAREZ
SUBDIRECTORA

Revisó/ Jairo A. O
Elaboró Deyanira G



ARM-PCG-001 Version 9
Fecha: 04/01/2016

Armenia
Más ciudad



Centro Administrativo Municipal CAM, piso 3 Tel - (6)7417100 Ext. 308, 310 CP 630004
Correo Electrónico: planeacion@armenia.gov.co

X-
Gloria Cecilia Pérez Quiroga
52085321 Bt:



SOLICITUD DE ESTRATO SOCIOECONÓMICO

Departamento Administrativo de Planeación
Proceso Planificación y Ordenamiento del Territorio

Código: R-DP-POT-EST-011

Fecha: 17/03/2014

Versión: 003

Página 1 de 2

Fecha: 28 MAR 2018

Hora: _____

Solicitante y/o Propietario William Orozco

Tramite ante: EPA ☒ EDEQ ☒ TELECOM ☒ GASES DEL QUINDIO ☒ OTRA ☒

No. Ficha catastral 01-01-0000-0976-0923-9000-00045 Estrato 3

Dirección MZ S. 009. 46-47. 58. piso. 1 etapa. 2.
vib. manantial

Elaboró: _____

Revisó y Aprobó: jose

Centro Administrativo Municipal CAM, piso 3 Tel - (6) 741 71 00 Ext. 318, 320



Alcaldia de Armenia
Nit: 890.000.464-3
DEPARTAMENTO ADMINISTRATIVO DE HACIENDA
CERTIFICADO DE PAZ Y SALVO
Nro.: 20167390

EL SUSCRITO TESORERO GENERAL DEL MUNICIPIO DE ARMENIA

CERTIFICA QUE :

Propietario : CIEN POR CIENTO CONSTRUCTORA S A
Identificacion : 900435863-1
Direccion : MZ S C 46 47 58 P 1 ET II UR MANAN
Tipo de Impuesto : 01 Predial Unificado

Sujeto de Impuesto	Direccion	Avaluo / Base G
0101000009760923900000045	MZ S C 46 47 58 P 1 ET II UR MANAN	1,337,000.00

Fecha de Expedicion : 28-03-2016
Fecha de Vigencia : 31-12-2016
Destinacion : 01 Venta

SE ENCUENTRA A PAZ Y SALVO POR CONCEPTO DEL PAGO DE IMPUESTO Predial Unificado HASTA LA FECHA DE VIGENCIA 31 de Diciembre de 2016

Detalle

Para constancia de lo anterior se firma en Armenia a los 28 dias del mes de Marzo de 2016

Teniendo en cuenta el Decreto 199 de 2005, En las copias se adhiere y anula la estampilla Pro-desarrollo de \$2200 (Decreto N. 0832 de Diciembre 14 de 2015) Y se anula estampilla Pro-hospital de \$2200 (Decreto N.0831 de Diciembre 14 de 2015)

La informacion emitida corresponde a la realidad procesal evidente al momento de la emision de este paz y salvo, situacion que es conocida por el contribuyente, aclarando que dadas las actuales condiciones de actualizacion catastral, lo reportado puede sufrir modificaciones, generando mayores valores a pagar.

Notificado y aceptado por el contribuyente

Firma y Sello del responsable



Departamento Administrativo de Planeación

DP-POT-EST-306

Armenia, 30 de marzo del 2016

EL DEPARTAMENTO ADMINISTRATIVO DE PLANEACIÓN

C E R T I F I C A:

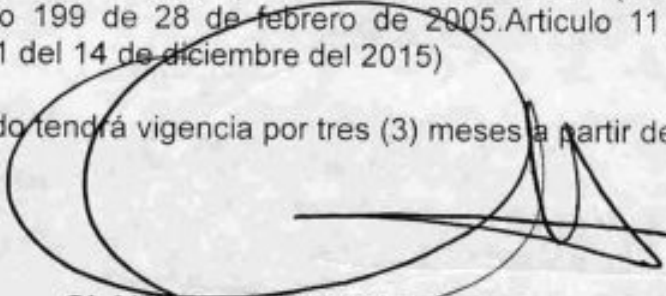
Que el predio ubicado en: MZ 5 CASA 46 47-58- PISO 1 ETAPA 2
MANANTIALES

Ficha Catastral No: 01-01-0000-0976-0923-9000-00045

Corresponde al estrato socio económico: TRES (3) MEDIO BAJO

NOTA: En la copia se adhiere y anula la estampilla pro-hospital \$2.200 (Según resolución número 1627 de diciembre de 2005 y (Decreto 0832 del 14 de diciembre de 2015) y pro-desarrollo de \$2.200 (Ordenanza 0031 de 2004, Decreto 199 de 28 de febrero de 2005. Artículo 11 Literal B y C. y (Decreto 0831 del 14 de diciembre del 2015)

Este certificado tendrá vigencia por tres (3) meses a partir de su expedición.


CLAUDIA MILENA HINCAPIE ALVAREZ
SUBDIRECTORA

Revisó/ Jairo A. O
Elaboró Deyanira G



R-AM-PGG-001 Versión 9
Fecha: 04/01/2016





SOLICITUD DE ESTRATO SOCIOECONÓMICO

Departamento Administrativo de Planeación
Proceso Planificación y Ordenamiento del Territorio

Código: R-DP-POT-EST-011

Fecha: 17/03/2014

Versión: 003

Página 1 de 2

Fecha: 28 MAR 2016

Hora: 3:07

Solicitante y/o Propietario: Macua Herminia

Tono

Trámite ante: EPA ☒ EDEQ ☒ TELECOM ☒ GASES DEL QUINDÍO ☒ OTRA ☒

No. Ficha catastral: Calle 61. 6-130-Villa

Dirección: Experiencia: Bldg: 14. App: 101

Estrato: 1

01-01-0000-1152-0024-9010-10001

Elaboró: [Firma]

Revisó y Aprobó: [Firma]

Centro Administrativo Municipal CAM, piso 3 Tel - (6) 741 71 00 Ext. 318, 320



MUNICIPIO DE ARMENIA
NIT. 890.000.464-3

Armenia
Más ciudad
ALCALDÍA de ARMENIA

IMPUESTO PREDIAL UNIFICADO
SOBRETASA AMBIENTAL Y SOBRETASA BOMBERIL
CUENTA DE COBRO No. 7377006

fapr-500169441

01. INFORMACIÓN DEL PREDIO

NIT o C.C.: 36270802
TELÉFONO:
NOMBRE: MARIA HERMINIA TORO RIAL PE
DIRECCIÓN: C 61 6 130 UR VILLA ESPERANZA BQ IV AP 101
DIRECCIÓN COBRO: C 61 6 130 UR VILLA ESPERANZA BQ IV AP 101

03. DATOS PREDIO

FICHA CÓDIGO: 01-01-00-00-1152-0024-9-01-01-0001

AVALUO ACTUAL: 12,520,000

02. PERÍODO DE COBRO

PAGO AÑO: 6,983
PAGO TRIMESTRE: 0
FECHA DE EXPEDICIÓN: 17 MAR 2016
FECHA DE VENC.: 31-MAR-2016
ESTRATO: 02
PERÍODO COBRADO: ENE-MAR/2016
DESTINACIÓN: A
CÓDIGO POSTAL:

04. DETALLE DE LA DEUDA

CONCEPTO	VIGENCIA	AVALUO	VALOR
Predial	2015	12,155,000	5,700
Sobretasa Ambiental	2015	12,155,000	713
Sobretasa Bomberil	2015	0	570

05. RESUMEN

CONCEPTO	TOTAL TRIMESTRE	TOTAL AÑO
Saldo Anterior:	6,983	6,983
CERTIFICADO ESTRATIFICACIÓN 3 PISO DEL CAM. PLANEACIÓN		
Menos Descuento:		0

TOTALES 6,983 6,983 6,983

06. OBSERVACIONES

TESORERO (a) GENERAL

PAGUE CON EL 15% DE DESCUENTO HASTA EL 31 DE MARZO DE 2016.
DESCARGUE Y PAGUE SU FACTURA POR EL PORTAL TRIBUTARIO www.armenia.gov.co

- CONTRIBUYENTE -

Impuestos Plus Fecha Ingresión: 17-MAR-2016 16:15



MUNICIPIO DE ARMENIA
NIT. 890.000.464-3
IMPUESTO PREDIAL UNIFICADO
CUENTA DE COBRO No. 7377006
fapr-500169441

NOMBRE: MARIA HERMINIA TORO RIAL PE
NIT o C.C.: 36270802
DIRECCIÓN: C 61 6 130 UR VILLA ESPERANZA BQ IV AP 101
FICHA CATASTRAL: 01-01-00-00-1152-0024-9-01-01-0001

Pago TOTAL PERIODO 6,983



(415)7709998002159(8020)0000000000007377006(3900)00000006983(96)20160331
Pago TOTAL AÑO 6,983



(415)7709998002159(8020)0000000000007377006(3900)00000006983(96)20160331

LIQUIDACIÓN

Impuesto Predial año: (Avalúo / 1000) * Tarifa
Valor Sobretasa Ambiental año = (Avalúo / 1000) * 1.5
Valor Sobretasa Bomberil = 10% del Impuesto Predial
TARIFAS - ACUERDO 017 / 2012
ESTRATIFICACIÓN - Dpl ADMINISTRATIVO DE PLANEACIÓN
AVALUO Y DESTINO - IGAC

PUNTOS DE PAGO

BANCO DE OCCIDENTE	BANCOOMEVA
CAJA SOCIAL	PICHINCHA
SUDAMERIS	CORPBANCA
COLPATRIA	BOGOTA
DAVIVIENDA	POPULAR
BANCOLOMBIA	

Si su cuenta de cobro no llega, reclámela, lo anterior no lo exime de pagar el recargo correspondiente. Para la expedición del Paz y Salvo debe presentar la Cuenta de Cobro y la liquidación hasta NOVIEMBRE 31 DE LA VIGENCIA ACTUAL y haber cancelado ÚNICAMENTE EN LA TESORERÍA MUNICIPAL.



Departamento Administrativo de Planeación

DP-POT-EST-307

Armenia, 04 de Abril del 2016

EL DEPARTAMENTO ADMINISTRATIVO DE PLANEACIÓN

C E R T I F I C A:

Que el predio ubicado en: CALLE 61 No. 6-130 VILLA ESPERANZA
BLOQUE 4 APTO 101

Ficha Catastral No: 01-01-0000-1152-0024-9010-10001

Corresponde al estrato socio económico: UNO (I) BAJO -BAJO

NOTA: En la copia se adhiere y anula la estampilla pro-hospital \$2.200 (Según resolución número 1627 de diciembre de 2005 y (Decreto 0832 del 14 de diciembre de 2015) y pro-desarrollo de \$2.200 (Ordenanza 0031 de 2004, Decreto 199 de 28 de febrero de 2005, Artículo 11 Literal B y C. y (Decreto 0831 del 14 de diciembre del 2015)

Este certificado tendrá vigencia por tres (3) meses a partir de su expedición.

CLAUDIA MILENA HINCAPIE ALVAREZ
SUBDIRECTORA

Revisó/ Jairo A. O
Elaboró Deyanira G



R-AM-PGG-001 Versión 1.0
Fecha: 04/01/2015

Armenia
Más ciudad

Centro Administrativo Municipal CAM, piso 3 Tel - (6)7417100 Ext. 308, 310 CP.630004

Correo Electrónico: planeacion@armenia.gov.co

+ maria emilia toro 30270802



SOLICITUD DE ESTRATO SOCIOECONÓMICO

Departamento Administrativo de Planeación
Proceso Planificación y Ordenamiento del Territorio

Código: R-DP-POT-EST-011

Fecha: 17/03/2014

Versión: 003

Página 1 de 2

Fecha: 28 MAR 2014

Hora:

308

Solicitante y/o Propietario Mba Iván Botero

Trámite ante: EPA ☒ EDEQ ☒ TELECOM ☒ GASES DEL QUINDÍO ☒ OTRA ☒

No. Ficha catastral 01-01-0000-1060-0016-0000-00000
Estrato 3

Dirección MZ-37. Casa 18. Eta. 10. Ciudadela Pto.

Espero

Elaboró: Beydier

Revisó y Aprobó:

[Signature]



MUNICIPIO DE ARMENIA
SECRETARÍA DE HACIENDA
IMPUESTOS MUNICIPALES
NIT. 890.000.464-3
CAM - Piso 1ro.

No. 1674167 A

COMPROBANTE DE INGRESO

IMPUESTO PREDIAL UNIFICADO

Documento 01502 1674167 Caja: 502 Valor Pagado 52,635.00
Fecha 01-JUL-2015

Sujeto 01 01010000106000160000000000 Avaluo: 11,775,000.00 Estrato: 3
Terceros: ALBA LUCIA BOTERO GONZALEZ

Dirección MZ 37 CS 18 ET IV UR CIUDADELA PUE
Dir. Cobro MZ 37 LD 18 ET IV UR CIUDADELA PUE


Acuerdo : -
Obra : .

Concepto	Valor	Periodo	Valor
004 Sobretasa Ambiental	17663	2015	52,635.00
001 Predial	35325		
010 Sobretasa Bomberil	3533	Total:	52,635.00
Valor a Favor:	0.00	Dcto.	3,886.00

Servicio DIC 2015

Elaboro VCGAVI - VIVIANA CAROLINA GAVIRIA
Terminal WERIKSAEARMENIA:SAE

Fecha del Sistema
01-JUL-2015 11:10 AM



Estimado Contribuyente:
Verifique que el número de la
ficha catastral y el valor del
timbre corresponda a la
transacción.
Este recibo no es válido sin la
impresión del timbre o firma y
sello del cajero.



Departamento Administrativo de Planeación

DP-POT-EST-308

Armenia, 30 de marzo del 2016

EL DEPARTAMENTO ADMINISTRATIVO DE PLANEACIÓN

C E R T I F I C A:

Que el predio ubicado en: MZ 37 CASA 18 ETAPA 4 CIUDADELA PUERTO ESPEJO

Ficha Catastral No: 01-01-0000-1060-0016-0000-00000

Corresponde al estrato socio económico: TRES (3) MEDIO BAJO

NOTA: En la copia se adhiere y anula la estampilla pro-hospital \$2.200 (Según resolución número 1627 de diciembre de 2005 y (Decreto 0832 del 14 de diciembre de 2015) y pro-desarrollo de \$2.200 (Ordenanza 0031 de 2004, Decreto 199 de 28 de febrero de 2005. Artículo 11 Literal B y C. y (Decreto 0831 del 14 de diciembre del 2015)

Este certificado tendrá vigencia por tres (3) meses a partir de su expedición.

CLAUDIA MILENA HINCAPIE ALVAREZ
SUBDIRECTORA

Revisó: Jairo A. O.
Elaboró: Deyanira G.



Armenia
Más ciudad

Centro Administrativo Municipal CAM, piso 3 Tel – (6)7417100 Ext. 308, 310 CP 630004
Correo Electrónico: planeacion@armenia.gov.co



SOLICITUD DE ESTRATO SÓCIOECONÓMICO

Departamento Administrativo de Planeación
Proceso Planificación y Ordenamiento del Territorio

Código: R-DP-POT-EST-011

Fecha: 17/03/2014

Versión: 003

Página 1 de 2

Fecha:

29 MAR 2016

Hora:

Solicitante y/o Propietario

José Vicente Rojas

Trámite ante: EPA



EDEQ



TELECOM



CASES DEL QUINDÍO



OTRA



No. Ficha catastral

01-02-0000-0111-0009-0000-00000

Estrato

1

Dirección

Calb. 32-PO-28/14/16. Barrio Santander

Elaboró:

Regina

Revisó y Aprobó:

[Signature]



MUNICIPIO DE ARMENIA
SECRETARÍA DE HACIENDA
IMPUESTOS MUNICIPALES
NIT. 890.000.464-3

CAM - Piso 1ro
CUMPLIMIENTO DE INGRESO

No. 1669896 A

IMPUESTO PREDIAL UNIFICADO

Documento 01502 1669896
Fecha 27-MAY-2015

Cajas: 502 Valor Pagado 1,068,917.00

Sujeto 01 01020000011100090000000000 Avaluos: 673,000.00 Estrato: 0
Tercero: JULIO VICENTE ROJAS GUALTEROS

Dirección C 32 25 14 16 BR SANTANDER
Dir. Cobro C 32 25 14/16

Acuerdo : -
Obra : -


Concepto	Valor	Periodo	Valor
002 Recargos predial	316188	2011	248,601.20
003 Papelería	30300	2015	6,339.80
010 Sobretasa Bomberil	48736.8	2007	214,608.00
001 Predial	487391.2	2012	12,691.00
004 Sobretasa Ambiental	34844	2013	8,169.00
005 Recargos S.Ambiental	120437	2010	211,860.00
015 Recargo Bomberos	31612	2014	7,202.00
Valor a Favor	.00	2008	185,037.00
		2009	174,409.00
		Total:	1,068,917.00
		Dcto.	592.00

Observacio DIC 2015

Elabora VCGAVI - VIVIANA CAROLINA GAVIRIA
Terminal WORK\SAEARMENIA:SAE

Fecha del Sistema
27-MAY-2015 11:13 AM

Estimado Contribuyente:
Verifique que el número de la
fecha catastral y el valor del
timbre corresponda a la
transacción.
Este recibo no es válido sin la
impresión del timbre o firma y
sello del cajero.





Departamento Administrativo de Planeación

DP-POT-EST-309

Armenia, 30 de marzo del 2016

EL DEPARTAMENTO ADMINISTRATIVO DE PLANEACIÓN

C E R T I F I C A:

Que el predio ubicado en: CALE 32 No. 25/14/16 BARRIO SANTANDER

Ficha Catastral No: 01-02-0000-0111-0009-0000-00000

Corresponde al estrato socio económico: UNO (I) BAJO -BAJO

NOTA: En la copia se adhiere y anula la estampilla pro-hospital \$2.200 (Según resolución número 1627 de diciembre de 2005 y (Decreto 0832 del 14 de diciembre de 2015) y pro-desarrollo de \$2.200 (Ordenanza 0031 de 2004, Decreto 199 de 28 de febrero de 2005. Artículo 11 Literal B y C. y (Decreto 0831 del 14 de diciembre del 2015)

Este certificado tendrá vigencia por tres (3) meses a partir de su expedición.


CLAUDIA MILENA HINCAPIE ALVAREZ
SUBDIRECTORA

Revisó/ Jairo A. O
Elaboró Deyanira G



R-AM-PGG-001 Versión 9
Fecha: 04/01/2016

Armenia
Más ciudad



Centro Administrativo Municipal CAM, piso 3 Tel – (6)7417100 Ext. 308, 310 CP.630004
Correo Electrónico: planeacion@armenia.gov.co

X
María del Carmen Zamudio
411921.078 Arm



SOLICITUD DE ESTRATO SOCIOECONÓMICO

Departamento Administrativo de Planeación
Proceso Planificación y Ordenamiento del Territorio

Código: R-DP-POT-EST-011

Fecha: 17/03/2014

Versión: 003

Página 1 de 2

Fecha: 29 MAR 2018

Hora: _____

BVO

Solicitante y/o Propietario Sonilma Hana Pacheco

Tramite ante: EPA ☒ EDEQ ☒ TELECOM ☒ GASES DEL QUINDÍO ☒ OTRA ☒

No. Ficha catastral 01-01-0000-0988-0015-0000-00000 Estrato 2

Dirección HZ-C. Lote 7 Etapa III Verano 2 II

Elaboró: *[Signature]*

Revisó y Aprobó: *[Signature]*

Si su cuenta de cobro no llega, réclámela, lo anterior no lo exime de pagar el recargo correspondiente. Para la expedición del Paz y Salvo debe haber cancelado ÚNICAMENTE EN LA TESORERÍA MUNICIPAL.



SOLICITUD DE ESTRATO SOCIOECONÓMICO

• Departamento Administrativo de Planeación
Proceso Planificación y Ordenamiento del Territorio

Código: R-DP-POT-EST-011

Fecha: 17/03/2014

Versión: 003

Página 1 de 2

Fecha:

12 9 MAR 2018

Hora:

211

Solicitante y/o Propietario

Jose Unel Montenegro

Tramite ante: EPA

☒

EDEQ

☒

TELECOM

☒

GASES DEL QUINDÍO

☒

OTRA

☒

No. Ficha catastral

00-02-0000-0000-4437-0000-0000-0000

Estrato

4

Dirección

Lote 14. planeación. La Paz. Pto Espejo

Elaboró:

Deegannina

Revisó y Aprobó:

pujo



NIT. 090.000.404-3
CAM - Piso 1ro.

No. 1700638 A

COMPROBANTE DE INGRESO

IMPUESTO PREDIAL UNIFICADO

Documento 01508 1700638 Caia: 508 Valor Pagado 47,141.00
Fecha 28-ENE-2016

Sujeto 01 00020000000044370000000000 Avaluo: 2,864,000.00 Estratos: 4
Terceros: MARGARITA APARICIO DROZCO
Dirección LD 14 PARCELACION LA PAZ PUERTO ES Acuerdo: -
Dir. Cobro LD 14 PARCELACION LA PAZ PUERTO ES Obra: ..

Concepto	Valor	Periodo	Valor
1001 Predial	45824	2016	47,141.00
1010 Sobretasa Bomberil	4582		
1004 Sobretasa Ambiental	4296	Total:	47,141.00
		Dcto.	7,561.00
Valor a Favor:	0.00		
Observacio			

Elaboro 109493 -- MARIO ANDRES GOMEZ GONZALEZ
Terminal WORK\SAE2-PC:Administrador

Fecha del Sistema
28-ENE-2016 04:31 PM

23 ENE 2016

Estimado Contribuyente:
Verifique que el número de la
ficha catastral y el valor del
timbre corresponda a la
transacción.
Este recibo no es válido sin la
Impresión del timbre o firma y
sello del cajero.

estrate socio económico
pro ospital pro desarrollo



Departamento Administrativo de Planeación

DP-POT-EST-311

Armenia, 30 de marzo del 2016

EL DEPARTAMENTO ADMINISTRATIVO DE PLANEACIÓN

C E R T I F I C A:


Que el predio ubicado en: LOTE 14 PARCELACION LA PAZ PUERTO ESPEJO

Ficha Catastral No: 00-02-0000-0000-4437-0000-00000


Corresponde al estrato socio económico: CUATRO (4) MEDIO

NOTA: En la copia se adhiere y anula la estampilla pro-hospital \$2.200 (Según resolución número 1627 de diciembre de 2005 y (Decreto 0832 del 14 de diciembre de 2015) y pro-desarrollo de \$2.200 (Ordenanza 0031 de 2004, Decreto 199 de 28 de febrero de 2005, Artículo 11 Literal B y C. y (Decreto 0831 del 14 de diciembre del 2015)

Este certificado tendrá vigencia por tres (3) meses a partir de su expedición.


CLAUDIA MILENA HINCAPIE ALVAREZ
SUBDIRECTORA

Revisó: Jairo A. O
Elaboró: Deyanira G



Centro Administrativo Municipal CAM, piso 3 Tel – (6)7417100 Ext. 308, 310 CP 630004
Correo Electrónico: planeacion@armenia.gov.co

X *Magdalena Ospina Oviedo*
24673068



SOLICITUD DE ESTRATO SOCIOECONÓMICO

Departamento Administrativo de Planeación
Proceso Planificación y Ordenamiento del Territorio

Código: R-DP-POT-EST-011

Fecha: 17/03/2014

Versión: 003

Página 1 de 2

Fecha:

29 MAR 2016

Hora:

Solicitante y/o Propietario

Tatiana Maria Condona

Trámite ante: EPA

☒

EDEQ

☒

TELECOM

☒

GASES DEL QUINDÍO

☒

OTRA

No. Ficha catastral

01.03-0000-1312-0011-0000-0000

Estrato

2

Dirección

M2-A. Casa 11 = Quintas de la Manica

Elaboró:

mpu

Revisó y Aprobó:

mpu



MUNICIPIO DE ARMENIA
SECRETARÍA DE HACIENDA
IMPUESTOS MUNICIPALES

NIT. 890.000.464-3

CAM PISO 1ro DE INGRESO

No. 1674479 A

IMPUESTO PREDIAL UNIFICADO

Documento 01502 1674479 Caja: 502 Valor Pagado 24,267.00
Fecha 03-JUL-2015

Avaluo: 9,746,000.00 Estrato: 2
Sujeto 01 0103000013120011000000000 TATIANA MARIA CARDONA PELAEZ

Tercero:

Dirección MZ A CS 11 UR QUINTAS DE LA MARINA

Acuerdo : -

Dir. Cobro MZ A CS 11 UR QUINTAS DE LA MARINA

Obra : -

Concepto	Valor	Periodo	Valor
1004 Sobretasa Ambiental	14619	2015	24,267.00
1010 Sobretasa Bomberil	975		
1001 Predial	9746	Total:	24,267.00
		Dcto.	1,073.00
Valor a Favor:	0.00		


Observacio DIC 2015

Elaboro VCGAVI -- VIVIANA CAROLINA GAVIRIA

Fecha del Sistema

Terminal WORK\SAEARMENIA:SAE

03-JUL-2015 04:06 PM



Estimado Contribuyente:

Verifique que el número de la
ficha catastral y el valor del
timbre corresponda a la
transacción.

Este recibo no es válido sin la
impresión del timbre o firma y
sello del cajero.

28



Departamento Administrativo de Planeación

DP-POT-EST-312

Armenia, 30 de marzo del 2016

EL DEPARTAMENTO ADMINISTRATIVO DE PLANEACIÓN

C E R T I F I C A:

Que el predio ubicado en: MZ A CAS 11 QUINTAS DE AL MARINA

Ficha Catastral No: 01-03-0000-1312-0011-0000-00000

Corresponde al estrato socio económico: DOS (2) BAJO

NOTA: En la copia se adhiere y anula la estampilla pro-hospital \$2.200 (Según resolución número 1627 de diciembre de 2005 y (Decreto 0832 del 14 de diciembre de 2015) y pro-desarrollo de \$2.200 (Ordenanza 0031 de 2004, Decreto 199 de 28 de febrero de 2005, Artículo 11 Literal B y C. y (Decreto 0831 del 14 de diciembre del 2015)

Este certificado tendrá vigencia por tres (3) meses a partir de su expedición.


CLAUDIA MILENA HINCAPIÉ ALVAREZ
SUBDIRECTORA

Revisó/ Jairo A. O
Elaboró Deyanira G



R-AM-PGG-001 Versión 9
Fecha: 04/01/2016

Armenia
Más ciudad

Centro Administrativo Municipal CAM, piso 3 Tel – (6)7417100 Ext. 308, 310 CP.630004
Correo Electrónico: planeacion@armenia.gov.co

X Edelmira Vega

23912912



SOLICITUD DE ESTRATO SOCIOECONÓMICO

Departamento Administrativo de Planeación
Proceso Planificación y Ordenamiento del Territorio

Código: R-DP-POT-EST-011

Fecha: 17/03/2014

Versión: 003

Página 1 de 2

Fecha: 29 MAR 2016

Hora: _____

Solicitante y/o Propietario Quirora Osonio

Trámite ante: EPA ☒ EDEQ ☒ TELECOM ☒ GASES DEL QUINDÍO ☒ OTRA ☒

No. Ficha catastral 01-01-1388-0026-000

Estrato 2

Dirección MZ-85-Cosa 12. La Fachada

Elaboró: Neeruvia

Revisó y Aprobó: [Signature]



MUNICIPIO DE ARMENIA
NIT. 890.000.464-3



IMPUESTO PREDIAL UNIFICADO
SOBRETASA AMBIENTAL Y SOBRETASA BOMBERIL
CUENTA DE COBRO No. 6595008

fapr-20136887

01. INFORMACIÓN DEL PREDIO		02. PERÍODO DE COBRO	
NIT o C.C:	7508789	TELÉFONO:	
NOMBRE:	DURAN CASTELLANOS GILDARDO		
DIRECCIÓN:	MZ 85 CS 12 UR LA FACHADA		
DIRECCIÓN COBRO:	MZ 85 CS 12 UR LA FACHADA		
03. DATOS PREDIO		PAGO AÑO: 520,886	
FICHA CÓDIGO:	01-01-1388-0026-000	PAGO TRIMESTRE:	15,820
AVALUO ACTUAL:	12,170,000	FECHA DE EXPEDICIÓN:	15 MAY 2014
		FECHA DE VENC.:	27-JUN-2014
		ESTRATO:	2
		PERÍODO COBRADO:	ABR-JUN/2014
		DESTINACIÓN:	A
		CÓDIGO POSTAL:	

04. DETALLE DE LA DEUDA				05. RESUMEN		
CONCEPTO	VIGENCIA	AVALUO	VALOR	CONCEPTO	TOTAL TRIMESTRE	TOTAL AÑO
Predial	2011	12,166,000	85,162	Saldo Anterior:	490,583	490,583
Recargos predial	2011	0	115,726	Predial	6,084	12,170
Papelería	2011	0	5,400	Sobretasa Ambiental	9,127	18,256
Sobretasa Ambiental	2011	12,166,000	18,249	Sobretasa Bomberil	609	1,217
Recargos S.Ambiental	2011	0	24,801			
Predial	2012	11,309,000	72,163			
Recargos predial	2012	0	35,689			
Papelería	2012	0	5,700			
Sobretasa Ambiental	2012	11,309,000	16,964			
Recargos S.Ambiental	2012	0	7,633			
Predial	2013	11,762,000	35,286			
Recargos predial	2013	0	5,068			
Sobretasa Ambiental	2013	11,762,000	17,643			
Recargos S.Ambiental	2013	0	2,586			
Sobretasa Bomberil	2011	0	8,516			
Recargo Bomberil	2011	0	11,580			
Sobretasa Bomberil	2012	0	7,916			
Recargo Bomberil	2012	0	3,564			
Sobretasa Bomberil	2013	0	5,529			
Recargo Bomberil	2013	0	508	Menos Descuento:		1,359
TOTALES			490,583		506,403	520,886

06. OBSERVACIONES

TESORERO (a) GENERAL

[Firma]

- CONTRIBUYENTE -

Requisitos Para Fecha Impresión: 13-JUN-2014 21:18



MUNICIPIO DE ARMENIA
NIT. 890.000.464-3
IMPUESTO PREDIAL UNIFICADO
CUENTA DE COBRO No. 6595008
fapr-201368873

NOMBRE: DURAN CASTELLANOS GILDARDO
NIT o C.C: 7508789
DIRECCIÓN: MZ 85 CS 12 UR LA FACHADA
FICHA CATASTRAL: 01-01-1388-0026-000

Pago TOTAL PERÍODO 506,403



Pago TOTAL AÑO 520,886



LIQUIDACIÓN
Impuesto Predial año = (Avalúo / 1000) * Tarifa
Valor Sobretasa Ambiental año = (Avalúo / 1000) * 1.5
Valor Sobretasa Bomberil = 10% del Impuesto Predial
TARIFAS - ACUERDO 017 / 2012
ESTRATIFICACIÓN - Dpt. ADMINISTRATIVO DE PLANEACIÓN
AVALUO Y DESTINO - IGAC

PUNTOS DE PAGO	
BANCO DE OCCIDENTE	BANCOOMEVA
CAJA SOCIAL	PICHINCHA
SUDAMERIS	CORPBANCA
COLPATRIA	BOGOTA
DAVIVIENDA	POPULAR

* Si su cuenta de cobro no llega, reclámela, lo anterior no lo exime de pagar el recargo correspondiente. Para la expedición del Paz y Salvo debe tener pago el Impuesto Predial Unificado hasta DICIEMBRE 31 DE LA VIGENCIA ACTUAL y haber cancelado ÚNICAMENTE EN LA TESORERÍA MUNICIPAL.



Departamento Administrativo de Planeación

DP-POT-EST-313

Armenia, 30 de marzo del 2016

EL DEPARTAMENTO ADMINISTRATIVO DE PLANEACIÓN

C E R T I F I C A :

Que el predio ubicado en: MZ 85 CASA 12 LA FACHADA

Ficha Catastral No: 01-01-1388-0026-000

Corresponde al estrato socio económico: DOS (2) BAJO

NOTA: En la copia se adhiere y anula la estampilla pro-hospital \$2.200 (Según resolución número 1627 de diciembre de 2005 y (Decreto 0832 del 14 de diciembre de 2015) y pro-desarrollo de \$2.200 (Ordenanza 0031 de 2004, Decreto 199 de 28 de febrero de 2005, Artículo 11 Literal B y C. y (Decreto 0831 del 14 de diciembre del 2015)

Este certificado tendrá vigencia por tres (3) meses a partir de su expedición.


CLAUDIA MILENA HINCAPIE ALVAREZ
SUBDIRECTORA

Revisó/ Jairo A. O.
Elaboró Deyanira G.



R-AM-PGG-001 Versión 9
Fecha: 04/01/2016



Centro Administrativo Municipal CAM, piso 3 Tel - (6)7417100 Ext. 308, 310 CP.630004

Correo Electrónico: planeacion@armenia.gov.co

X - *anexa Osoro Volencia 25013866*



SOLICITUD DE ESTRATO SOCIOECONÓMICO

Departamento Administrativo de Planeación
Proceso Planificación y Ordenamiento del Territorio

Código: R-DP-POT-EST-011

Fecha: 17/03/2014

Versión: 003

Página 1 de 2

Fecha: **29** MAR 2016

Hora: _____

Solicitante y/o Propietario Justo Toro Contreras

Trámite ante: EPA ☒ EDEQ ☒ TELECOM ☒ GASES DEL QUINDÍO ☒ OTRA ☒

No. Ficha catastral 01-07-0000-0207-0072-0000-0000 Estrato 1

Dirección Lote 2. Salvador Allende B.

Elaboró: Regina

Revisó y Aprobó: [Signature]



MUNICIPIO DE ARMENIA
NIT. 890.000.464-3

Armenia
Municipalidad
ALCALDÍA de ARMENIA

IMPUESTO PREDIAL UNIFICADO
SOBRETASA AMBIENTAL Y SOBRETASA BOMBERIL
CUENTA DE COBRO No. 6968453

fapr-201731960

01. INFORMACIÓN DEL PREDIO

NIT o C.C.: 41933638

NOMBRE: LUZ AMPARO SEPULVEDA GIRALDO

TELÉFONO:

DIRECCIÓN: CS-2 (PARTE) UR SALVADOR ALLENDE

DIRECCIÓN COBRO: LO-2 (PARTE) UR SALVADOR ALLENDE B

03. DATOS PREDIO

FICHA CÓDIGO: 01-07-00-00-0209-0022-0-00-00-0000

AVLÍO ACTUAL: 24,561,000

02. PERÍODO DE COBRO

PAGO AÑO:

4,532,992

PAGO TRIMESTRE:

0

FECHA DE EXPEDICIÓN:

20 ABR 2015

FECHA DE VENC.:

30-ABR-2015

ESTRATO:

1

PERÍODO COBRADO:

ABR-JUN/2015

DESTINACIÓN:

A

CÓDIGO POSTAL:

04. DETALLE DE LA DEUDA

CONCEPTO	VIGENCIA	AVLÍO	VALOR
Predial	1999	8,202,000	72,270
Recargos predial	1999	0	150,624
Papejería	1999	0	8,129
Sobretasa Ambiental	1999	8,202,000	12,303
Recargos S.Ambiental	1999	0	128,227
Predial	2000	8,202,000	41,010
Recargos predial	2000	0	83,771
Papejería	2000	0	15,606
Sobretasa Ambiental	2000	8,202,000	12,303
Recargos S.Ambiental	2000	0	125,682
Predial	2001	8,530,000	42,650
Recargos predial	2001	0	85,364
Papejería	2001	0	17,160
Sobretasa Ambiental	2001	8,530,000	12,795
Recargos S.Ambiental	2001	0	128,037
Predial	2002	8,829,000	44,145
Recargos predial	2002	0	86,537
Papejería	2002	0	18,540
Sobretasa Ambiental	2002	8,829,000	13,244
Recargos S.Ambiental	2002	0	129,813
TOTALES		4,532,992	

05. RESUMEN

CONCEPTO	TOTAL TRIMESTRE	TOTAL AÑO
Saldo Anterior:	4,532,992	4,532,992
Menos Descuento:		0
TOTALES	4,532,992	4,532,992

06. OBSERVACIONES

FACTURA VALIDA HASTA EL 30 DE ABRIL 2015..

TESORERO (a) GENERAL

06/12

- CONTRIBUYENTE -

MUNICIPIO DE ARMENIA

4,532,992

Impuesto Predial Fecha Impuesto: 20-ABR-2015 09:52



Departamento Administrativo de Planeación

DP-POT-EST-314

Armenia, 30 de marzo del 2016

EL DEPARTAMENTO ADMINISTRATIVO DE PLANEACIÓN

C E R T I F I C A:

Que el predio ubicado en: LOTE 2 SASLVADOR ALLENDE B

Ficha Catastral No: 01-07-0000-0209-0022-0000-00000

Corresponde al estrato socio económico: UNO (I) BAJO -BAJO

NOTA: En la copia se adhiere y anula la estampilla pro-hospital \$2.200 (Según resolución número 1627 de diciembre de 2005 y (Decreto 0832 del 14 de diciembre de 2015) y pro-desarrollo de \$2.200 (Ordenanza 0031 de 2004, Decreto 199 de 28 de febrero de 2005. Artículo 11 Literal B y C. y (Decreto 0831 del 14 de diciembre del 2015)

Este certificado tendrá vigencia por tres (3) meses a partir de su expedición.

CLAUDIA MILENA HINCAPIE ALVAREZ
SUBDIRECTORA

Revisó: Jairo A. O

Elaboró Deyanira G



R-AM-PGG-001 Versión 9
Fecha: 04/01/2016

Armenia
Más ciudad



Centro Administrativo Municipal CAM, piso 3 Tel - (6)7417100 Ext. 308, 310 CP.630004
Correo Electrónico: planeacion@armenia.gov.co



SOLICITUD DE ESTRATO SOCIOECONÓMICO

Departamento Administrativo de Planeación
Proceso Planificación y Ordenamiento del Territorio

Código: R-DP-POT-EST-011

Fecha: 17/03/2014

Versión: 003

Página 1 de 2

Fecha: 29 MAR 2018

Hora: _____

Solicitante y/o Propietario Yessica Andrea Suarez H.

Trámite ante: EPA ☒ EDEQ ☒ TELECOM ☒ GASES DEL QUINDÍO ☒ OTRA ☒

No. Ficha catastral 01-05-0000-0309-0000-0000-0000 Estrato 2

Dirección HZ. I Casa 1. Urb. Centenario

Elaboró: Regina

Revisó y Aprobó: [Signature]



Departamento Administrativo de Planeación

DP-POT-EST-315

Armenia, 30 de marzo del 2016

EL DEPARTAMENTO ADMINISTRATIVO DE PLANEACIÓN

C E R T I F I C A:

Que el predio ubicado en: MZ I CASA 1 CENTENARIO

Ficha Catastral No: 01-05-0000-0309-0010-0000-00000

Corresponde al estrato socio económico: DOS (2) BAJO

NOTA: En la copia se adhiere y anula la estampilla pro-hospital \$2.200 (Según resolución número 1627 de diciembre de 2005 y (Decreto 0832 del 14 de diciembre de 2015) y pro-desarrollo de \$2.200 (Ordenanza 0031 de 2004, Decreto 199 de 28 de febrero de 2005, Artículo 11 Literal B y C. y (Decreto 0831 del 14 de diciembre del 2015)

Este certificado tendrá vigencia por tres (3) meses a partir de su expedición.

CLAUDIA MILENA HINCAPIE ALVAREZ
SUBDIRECTORA

Revisó: Jairo A. O
Elaboró: Deyanira G



R-AM-PGG-001 Versión 9
Fecha: 04/01/2010

Armenia
Más ciudad



Centro Administrativo Municipal CAM, piso 3 Tel - (6)7417100 Ext. 308, 310 CP.630004
Correo Electrónico: planeacion@armenia.gov.co

X Jessica Sotelo
1094927534



SOLICITUD DE ESTRATO SOCIOECONÓMICO

Departamento Administrativo de Planeación
Proceso Planificación y Ordenamiento del Territorio

Código: R-DP-POT-EST-011

Fecha: 17/03/2014

Versión: 003

Página 1 de 2

Fecha: 04 ABR 2016

Hora:

Solicitante y/o Propietario: Gloria Lucia Nieto Solórzano

Trámite ante: EPA ☒ EDEQ ☒ TELECOM ☒ GASES DEL QUINDÍO ☒ OTRA ☒

No. Ficha catastral: 01-05-0000-0011-004-0000-00000 Estrato: 1

Dirección: Calle 2. PO. 19-32 - Las palmas


Elaboró: Defam , Revisó y Aprobó: _____

Centro Administrativo Municipal CAM, piso 3 Tel - (6) 741 71 00 Ext. 318. 320



MUNICIPIO DE ARMENIA
SECRETARÍA DE HACIENDA
IMPUESTOS MUNICIPALES
NIT. 890.000.464-3
CAM - Piso 1ro.

No. 1702627 A



COMPROBANTE DE INGRESO

IMPUESTO VALORIZACION

Documento 0109 1702627 Caja: 009 Valor Pagado 112,937.00
Fecha 05-FEB-2016
Avaluo: 20,235,000.00 Estrato 1
Sujeto 01 0105000000110014000000000 FLOR DE MARIA SOLORZA GARCIA
Tercero: 24564777 FLOR
Dirección C 2 19 32 BR LAS PALMAS
Dir. Cobro C 2 19 32 BR LAS PALMAS
Acuerdo : -
Obra : 0400

Concepto	Valor	Periodo	Valor
4018 Financiacion Contrib	1528	2015	112,937.00
4015 Abono Gravamen	131317		
4017 Cuota Mensual	1550	Total:	112,937.00
		Dcto.	21,458.00
Valor a Favor:	0.00		
Observacio			

Elaboro JYLOAI - LONIZA JENNIFER YUNLADY
Terminal WORK\SAEARMENIA\SAE

Fecha del Estampado Contribuyente:
05-FEB-2016
Verifique que el número de la
ficha catastral y el valor del
timbre corresponda a la
transacción.
Este recibo no es válido sin la
impresión del timbre o firma y
sello del cajero.



Departamento Administrativo de Planeación

DP-POT-EST-316

Armenia, 04 de Abril del 2016

EL DEPARTAMENTO ADMINISTRATIVO DE PLANEACIÓN

CERTIFICA:

Que el predio ubicado en: CALLE 2 No: 19-32 LAS PALMAS

Ficha Catastral No: 01-05-0000-0011-0014-0000-00000

Corresponde al estrato socio económico: UNO (I) BAJO -BAJO

NOTA: En la copia se adhiere y anula la estampilla pro-hospital \$2.200 (Según resolución número 1627 de diciembre de 2005 y (Decreto 0832 del 14 de diciembre de 2015) y pro-desarrollo de \$2.200 (Ordenanza 0031 de 2004, Decreto 199 de 28 de febrero de 2005, Artículo 11 Literal B y C, y (Decreto 0831 del 14 de diciembre del 2015)

Este certificado tendrá vigencia por tres (3) meses a partir de su expedición.

CLAUDIA MILENA HINGAPIE ALVAREZ
SUBDIRECTORA

Revisó/ Jairo A. O
Elaboró Deyanira





SOLICITUD DE ESTRATO SOCIOECONÓMICO

Departamento Administrativo de Planeación
Proceso Planificación y Ordenamiento del Territorio

Código: R-DP-POT-EST-011

Fecha: 17/03/2014

Versión: 003

Página 1 de 2

Fecha: 01 ABR 2016

Hora: _____

Solicitante y/o Propietario Blanca Lucia Ortiz Lozano

Trámite ante: EPA ☒ EDEQ ☒ TELECOM ☒ GASES DEL QUINDÍO ☒ OTRA ☒

No. Ficha catastral 01-03-0000-0004-0108-0000-0000 Estrato 3

Dirección MZ-B. Cad. 42- Tenaza Jordin

Elaboró: [Firma]

Revisó y Aprobó: [Firma]

Centro Administrativo Municipal CAM, piso 3 Tel - (6) 741 71 00 Ext. 318, 320

Q3



Departamento Administrativo de Planeación

DP-POT-EST-317

Armenia, 04 de Abril del 2016

EL DEPARTAMENTO ADMINISTRATIVO DE PLANEACIÓN

C E R T I F I C A:

Que el predio ubicado en: MZ B CASA 42 TERRAZA JARDIN


Ficha Catastral No: 01-03-0994-0108-0000-00000

Corresponde al estrato socio económico: TRES (3) MEDIO BAJO

NOTA: En la copia se adhiere y anula la estampilla pro-hospital \$2.200 (Según resolución número 1627 de diciembre de 2005 y (Decreto 0832 del 14 de diciembre de 2015) y pro-desarrollo de \$2.200 (Ordenanza 0031 de 2004, Decreto 199 de 28 de febrero de 2005. Artículo 11 Literal B y C. y (Decreto 0831 del 14 de diciembre del 2015)

Este certificado tendrá vigencia por tres (3) meses a partir de su expedición.


CLAUDIA MILENA HINCAPIE ALVAREZ
SUBDIRECTORA

Revisó: Jairo A. O
Elaboró: Deyanira 



R-AM PGG-001 Versión 5
Fecha: 04/01/2016



Centro Administrativo Municipal CAM, piso 3 Tel - (6)7417100 Ext. 308, 310 CP.630004
Correo Electrónico: planeacion@armenia.gov.co

X Blanca Luisa Ortiz. Loaiza 31422302.



SOLICITUD DE ESTRATO SOCIOECONÓMICO

Departamento Administrativo de Planeación
Proceso Planificación y Ordenamiento del Territorio

Código: R-DP-POT-EST-011

Fecha: 17/03/2014

Versión: 003

Página 1 de 2

Fecha:

01 ABR 2016

Hora:

Solicitante y/o Propietario Olivia Ines Norvaez

Tramite ante: EPA ☒ EDEQ ☒ TELECOM ☒ GASES DEL QUINDIO ☒ OTRA ☒

No. Ficha catastral 01-03-0000-1420-0007-15010004

Estrato

1

Dirección 101k O. Apto. 104. piso 01 parques
de Bolivar

Elaboró: Reyes

Revisó y Aprobó:

[Signature]



MUNICIPIO DE ARMENIA
NIT. 890.000.464-3

Armenia
Más ciudad
ALCALDÍA de ARMENIA

IMPUESTO PREDIAL UNIFICADO
SOBRETASA AMBIENTAL Y SOBRETASA BOMBERIL
CUENTA DE COBRO No.

7385953

01. INFORMACIÓN DEL PREDIO		02. PERÍODO DE COBRO	
NIT o C.C:	830053700-6	PAGO AÑO:	PAGO TRIMESTRE:
NOMBRE:	FIDUCIARIA DAVIVIENDA S A	3,412	1,873
DIRECCIÓN:	C 26 45 71 SECTOR CIUADELA LA PATRIA LAS COLINAS TO P 1 AP 104 C	FECHA DE EXPEDICIÓN:	FECHA DE VENC.:
DIRECCIÓN COBRO:	C 26 45 71 SECTOR CIUADELA LA PATRIA LAS COLINAS TO P 1 AP 104 C	01-ABR-2016	30-JUN-2016
03. DATOS PREDIO		ESTRATO:	PERÍODO COBRADO:
FICHA CÓDIGO:	01-03-00-00-1420-0009-9-15-01-0004	0	ABR-JUN/2016
AVALUO ACTUAL:	255,000	DESTINACIÓN:	CÓDIGO POSTAL:
		A	

04. DETALLE DE LA DEUDA				05. RESUMEN		
CONCEPTO	VIGENCIA	AVALUO	VALOR	CONCEPTO	TOTAL TRIMESTRE	TOTAL AÑO
				Saldo Anterior:	0	0
				Sobretasa Ambiental	191	383
				Predial	1,530	3,060
				Sobretasa Bomberil	152	306
				Menos Descuento:		337
TOTALES					1,873	3,412

06. OBSERVACIONES

TESORERO (a) GENERAL

PAGUE CON EL 10% DE DESCUENTO HASTA EL 30 DE JUNIO DE 2016.

- CONTRIBUYENTE -



MUNICIPIO DE ARMENIA
NIT. 890.000.464-3
IMPUESTO PREDIAL UNIFICADO
CUENTA DE COBRO No.

7385953
fapr-500175861

NOMBRE: FIDUCIARIA DAVIVIENDA S A
NIT o C.C: 830053700-6
DIRECCIÓN: C 26 45 71 SECTOR CIUADELA LA PATRIA LAS C
FICHA CATASTRAL:

01-03-00-00-1420-0009-9-15-01-0004

LIQUIDACIÓN	
Impuesto Predial año: (Avalúo / 1000) * Tarifa	
Valor Sobretasa Ambiental año = (Avalúo / 1000) * 1.5	
Valor Sobretasa Bomberil = 10% del Impuesto Predial	
TARIFAS - ACUERDO 017 / 2012	
ESTRATIFICACIÓN - Dpt. ADMINISTRATIVO DE PLANEACIÓN	
AVALUO Y DESTINO - IGAC	

Pago TOTAL PERÍODO

1,873



(415)7709998002159(2020)00000000000007385953(3900)000000001873(96)20160630

3,412



(415)7709998002159(2020)00000000000007385953(3900)000000003412(96)20160630

PUNTOS DE PAGO

BANCO DE OCCIDENTE	BANCOOMEVA
CAJA SOCIAL	PICHINCHA
SUDAMERIS	CORPBANCA
COLPATRIA	BOGOTA
DAVIVIENDA	POPULAR
BANCOLOMBIA	

Si su cuenta de cobro no llega, reclámela, lo anterior no lo exime de pagar el recargo correspondiente. Para la expedición del Paz y Salvo debe tener pago el Impuesto Predial Unificado hasta DICIEMBRE 31 DE LA VIGENCIA ACTUAL y haber cancelado ÚNICAMENTE EN LA TESORERÍA MUNICIPAL.



Departamento Administrativo de Planeación

DP-POT-EST-318

Armenia, 04 de Abril del 2016

EL DEPARTAMENTO ADMINISTRATIVO DE PLANEACIÓN

C E R T I F I C A:

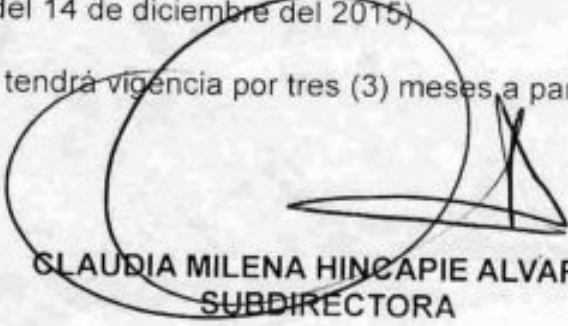
Que el predio ubicado en: TORRE O APTO 104 PISO 1 PARQUES DE BOLIVAR

Ficha Catastral No: 01-03-0000-1420-0009-9150-10004

Corresponde al estrato socio económico: UNO (I) BAJO -BAJO

NOTA: En la copia se adhiere y anula la estampilla pro-hospital \$2.200 (Según resolución número 1627 de diciembre de 2005 y (Decreto 0832 del 14 de diciembre de 2015) y pro-desarrollo de \$2.200 (Ordenanza 0031 de 2004, Decreto 199 de 28 de febrero de 2005. Artículo 11 Literal B y C. y (Decreto 0831 del 14 de diciembre del 2015)

Este certificado tendrá vigencia por tres (3) meses a partir de su expedición.


CLAUDIA MILENA HINCAPIE ALVAREZ
SUBDIRECTORA

Revisó/ Jairo A. O
Elaboró Deyanira



Centro Administrativo Municipal CAM, piso 3 Tel – (6)7417100 Ext. 308, 310 CP 630004
Correo Electrónico: planeacion@armenia.gov.co

*X Eclucio mis narvaz
c # 41502.238 Bta*



SOLICITUD DE ESTRATO SOCIOECONÓMICO

Departamento Administrativo de Planeación
Proceso Planificación y Ordenamiento del Territorio

Código: R-DP-POT-EST-011

Fecha: 17/03/2014

Versión: 003

Página 1 de 2

Fecha:

04 ABR 2016

Hora:

319

Solicitante y/o Propietario

Jorge Edwin Betancourt

Trámite ante: EPA

☒

EDEQ

☒

TELECOM

☒

GASES DEL QUINDÍO

☐

OTRA

☒

No. Ficha catastral

01-05-0000-0001-0076-0000-00000

Estrato

3

Dirección

Carrera 20 No. 11-23 la Cabaña

Elaboró:

RAM

Revisó y Aprobó:

Jorge

- CONTRIBUYENTE -



Departamento Administrativo de Planeación

DP-POT-EST-319

Armenia, 04 de Abril del 2016

EL DEPARTAMENTO ADMINISTRATIVO DE PLANEACIÓN

C E R T I F I C A:

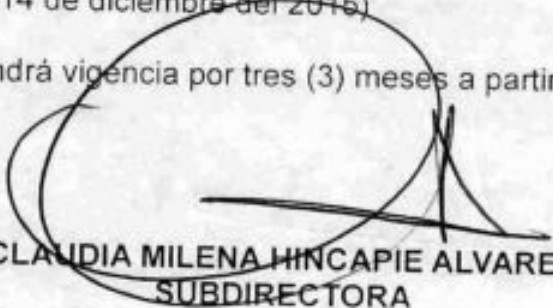
Que el predio ubicado en: CARRERA 20 No. 11-23 LA CABAÑA

Ficha Catastral No: 01-05-0000-0001-0076-0000-00000

Corresponde al estrato socio económico: TRES (3) MEDIO BAJO

NOTA: En la copia se adhiere y anula la estampilla pro-hospital \$2.200 (Según resolución número 1627 de diciembre de 2005 y (Decreto 0832 del 14 de diciembre de 2015) y pro-desarrollo de \$2.200 (Ordenanza 0031 de 2004, Decreto 199 de 28 de febrero de 2005, Artículo 11 Literal B y C. y (Decreto 0831 del 14 de diciembre del 2015)

Este certificado tendrá vigencia por tres (3) meses a partir de su expedición.


CLAUDIA MILENA HINCAPIÉ ALVAREZ
SUBDIRECTORA

Revisó/ Jairo A. O
Elaboró Deyanira G



R-AM-PGG-001 Versión 9
Fecha: 04/01/2010

Armenia
Más ciudad



Centro Administrativo Municipal CAM, piso 3 Tel – (6)7417100 Ext. 308, 310 CP.630004
Correo Electrónico: planeacion@armenia.gov.co

X Jairo Oyuela C.
7529.503 Jun



SOLICITUD DE ESTRATO SOCIOECONÓMICO

Departamento Administrativo de Planeación
Proceso Planificación y Ordenamiento del Territorio

Código: R-DP-POT-EST-011

Fecha: 17/03/2014

Versión: 003

Página 1 de 2

Fecha: 31 MAR 2016

Hora: 3:20

Solicitante y/o Propietario Hana Olivia Henao Ortiz

Trámite ante: EPA ☒ EDEQ ☒ TELECOM ☒ GASES DEL QUINDÍO ☒ OTRA ☒

No. Ficha catastral 01-02-0000-0202-0006-0000-0000 Estrato 1

Dirección Calle 36 No. 24-35 B/Santander

Elaboró: [Signature]

Revisó y Aprobó: [Signature]



MUNICIPIO DE ARMENIA
SECRETARÍA DE HACIENDA
IMPUESTOS MUNICIPALES

NIT. 890.000.464-3

CAM - Piso 1ro

IMPUESTO PREDIAL UNIFICADO

No. 1699526 A

Documento 01507 1699526
Fecha 29-ENE-2016

Caja: 507 Valor Pagado

157,049.00

Sujeto 01 0102000002020006000000000
Tercero:

Avaluo:

25,433,000.00 Estrato: 1

CLAUDIA MARCELA CARVAJAL PENA

Dirección C 36 24 35 BR SANTANDER

Acuerdo : -

Dir. Cobro C 36 24 35 BR SANTANDER

Obra : .

Concepto	Valor	Periodo	Valor
1001 Predial	127165	2016	157,049.00
1004 Sobretasa Ambiental	38150		
1010 Sobretasa Bomberil	12717	Total:	157,049.00
		Dcto.	20,983.00
Valor a Favor:	0.00		

Observación

Elaboro JTCORT - JESSICA TATIANA CORTES RUEDA
Terminal WORK\SAE4-PC:Administrador

Fecha del Sistema
29-ENE-2016 09:37 AM

Estimado Contribuyente:
Verifique que el número de la
ficha catastral y el valor del
timbre corresponda a la
transacción.
Este recibo no es válido sin la
impresión del timbre o firma y
sello del cajero.



Departamento Administrativo de Planeación

DP-POT-EST-320

Armenia, 05 de Abril del 2016

EL DEPARTAMENTO ADMINISTRATIVO DE PLANEACIÓN

C E R T I F I C A :

Que el predio ubicado en: CALLE 36 No. 24-35 BARRIO SANTANDER

Ficha Catastral No: 01-02-0000-0202-0006-0000-00000

Corresponde al estrato socio económico: UNO (I) BAJO -BAJO

NOTA: En la copia se adhiere y anula la estampilla pro-hospital \$2.200 (Según resolución número 1627 de diciembre de 2005 y (Decreto 0832 del 14 de diciembre de 2015) y pro-desarrollo de \$2.200 (Ordenanza 0031 de 2004, Decreto 199 de 28 de febrero de 2005, Artículo 11 Literal B y C. y (Decreto 0831 del 14 de diciembre del 2015)

Este certificado tendrá vigencia por tres (3) meses a partir de su expedición.


CLAUDIA MILENA HINCAPIÉ ALVAREZ
SUBDIRECTORA

Revisó/ Jairo A. O
Elaboró Deyanira G. 




Armenia
Más ciudad



Centro Administrativo Municipal CAM, piso 3 Tel - (6)7417100 Ext. 308, 310 CP.630004

Correo Electrónico: planeacion@armenia.gov.co

X Maria Oliva Henao
41.902.648



SOLICITUD DE ESTRATO SOCIOECONÓMICO

Departamento Administrativo de Planeación
Proceso Planificación y Ordenamiento del Territorio

Código: R-DP-POT-EST-011

Fecha: 17/03/2014

Versión: 003

Página 1 de 2

Fecha:

18 MAR 2016

Hora:

Solicitante y/o Propietario

Guillermo Madrid Campos

Trámite ante: EPA

☒ EDEQ

TELECOM

☒ GASES DEL QUINDÍO

OTRA

☒

No. Ficha catastral

01-04-0000-0091-0017-0000-0000

Estrato

3

Dirección

Calle 19 No. 19-54

Elaboró:

Reparación

Revisó y Aprobó:

COMERCIAL

perro



MUNICIPIO DE ARMENIA
SECRETARÍA DE HACIENDA
IMPUESTOS MUNICIPALES

NIT. 890.000.464-3

CAM - Piso 1ro

No. 1718083 A

IMPUESTO PREDIAL UNIFICADO

Documento 0109 1718083 Cajas 009 Valor Pagado 980,903.00
Fecha 04-MAR-2016

Avalúo: 77,115,000.00 Estrato: 0
Sujeto 01 0104000000910017000000000 GUILLERMO MADRID CAMPOS

Tercero:

Dirección C 19 19 54

Acuerdo : -

Dir. Cobro C 19 19 54

Obra : -

Concepto	Valor	Periodo	Valor
1001 Predial	925380	2016	980,903.00
1004 Sobretasa Ambiental	115673		
1010 Sobretasa Bomberil	92538	Total:	980,903.00
		Dcto.	152,688.00
Valor a Favor:	0.00		

Observación

Elabora JYLOAI - LOAIZA JENNIFER
Terminal WORK\SAE4-PC:Admin

Fecha del Sistema
04-MAR-2016 05:18 PM



Estimado Contribuyente:
Verifique que el número de la
ficha catastral y el valor del
timbre corresponda a la
transacción.
Este recibo no es válido sin la
impresión del timbre o firma y
sello del cajero.

105

DECISIÓN

ATC-FR-11
PQR_FMT_RESPUESTA

Caso Nro.: 6991485
Contacto: MARIA NAZARETH MERY
Instalación: 37573
Dirección: Calle 19 No. 19 - 60 Centro
Servicio: Energia
Causa: 1147 Cambio de Uso

Fecha Creación: 29/02/2016
Meses Reclamados: 1
Municipio: Armenia
Departamento: Quindío

Detalle:

Favor verificar uso del predio para cambio de comercial a residencial, favor realizar revisión y tomar aforo. Celular 3146153406

Nro. Respuesta: 6991485

Fecha Respuesta: 07/03/2016

Resultado: No Accede

Solución:

Se realizó visita al predio el 01 de Marzo de 2016 mediante la orden No. 3345262, donde se encontró el medidor instalado identificado con la serie No. 16525992 con una lectura de 39463 kilovatios hora, el predio es 100% residencial, está habitado por 2 personas según manifiestan, en el existe un local comercial el cual ya fue independizado.

En conclusión EDEQ S.A. ESP informa que se puede realizar cambio de clase de servicio y tarifa, para lo cual el usuario debe que presentar Certificado de Estratificación del predio emitido por la autoridad competente, en este caso, el Departamento Administrativo de Planeación Municipal.

Contra la presente decisión en lo relacionado con los valores facturados por concepto de energía eléctrica en el periodo del 17/01/2016 al 15/02/2016 procede presentar en un mismo escrito el Recurso de Reposición ante el Gestor del Equipo Soporte Clientes y en subsidio el de Apelación para ante la Superintendencia de Servicios Públicos Domiciliarios dentro de los cinco (5) días hábiles siguientes a la notificación.

Se aclara que para proceder a este recurso es necesario que se cancelen las sumas que no han sido objeto de recurso tal y como lo establece la Ley 142 en su artículo 155, que a la letra dice:

*Antes del predial
y 2 estampillas Pro Hospital
desarrollo*



Departamento Administrativo de Planeación

DP-POT-EST-321

Armenia, 04 de Abril del 2016

EL DEPARTAMENTO ADMINISTRATIVO DE PLANEACIÓN

C E R T I F I C A:

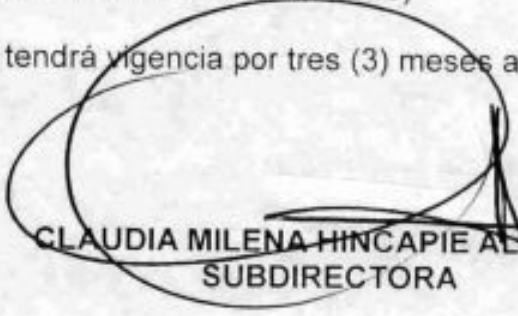
Que el predio ubicado en: CALLE 19 No.19-54

Ficha Catastral No: 01-04-0000-0091-0017-0000-00000

Corresponde al estrato socio económico: TRES (3) MEDIO BAJO

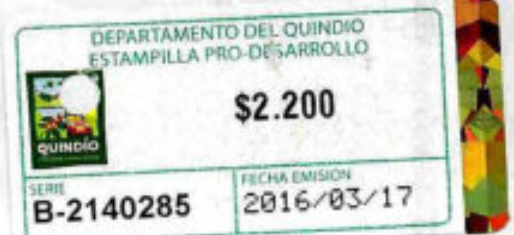
NOTA: En la copia se adhiere y anula la estampilla pro-hospital \$2.200 (Según resolución número 1627 de diciembre de 2005 y (Decreto 0832 del 14 de diciembre de 2015) y pro-desarrollo de \$2.200 (Ordenanza 0031 de 2004, Decreto 199 de 28 de febrero de 2005, Artículo 11 Literal B y C. y (Decreto 0831 del 14 de diciembre del 2015)

Este certificado tendrá vigencia por tres (3) meses a partir de su expedición.


CLAUDIA MILENA HINCAPIÉ ALVAREZ
SUBDIRECTORA

Revisó/ Jairo A. O

Elaboró Deyanira G




R-AM-PCG-001 Versión 0
Fecha: 04/01/2010



Centro Administrativo Municipal CAM, piso 3 Tel - (6)7417100 Ext. 308, 310 CP 630004

Correo Electrónico: planeacion@armenia.gov.co


Valeria Arenas Rincón
990118 05791



SOLICITUD DE ESTRATO SOCIOECONÓMICO

Departamento Administrativo de Planeación
Proceso Planificación y Ordenamiento del Territorio

Código: R-DP-POT-EST-011

Fecha: 17/03/2014

Versión: 003

Página 1 de 2

Fecha: 31 MAR 2016

Hora: _____

Solicitante y/o Propietario Oscar Javier Ortiz

Tramite ante: EPA ☒ EDEQ ☒ TELECOM ☒ GASES DEL QUINDÍO ☒ OTRA ☒

No. Ficha catastral 01-06-0000-0052-0007-0000-0000 Estrato 4

Dirección Calle 6. No. 16-65. B/gabon

Elaboró: Alfonso

Revisó y Aprobó: [Signature]

BANCO DE OCCIDENTE	BANCOOMEVA
CAJA SOCIAL	PICHINCHA
SUDAMERIS	CORPABANCA
COLPATRIA	BOGOTA
DAVID VILLA	BOGOTA



Departamento Administrativo de Planeación

DP-POT-EST-322

Armenia, 04 de Abril del 2016

EL DEPARTAMENTO ADMINISTRATIVO DE PLANEACIÓN

C E R T I F I C A:

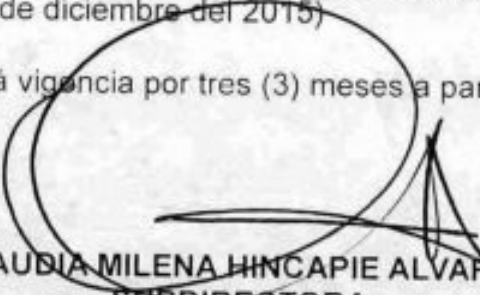
Que el predio ubicado en: CALLE 6 No. 16-65 BARRIO GALAN

Ficha Catastral No: 01-06-0000-0052-0007-0000-00000

Corresponde al estrato socio económico: CUATRO (4) MEDIO

NOTA: En la copia se adhiere y anula la estampilla pro-hospital \$2.200 (Según resolución número 1627 de diciembre de 2005 y (Decreto 0832 del 14 de diciembre de 2015) y pro-desarrollo de \$2.200 (Ordenanza 0031 de 2004, Decreto 199 de 28 de febrero de 2005. Artículo 11 Literal B y C. y (Decreto 0831 del 14 de diciembre del 2015)

Este certificado tendrá vigencia por tres (3) meses a partir de su expedición.


CLAUDIA MILENA HINCAPIE ALVAREZ
SUBDIRECTORA

Revisó: Jairo A. O

Elaboró Deyanira G



R-AM-PGG-001 Versión 9
Fecha: 04/01/2010


Armenia
Más ciudad



Centro Administrativo Municipal CAM, piso 3 Tel - (6)7417100 Ext. 308. 310 CP.630004
Correo Electrónico: planeacion@armenia.gov.co

X *DEPARTAMENTO DEL QUINDIO* Moreno 80026131



SOLICITUD DE ESTRATO SOCIOECONÓMICO

Departamento Administrativo de Planeación
Proceso Planificación y Ordenamiento del Territorio

Código: R-DP-POT-EST-011

Fecha: 17/03/2014

Versión: 003

Página 1 de 2

Fecha:

31 MAR 2016

Hora:

Solicitante y/o Propietario

Tramite ante: EPA

EDEQ ☒

TÉLECOM

GASES DEL QUINDÍO

OTRA

No. Ficha catastral

01-07-0000-0333-0003-0000-0000 Estrato

Estrato

Dirección

42-Jalandag. en. 3. la Hanela.

Elaboró:

Врача:

Revisó y Aprobó:

jump

Centro Administrativo Municipal CAM, piso 3 Tel – (6) 741 71 00 Ext. 318, 320



MUNICIPIO DE ARMENIA
NIT. 890.000.464-3



IMPUESTO PREDIAL UNIFICADO
SOBRETASA AMBIENTAL Y SOBRETASA BOMBERIL
CUENTA DE COBRO No. 7353520

fabr-500152560

01. INFORMACIÓN DEL PREDIO		02. PERÍODO DE COBRO	
NIT o C.C.: 8605251485	TELÉFONO:	PAGO AÑO: 373,524	PAGO TRIMESTRE: 9.538
NOMBRE: PATRIMONIO AUTONOMO FIDEICOMISO U		FECHA DE EXPEDICIÓN: 12 FEB 2016	FECHA DE VENC.: 31-MAR-2016
DIRECCIÓN: MZ GUALANDAY CS 3 UR LA MARIELA		ESTRATO: 1	PERÍODO COBRADO: ENE-MAR/2016
DIRECCIÓN COBRO: MZ GUALANDAY CS 3 UR LA MARIELA		DESTINACIÓN: A	CÓDIGO POSTAL:
03. DATOS PREDIO			
FICHA CÓDIGO: 01-07-00-00-0333-0003-0-00-00-0000			
AVALUO ACTUAL: 5,452,000			

04. DETALLE DE LA DEUDA				05. RESUMEN		
CONCEPTO	VIGENCIA	AVALUO	VALOR	CONCEPTO	TOTAL TRIMESTRE	TOTAL AÑO
Recargos predial	2011	0	63,062	Saldo Anterior:	339,858	339,858
Papelaria	2011	0	5,400	Sobretasa Ambiental	2,043	8,178
Sobretasa Ambiental	2011	4,356,000	6,534	Predial	6,815	27,260
Recargos S.Ambiental	2011	0	18,924	Sobretasa Bomberil	680	2,726
Predial	2012	4,751,000	23,755			
Recargos predial	2012	0	22,609			
Papelaria	2012	0	5,700			
Sobretasa Ambiental	2012	4,751,000	7,127			
Recargos S.Ambiental	2012	0	6,785			
Predial	2013	4,941,000	24,705			
Recargos predial	2013	0	15,943			
Sobretasa Ambiental	2013	4,941,000	7,412			
Recargos S.Ambiental	2013	0	4,784			
Recargos S.Ambiental	2014	0	2,728			
Predial	2014	5,139,000	25,695			
Recargos predial	2014	0	9,087			
Sobretasa Ambiental	2014	5,139,000	7,709			
Recargos S.Ambiental	2015	0	512			
Predial	2015	5,293,000	26,465	Menos Descuento:		4,498
			339,858		349,396	373,524
TOTALES						

06. OBSERVACIONES	TESORERO (a) GENERAL
<p>PAGUE CON EL 15% DE DESCUENTO HASTA EL 31 DE MARZO DE 2016.</p> <p>DESCARGUE Y PAGUE SU FACTURA POR EL PORTAL TRIBUTARIO www.armenia.gov.co</p>	

- CONTRIBUYENTE -

Impuestos Pstl Fecha Imresion: 18-MAR-2016 16:11



MUNICIPIO DE ARMENIA
NIT. 890.000.464-3

IMPUESTO PREDIAL UNIFICADO
CUENTA DE COBRO No. 7353520

fabr-500152560

NOMBRE: PATRIMONIO AUTONOMO FIDEICOMISO U

NIT o C.C.: 8605251485

DIRECCIÓN: MZ GUALANDAY CS 3 UR LA MARIELA

FICHA CATASTRAL: 01-07-00-00-0333-0003-0-00-00-0000

Pago TOTAL PERIODO 349,396



(415)7709998002159(8020)0000000000007353520(3900)000000349396(96)20160331

Pago TOTAL AÑO

373,524



(415)7709998002159(8020)0000000000007353520(3900)000000373524(96)20160331

LIQUIDACIÓN
Impuesto Predial año: (Avalúo / 1000) * Tarifa
Valor Sobretasa Ambiental año = (Avalúo / 1000) * 1.5
Valor Sobretasa Bomberil = 10% del Impuesto Predial
TARIFAS - ACUERDO 017 / 2012
ESTRATIFICACIÓN - Dpt. ADMINISTRATIVO DE PLANEACIÓN
AVALUO Y DESTINO - IGAC

PUNTOS DE PAGO	
BANCO DE OCCIDENTE	BANCOOMEVA
CAJA SOCIAL	PICHINCHA
SUDAMERIS	CORPBANCA
COLPATRIA	BOGOTA
DA'VIENDA	POPULAR
BANCOLOMBIA	

Si su cuenta de cobro no llega, reclámela, lo anterior no lo exime de pagar el recargo correspondiente. Para la expedición del Paz y Salvo debe tener pago el Impuesto Predial Unificado hasta DICIEMBRE 31 DE LA VIGENCIA ACTUAL y haber cancelado ÚNICAMENTE EN LA TESORERÍA MUNICIPAL.



Departamento Administrativo de Planeación

DP-POT-EST-323

Armenia, 04 de Abril del 2016

EL DEPARTAMENTO ADMINISTRATIVO DE PLANEACIÓN

C E R T I F I C A:

Que el predio ubicado en: MZ GUALANDAY CASA 3 LA MARIELA

Ficha Catastral No: 01-07-0000-0333-0003-0000-00000

Corresponde al estrato socio económico: UNO (I) BAJO -BAJO

NOTA: En la copia se adhiere y anula la estampilla pro-hospital \$2.200 (Según resolución número 1627 de diciembre de 2005 y (Decreto 0832 del 14 de diciembre de 2015) y pro-desarrollo de \$2.200 (Ordenanza 0031 de 2004, Decreto 199 de 28 de febrero de 2005. Artículo 11 Literal B y C. y (Decreto 0831 del 14 de diciembre del 2015)

Este certificado tendrá vigencia por tres (3) meses a partir de su expedición.

CLAUDIA MILENA HINCAPIE ALVAREZ
SUBDIRECTORA

Revisó/ Jairo A. O
Elaboró Deyanira G



R-AM-PGG-001 Versión 9
Fecha: 04/01/2016



Centro Administrativo Municipal CAM, piso 3 Tel - (6)7417100 Ext. 308, 310 CP.630004
Correo Electrónico: planeacion@armenia.gov.co

X-Lidy Bueno 1094883773



SOLICITUD DE ESTRATO SOCIOECONÓMICO

Departamento Administrativo de Planeación
Proceso Planificación y Ordenamiento del Territorio

Código: R-DP-POT-EST-011

Fecha: 17/03/2014

Versión: 003

Página 1 de 2

Fecha: 31 MAR 2016

Hora:

Solicitante y/o Propietario

Jhonairo Costello

Trámite ante: EPA

☒ EDEQ

☒ TELECOM

☒ GASES DEL QUINDÍO

☐ OTRA

☒

No. Ficha catastral

01-03-0000-0289-0008-0000-0000

Estrato

3

Dirección

Calle 30 No. 3702 - Villa Ximena

Elaboró:

[Firma]

Revisó y Aprobó:

[Firma]

Centro Administrativo Municipal CAM, piso 3 Tel - (6) 741 71 00 Ext. 318, 320



Departamento Administrativo de Planeación

DP-POT-EST-324

Armenia, 04 de Abril del 2016

EL DEPARTAMENTO ADMINISTRATIVO DE PLANEACIÓN

C E R T I F I C A:

Que el predio ubicado en: CARRERA 30 No. 37-02 VILLE XIMENA

Ficha Catastral No: 01-03-0000-0289-0008-0000-00000

Corresponde al estrato socio económico: TRES (3) MEDIO BAJO

NOTA: En la copia se adhiere y anula la estampilla pro-hospital \$2.200 (Según resolución número 1627 de diciembre de 2005 y (Decreto 0832 del 14 de diciembre de 2015) y pro-desarrollo de \$2.200 (Ordenanza 0031 de 2004, Decreto 199 de 28 de febrero de 2005. Artículo 11 Literal B y C. y (Decreto 0831 del 14 de diciembre del 2015)

Este certificado tendrá vigencia por tres (3) meses a partir de su expedición.


CLAUDIA MILENA HINCAPIE ALVAREZ
SUBDIRECTORA

Revisó/ Jairo A. O
Elaboró Deyanira G



R-AM-PGG-001 Versión 9
Fecha: 04/01/2016



Centro Administrativo Municipal CAM, piso 3 Tel -- (6)7417100 Ext. 308, 310 CP.630004
Correo Electrónico: planeacion@armenia.gov.co

X. Faber Antonio Castillo Jimenez
1116439058



SOLICITUD DE ESTRATO SOCIOECONÓMICO

Departamento Administrativo de Planeación
Proceso Planificación y Ordenamiento del Territorio

Código: R-DP-POT-EST-011

Fecha: 17/03/2014

Versión: 003

Página 1 de 2

Fecha: 31 MAR 2016

Hora:

Solicitante y/o Propietario Pora. Mauricio Fuentes

Trámite ante: EPA ☒ EDEQ ☒ TELECOM ☒ GASES DEL QUINDÍO ☒ OTRA ☒

No. Ficha catastral 01-01-0000-0183-0005-0000-0000 Estrato 2

Dirección M2-20 con S. los Quindos

Elaboró: Reyana

Revisó y Aprobó: [Signature]

Centro Administrativo Municipal CAM, piso 3 Tel - (6) 741 71 00 Ext. 318, 320



MUNICIPIO DE ARMENIA
NIT. 890.000.464-3



IMPUESTO PREDIAL UNIFICADO
SOBRETASA AMBIENTAL Y SOBRETASA BOMBERIL
CUENTA DE COBRO No. 7385162

fapr-500175411

01. INFORMACIÓN DEL PREDIO		02. PERÍODO DE COBRO	
NIT o C.C.: 24469382	TELÉFONO:	PAGO AÑO: 985,639	PAGO TRIMESTRE: 790,428
NOMBRE: NORA MARIA CIFUENTES PELAEZ		FECHA DE EMISIÓN: 31 MAR 2016	FECHA DE VENCIMIENTO: 31 MAR 2016
DIRECCIÓN: MZ 20 CS 5 BR LOS QUINDOS		ESTRATID: 1	PERÍODO DE COBRO: 2016
DIRECCIÓN COBRO: MZ 20 CS 05 BR QUINDOS		DESTINACIÓN:	CÓDIGO POSTAL:
03. DATOS PREDIO			
FICHA CÓDIGO: 01-01-00-00-0183-0005-0-00-00-0000			
AVALUO ACTUAL: 44,115,000			

Impuesto Predial Fecha Impresión: 31 MAR 2016 14:12

04. DETALLE DE LA DEUDA				05. RESUMEN		
CONCEPTO	VIGENCIA	AVALUO	VALOR	CONCEPTO	TOTAL TRIMESTRE	TOTAL AÑO
Recargos predial	2014	41,583,000	207,915	Saldo Anterior:	790,428	985,639
Sobretasa Ambiental	2014	0	73,568	Sobretasa Ambiental	16,544	66,173
Recargos S.Ambiental	2014	41,583,000	62,375	Predial	55,143	220,575
Predial	2014	0	22,072	Sobretasa Bomberil	5,513	22,058
Recargos predial	2015	42,830,000	214,150			
Sobretasa Ambiental	2015	0	13,816			
Recargos S.Ambiental	2015	42,830,000	64,245			
Sobretasa Bomberil	2015	0	4,144			
Recargo Bomberos	2014	0	20,792			
Recargo Bomberos	2014	0	7,356			
Recargo Bomberos	2015	0	21,415			
Recargo Bomberos	2015	0	1,380			
			713,228	Menos Descuento:		36,395
					790,428	985,639

TOTALES

06. OBSERVACIONES

PAGUE CON EL 15% DE DESCUENTO HASTA EL 31 DE MARZO DE 2016.
DESCARGUE Y PAGUE SU FACTURA POR EL PORTAL TRIBUTARIO www.armenia.gov.co

TESORERO (a) GENERAL

Impuesto Predial Fecha Impresión: 31 MAR 2016 14:12

- CONTRIBUYENTE -



MUNICIPIO DE ARMENIA
NIT. 890.000.464-3

IMPUESTO PREDIAL UNIFICADO
CUENTA DE COBRO No. 7385162
fapr-500175411

NOMBRE:

NORA MARIA CIFUENTES PELAEZ

NIT o C.C.:

24469382

DIRECCIÓN:

MZ 20 CS 5 BR LOS QUINDOS

FICHA CATASTRAL:

01-01-00-00-0183-0005-0-00-00-0000

LIQUIDACIÓN
Impuesto Predial año: (Avalúo / 1000) * Tarifa
Valor Sobretasa Ambiental año = (Avalúo / 1000) * 1.5
Valor Sobretasa Bomberil = 10% del Impuesto Predial
TARIFAS - ACUERDO 017 / 2012
ESTRATIFICACIÓN - Dpt. ADMINISTRATIVO DE PLANEACIÓN
AVALUO Y DESTINO - IGAC



(415)7709998002159(8020)0000000000007385162(3900)000000790428(96)20160331



(415)7709998002159(8020)0000000000007385162(3900)000000985639(96)20160331

PUNTOS DE PAGO	
BANCO DE OCCIDENTE	BANCOOMEVA
CAJA SOCIAL	PICHINCHA
SUDAMERIS	CORPBANCA
COLPATRIA	BOGOTA
DAVIVIENDA	POPULAR
BANCOLOMBIA	

Si su cuenta de cobro no llega, reclámela, lo anterior no lo exime de pagar el recargo correspondiente. Para la expedición del Paz y Salvo debe tener pago el Impuesto Predial Unificado hasta DICIEMBRE 31 DE LA VIGENCIA ACTUAL y haber cancelado ÚNICAMENTE EN LA TESORERÍA MUNICIPAL.



Departamento Administrativo de Planeación

DP-POT-EST-325

Armenia, 04 de Abril del 2016

EL DEPARTAMENTO ADMINISTRATIVO DE PLANEACIÓN

C E R T I F I C A:

Que el predio ubicado en: MZ 20 CASA 5 LOS QUINDOS

Ficha Catastral No: 01-01-0000-0183-0005-0000-00000

Corresponde al estrato socio económico: DOS (2) BAJO

NOTA: En la copia se adhiere y anula la estampilla pro-hospital \$2.200 (Según resolución número 1627 de diciembre de 2005 y (Decreto 0832 del 14 de diciembre de 2015) y pro-desarrollo de \$2.200 (Ordenanza 0031 de 2004, Decreto 199 de 28 de febrero de 2005. Artículo 11 Literal B y C. y (Decreto 0831 del 14 de diciembre del 2015)

Este certificado tendrá vigencia por tres (3) meses a partir de su expedición.


CLAUDIA MILENA HINCAPIÉ ALVAREZ
SUBDIRECTORA

Revisó/ Jairo A. O

Elaboró Deyanira G



R-AM-PGG-001 Versión 9
Fecha: 04/01/2016

Armenia
Más ciudad



Centro Administrativo Municipal CAM, piso 3 Tel - (6)7417100 Ext. 308, 310 CP.630004
Correo Electrónico: planeacion@armenia.gov.co

X
Clara Patricia Rodríguez Fuentes
41908238 de Armenia



SOLICITUD DE ESTRATO SOCIOECONÓMICO

Departamento Administrativo de Planeación
Proceso Planificación y Ordenamiento del Territorio

Código: R-DP-POT-EST-011

Fecha: 17/03/2014

Versión: 003

Página 1 de 2

Fecha: 17 MAR 2016

Hora: _____

Solicitante y/o Propietario Jorge Edwin Guevara Zapata

Trámite ante: EPA ☒ EDEQ ☒ TELECOM ☒ GASES DEL QUINDÍO ☒ OTRA ☒

No. Ficha catastral 01-03-0000-0052-0018-0000-00000 Estrato 4

Dirección Carrera 21A - No. 11A-14-16. Los Alamos

Elaboró: [Firma]

Revisó y Aprobó: (Comercial) [Firma]



MUNICIPIO DE ARMENIA
NIT. 890.000.464-3



IMPUESTO PREDIAL UNIFICADO
SOBRETASA AMBIENTAL Y SOBRETASA BOMBERIL
CUENTA DE COBRO No.

7240547

01. INFORMACIÓN DEL PREDIO		02. PERÍODO DE COBRO	
NIT o C.C:	24807696	TELÉFONO:	
NOMBRE:	PATRICIA LONDONO ESCOBAR		
DIRECCIÓN:	K 21A 11A 14 16 UR LOS ALAMOS		
DIRECCIÓN COBRO:			
03. DATOS PREDIO		04. PERÍODO DE COBRO	
FICHA CÓDIGO:	01-05-00-00-0052-0018-0-00-00-0000		
AVALUO ACTUAL:	80,409,000		
		PAGO AÑO:	PAGO TRIMESTRE:
		17,400,792	295,501
		FECHA DE EXPEDICIÓN:	FECHA DE VENC.:
		22-ENE-2016	31-MAR-2016
		ESTRATO:	PERÍODO COBRADO:
		4	ENE-MAR-2016
		DESTINACIÓN:	CÓDIGO POSTAL:

04. DETALLE DE LA DEUDA				05. RESUMEN		
CONCEPTO	VIGENCIA	AVALUO	VALOR	CONCEPTO	TOTAL TRIMESTRE	TOTAL AÑO
Predial	2009	63,692,000	445,844	Saldo Anterior:	16,377,989	16,377,989
Recargos predial	2009	0	2,003,247	Predial	241,227	964,908
Papelaria	2009	0	5,000	Sobretasa Bomberil	24,122	96,491
Sobretasa Ambiental	2009	63,692,000	95,538	Sobretasa Ambiental	30,152	120,614
Recargos S. Ambiental	2009	0	429,261			
Predial	2010	63,698,000	532,784			
Recargos predial	2010	0	1,734,365			
Papelaria	2010	0	5,200			
Sobretasa Ambiental	2010	63,698,000	95,547			
Recargos S. Ambiental	2010	0	311,029			
Predial	2011	65,609,000	787,308			
Recargos predial	2011	0	2,279,807			
Papelaria	2011	0	5,400			
Sobretasa Ambiental	2011	65,609,000	98,414			
Recargos S. Ambiental	2011	0	284,966			
Predial	2012	69,640,000	835,680			
Recargos predial	2012	0	795,570			
Papelaria	2012	0	5,700			
Sobretasa Ambiental	2012	69,640,000	104,460			
Recargos S. Ambiental	2012	0	99,444			
TOTALES				Menos Descuento:		159,210
					16,673,490	17,400,792

06. OBSERVACIONES

TESORERO (a) GENERAL

PAGUE CON EL 15% DE DESCUENTO HASTA EL 31 DE MARZO DE 2016.
DESCARGUE Y PAGUE SU FACTURA POR EL PORTAL TRIBUTARIO www.armenia.gov.co

- CONTRIBUYENTE -



MUNICIPIO DE ARMENIA
NIT. 890.000.464-3

IMPUESTO PREDIAL UNIFICADO
CUENTA DE COBRO No.

7240547

fapr-500043570

NOMBRE:

PATRICIA LONDONO ESCOBAR

NIT o C.C:

24807696

DIRECCIÓN:

K 21A 11A 14 16 UR LOS ALAMOS

FICHA CATASTRAL:

01-05-00-00-0052-0018-0-00-00-0000

Pago TOTAL PERÍODO

16,673,490



Pago 16,673,490 (415)7709998002159(8020)0000000000007240547(3900)000016673490(96)20160331

17,400,792



(415)7709998002159(8020)0000000000007240547(3900)000017400792(96)20160331

LIQUIDACIÓN	
Impuesto Predial año: (Avalúo / 1000) * Tarifa	
Valor Sobretasa Ambiental año = (Avalúo / 1000) * 1.5	
Valor Sobretasa Bomberil = 10% del Impuesto Predial	
TARIFAS - ACUERDO 017 / 2012	
ESTRATIFICACIÓN - Dpt. ADMINISTRATIVO DE PLANEACIÓN	
AVALUO Y DESTINO - IGAC	

PUNTOS DE PAGO

BANCO DE OCCIDENTE	BANCOOMEVA
CAJA SOCIAL	PICHINCHA
SUDAMERIS	CORPBANCA
COLPATRIA	BOGOTA
DAVIVIENDA	POPULAR
BANCOLOMBIA	

Si su cuenta de cobro no llega, reclámela, lo anterior no lo exime de pagar el recargo correspondiente. Para la expedición del Paz y Salvo debe tener pago el Impuesto Predial Unificado hasta DICIEMBRE 31 DE LA VIGENCIA ACTUAL y haber cancelado ÚNICAMENTE EN LA TESORERÍA MUNICIPAL.

Consulta de ordenes de trabajo

Orden de trabajo	63	1	1334445	<input checked="" type="checkbox"/>	Fecha elaboracion	16-02-2016 00:00:00
Tipo de trabajo	1100	VISITA DE VERIFICACION		<input checked="" type="checkbox"/>	Fecha solicitud	16-02-2016 10:11:22
Solicitud	63	1	1941158	<input checked="" type="checkbox"/>	Estado solicitud	NO
Causa Req.	1100	VISITA DE VERIFICACION		<input checked="" type="checkbox"/>	Fecha asignacion	16-02-2016 10:11:22
Trabajo Derivado	1100	VISITA DE VERIFICACION		<input checked="" type="checkbox"/>	Fecha in ejecución	26-02-2016 15:19:08
Estado de orden	3	CUMPLIDA		<input checked="" type="checkbox"/>	Fecha fin ejecución	25-02-2016 15:19:08
Producto	1	ACUEDUCTO ALCANTARILLADO		<input checked="" type="checkbox"/>	Fecha legalizacion	26-02-2016 15:22:03
Método	45224	ESCOBAR HUERTAS FABIOLA		<input checked="" type="checkbox"/>	Producto controlado	45224
Equipo de trabajo	19	CUADRILLA 1 POR CASO 3021		<input checked="" type="checkbox"/>	Valor copro a matr.	0
Técnico	20	JOSE SALOMON OSPINA RENDON		<input checked="" type="checkbox"/>	Valor pagu a eq. trab.	0
Sector operativo	63	1	1	<input checked="" type="checkbox"/>	SECTOR UNICO EPA	

Observación:
Descripción daño: SERVICIO DIRECTO, 1 PERS. SURTE PREDIO RESIDENCIAL. PROCEDE CAMBIO A TARIFA RESIDENCIAL DEBE TRAER CERTIFICADO DE ESTRATO SOCIOECONOMICO, JOSE

Concepto técnico:

Solución problema:

Información de la solicitud



Departamento Administrativo de Planeación

DP-POT-EST-326

Armenia, 04 de Abril del 2016

EL DEPARTAMENTO ADMINISTRATIVO DE PLANEACIÓN

C E R T I F I C A:

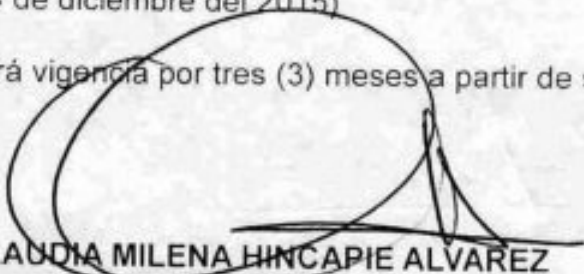
Que el predio ubicado en: CARRERA 21A No. 11A 14/16 LOS ALAMOS

Ficha Catastral No: 01-05-0000-0052-0018-0000-00000

Corresponde al estrato socio económico: CUATRO (4) MEDIO

NOTA: En la copia se adhiere y anula la estampilla pro-hospital \$2.200 (Según resolución número 1627 de diciembre de 2005 y (Decreto 0832 del 14 de diciembre de 2015) y pro-desarrollo de \$2.200 (Ordenanza 0031 de 2004, Decreto 199 de 28 de febrero de 2005, Artículo 11 Literal B y C. y (Decreto 0831 del 14 de diciembre del 2015)

Este certificado tendrá vigencia por tres (3) meses a partir de su expedición.


CLAUDIA MILENA HINCAPIÉ ALVAREZ
SUBDIRECTORA

Revisó/ Jairo A. O
Elaboró Deyanira G



R-AM-PCG-001 Versión 9
Fecha: 04/01/2016



Centro Administrativo Municipal CAM, piso 3 Tel - (6)7417100 Ext. 308, 310 CP.630004
Correo Electrónico: planeacion@armenia.gov.co

X Edm Quiroga
T.806.716. 0504.16.



SOLICITUD DE ESTRATO SOCIOECONÓMICO

Departamento Administrativo de Planeación
Proceso Planificación y Ordenamiento del Territorio

Código: R-DP-POT-EST-011

Fecha: 17/03/2014

Versión: 003

Página 1 de 2

Fecha: 04 ABR 2016

Hora: _____

Solicitante y/o Propietario John Fredy Jondene - Vega

Trámite ante: EPA ☒ EDEQ ☒ TELECOM ☒ GASES DEL QUINDÍO ☒ OTRA ☒

No. Ficha catastral 01-01-0000-0206-0004-5000-0004 Estrato 1

Dirección Las Veraneras Las Veraneras

Elaboró: [Signature] Revisó y Aprobó: [Signature]

124

7386312
fapr-500176070

91540604
JHON FREDDY LONDONO VEGA
LAS VERANERAS BR LAS VERANERAS
LAS VERANERAS BR LAS VERANERAS

7,591

3,982

04 ABR 2016

30-JUN-2016

01-01-00-00-0206-0004-5-00-00-0048

1

ABR-JUN/2016

2,810,000

A

Impuestos Plus! Fecha Impresion: 04-ABR-2016 10:25

Saldo Anterior:

0

0

Sobretasa Ambiental
Sobretasa Bomberil
Predial

2,107
171
1,704

4,215
341
3,410

Menos Descuento:

375

0

3,982

7,591

PAGUE CON EL 10% DE DESCUENTO HASTA EL 30 DE JUNIO DE 2016.

Impuestos Plus! Fecha Impresion: 04-ABR-2016 10:25

3,982

7386312
fapr-500176070

JHON FREDDY LONDONO VEGA

91540604

LAS VERANERAS BR LAS VERANERAS

01-01-00-00-0206-0004-5-00-00-0048



(415)7709998002159(8020)00000000000007386312(3900)000000003982(96)20160630


7,591



(415)7709998002159(8020)00000000000007386312(3900)000000007591(96)20160630

And B

125

	ATENCIÓN DE PETICIONES, QUEJAS, RECLAMOS Y SUGERENCIAS (PQRS)	Código: R-DF-PSC-002
		Fecha: 13/11/2012
		Versión : 002
	Departamento Administrativo de Fortalecimiento Institucional Proceso Servicio al Cliente	Página 1 de 1

DÍA	MES	AÑO	NÚMERO DE RADICACIÓN
31	03	2016	
DATOS GENERALES DEL USUARIO (Diligenciar por el ciudadano)			

Peticion	Y	Queja		Reclamo		Sugerencia
NOMBRE DEL USUARIO				CÉDULA		
Jhon Freddy Londoño Vega				91.540.604.		
CORREO ELECTRÓNICO				TELÉFONO		
mariuriconceduria@hotmail.com				3206234971		

DESCRIPCIÓN DE LA QUEJA, RECLAMO O SUGERENCIA (Diligenciar por el ciudadano)
Solicitud de Certificado de estatificación Para vivienda nueva Para que la empresa de energía del Quindío (Edeq) nos instale el servicio de Energía. Dirección del Predio: Barrio Veronias Mz 23A cose 1. bajos. Anexo Estampillas.

TRÁMITE DE LA QUEJA, RECLAMO O SUGERENCIA (Diligenciar por proceso responsable)	
PROCESO RESPONSABLE	FUNCIONARIO RESPONSABLE

ACCIÓN CORRECTIVA Y/O PREVENTIVA	

FECHA DE IMPLEMENTACIÓN	RESPONSABLE DE IMPLEMENTACIÓN	<div>ALCALDÍA DE ARMENIA Correspondencia Recibida 2016RE16671 Ciudadano: JHON FREDY LONDOÑO VEGA Fecha: 2016-03-31 10:47:29 Dependencia: Departamento Administrativo de Planeación Anexos: 2 ESTAMPILLAS Destinatario: Gloria Amalia Cuartas Recibido por: Katherine Marin Rodriguez</div>
SEGUIMIENTO AL TRÁMITE DE LA QUEJA, RECLAMO O SUGERENCIA (Diligenciar oficina de atención al ciudadano)		
Se satisfizo el requerimiento del usuario?	SI	
OBSERVACIONES		

Mecanismo por medio del cual se le informa al usuario el resultado de su solicitud	
FECHA Y NÚMERO DE RADICACIÓN (Diligenciar oficina de atención al ciudadano)	



Departamento Administrativo de Planeación

DP-POT-EST-327

Armenia, 04 de Abril del 2016

EL DEPARTAMENTO ADMINISTRATIVO DE PLANEACIÓN

C E R T I F I C A:

Que el predio ubicado en: LAS VERANERAS

Ficha Catastral No: 01-01-0000-0206-0004-5000-00048

Corresponde al estrato socio económico: UNO (I) BAJO -BAJO

NOTA: En la copia se adhiere y anula la estampilla pro-hospital \$2.200 (Según resolución número 1627 de diciembre de 2005 y (Decreto 0832 del 14 de diciembre de 2015) y pro-desarrollo de \$2.200 (Ordenanza 0031 de 2004, Decreto 199 de 28 de febrero de 2005. Artículo 11 Literal B y C. y (Decreto 0831 del 14 de diciembre del 2015)

Este certificado tendrá vigencia por tres (3) meses a partir de su expedición.

CLAUDIA MILENA HINCAPIE ALVAREZ
SUBDIRECTORA

Revisó/ Jairo A. O
Elaboró Deyanira G



R-AM-PGG-001 Versión 9
Fecha: 04/01/2016



Centro Administrativo Municipal CAM, piso 3 Tel - (6)7417100 Ext. 308, 310 CP. 630004
Correo Electrónico: planeacion@armenia.gov.co

Diana Marcela Tafur 1094920752



SOLICITUD DE ESTRATO SOCIOECONÓMICO

Departamento Administrativo de Planeación
Proceso Planificación y Ordenamiento del Territorio

Código: R-DP-POT-EST-011

Fecha: 17/03/2014

Versión: 003

Página 1 de 2

Fecha: 04 ABR 2015

Hora:

Solicitante y/o Propietario Martha Sofia Vanegas

Trámite ante: EPA ☒ EDEQ ☒ TELECOM ☒ GASES DEL QUINDÍO ☒ OTRA ☒

No. Ficha catastral 01-03-0000-0037-0009-9010-10000 Estrato 3

Dirección Calle 20 No. 27-58. B/ Songose. Pas 2.

Elaboró: [Firma]

Revisó y Aprobó: [Firma]

Centro Administrativo Municipal CAM, piso 3 Tel - (6) 741 71 00 Ext. 318, 320

127



MUNICIPIO DE ARMENIA
NIT. 890.000.464-3



IMPUESTO PREDIAL UNIFICADO
SOBRETASA AMBIENTAL Y SOBRETASA BOMBERIL
CUENTA DE COBRO No.

7384723

01. INFORMACIÓN DEL PREDIO		02. PERIODO DE COBRO	
NIT o C.C.: 18416304	TELÉFONO:	PAGO AÑO: 1.694.096	PAGO TRIMESTRE: 256.712
NOMBRE: JAMES HUMBERTO CLAVIJO ATEHORTUA		FECHA DE EXPEDICIÓN: 31 MAR 2016	FECHA DE VENC.: 31 MAR 2016
DIRECCIÓN: C 20 27 58 CS 2 BR SAN JOSE		ESTRATO: 0	PERIODO COBRADO: ENE-MAR/2016
DIRECCIÓN COBRO: C 20 27 58 CS 2 BR SAN JOSE		DESTINACIÓN: A	CÓDIGO POSTAL:
03. DATOS PREDIO			
FICHA CÓDIGO: 01-03-00-00-0037-0009-9-01-01-0002			
AVALUO ACTUAL: 75.504.000			

CONCEPTO	VIGENCIA	AVALUO	VALOR
Recargo Bomberos	2013	0	6,887
Sobretasa Bomberil	2014	0	11,263
Recargo Bomberos	2014	0	3,984
Sobretasa Bomberil	2015	0	11,620
Recargo Bomberos	2015	0	748

CONCEPTO	TOTAL TRIMESTRE	TOTAL AÑO

TOTALES

804,282

06. OBSERVACIONES

1.060.994 1.694.096
TESORERO (a) GENERAL

PAGUE CON EL 15% DE DESCUENTO HASTA EL 31 DE MARZO DE 2016.
DESCARGUE Y PAGUE SU FACTURA POR EL PORTAL TRIBUTARIO www.armenia.gov.co

- CONTRIBUYENTE -

MUNICIPIO DE ARMENIA
NIT. 890.000.464-3

IMPUESTO PREDIAL UNIFICADO
CUENTA DE COBRO No.

7384723

fapr-500175105

NOMBRE: JAMES HUMBERTO CLAVIJO ATEHORTUA

NIT o C.C.: 18416304

DIRECCIÓN: C 20 27 58 CS 2 BR SAN JOSE

FICHA CATASTRAL: 01-03-00-00-0037-0009-9-01-01-0002

Pago TOTAL PERIODO

1,060,994

Impuestos Plus Fecha Impresión: 31-MAR-2016 11:43



(415)709998002159(8020)00000000000007384723(3900)000001060994(96)20160331

1,694,096



(415)7709998002159(8020)00000000000007384723(3900)000001060994(96)20160331

PUNTOS DE PAGO

BANCO DE OCCIDENTE	BANCOOMEVA
CAJA SOCIAL	PICHINCHA
SUDAMERIS	CORPBANCA
COLPATRIA	BOGOTA
DAVIVIENDA	POPULAR
BANCOLOMBIA	

LIQUIDACIÓN

Impuesto Predial año: (Avalúo / 1000) * Tarifa
Valor Sobretasa Ambiental año = (Avalúo / 1000) * 1.5
Valor Sobretasa Bomberil = 10% del Impuesto Predial
TARIFAS - ACUERDO 017 / 2012
ESTRATIFICACIÓN - Dpt. ADMINISTRATIVO DE PLANEACIÓN
AVALUO Y DESTINO - IGAC

Si su cuenta de cobro no llega, reclámela, lo anterior no lo exime de pagar el recargo correspondiente. Para la expedición del Paz y Salvo de haber pago el Impuesto Predial Unificado hasta DICIEMBRE 31 DE LA VIGENCIA ACTUAL y haber cancelado la deuda.



Departamento Administrativo de Planeación

DP-POT-EST-328

Armenia, 05 de Abril del 2016

EL DEPARTAMENTO ADMINISTRATIVO DE PLANEACIÓN

C E R T I F I C A:

Que el predio ubicado en: CALLE 20 No 27-58 CASA 2 BARRIO SAN JOSE

Ficha Catastral No: 01-03-0000-0037-0009-9010-10002

Corresponde al estrato socio económico: TRES (3) MEDIO BAJO

NOTA: En la copia se adhiere y anula la estampilla pro-hospital \$2.200 (Según resolución número 1627 de diciembre de 2005 y (Decreto 0832 del 14 de diciembre de 2015) y pro-desarrollo de \$2.200 (Ordenanza 0031 de 2004, Decreto 199 de 28 de febrero de 2005. Artículo 11 Literal B y C. y (Decreto 0831 del 14 de diciembre del 2015)

Este certificado tendrá vigencia por tres (3) meses a partir de su expedición.


CLAUDIA MILENA HINCAPIÉ ALVAREZ
SUBDIRECTORA

Revisó: Jairo A. O
Elaboró: Deyanira G



R-AM-PGG-001 Versión 9
Fecha: 04/01/2016


Armenia
Más ciudad



Centro Administrativo Municipal CAM, piso 3 Tel - (6)7417100 Ext. 308, 310 CP.630004
Correo Electrónico: planeacion@armenia.gov.co

X- *Marta Sofía Vengor*
41 906 832



SOLICITUD DE ESTRATO SOCIOECONÓMICO

Departamento Administrativo de Planeación
Proceso Planificación y Ordenamiento del Territorio

Código: R-DP-POT-EST-011

Fecha: 17/03/2014

Versión: 003

Página 1 de 2

Fecha: 04 ABR 2016

Hora: _____

Solicitante y/o Propietario José Wilhom Leizaola

Trámite ante: EPA ☒ EDEQ ☒ TELECOM ☒ GASES DEL QUINDIO ☒ OTRA ☒

No. Ficha catastral 01-05-0000-0025-0901-9000-00189 Estrato 5

Dirección A-19. 10ta. 02. Bldg. 7. App. 504 - Vía Bolívar

Elaboró: [Firma]

Revisó y Aprobó: [Firma]



MUNICIPIO DE ARMENIA
NIT. 890.000.464-3

Armenia
Un Pueblo
ALCALDÍA de ARMENIA

IMPUESTO PREDIAL UNIFICADO
SOBRETASA AMBIENTAL Y SOBRETASA BOMBERIL
CUENTA DE COBRO No. 6678946

fapr-201452027

01. INFORMACIÓN DEL PREDIO		02. PERÍODO DE COBRO	
NIT o C.C:	41593702	TELÉFONO:	
NOMBRE:	GARCIA OTALVARO LUCELLY		
DIRECCIÓN:	A 19 1N 02 BQ 7 AP 504 ET I CONJUN		
DIRECCIÓN COBRO:	A 19 1N 02 ET 1 AP 504 BQ 7 CONJUN		
03. DATOS PREDIO		04. PERÍODO DE COBRO	
FICHA CÓDIGO:	01-05-0025-0189-901	ESTRATO:	5
AVALUO ACTUAL:	43,783,000	PERÍODO COBRADO:	JUL-SEP/2014
		DESTINACIÓN:	A
		CÓDIGO POSTAL:	

04. DETALLE DE LA DEUDA				05. RESUMEN		
CONCEPTO	VIGENCIA	AVALUO	VALOR	CONCEPTO	TOTAL TRIMESTRE	TOTAL AÑO
				Saldo Anterior:	0	0
				Predial	361,210	481,613
				Sobretasa Ambiental	49,256	65,675
				Sobretasa Bomberil	36,121	48,161
				Menos Descuento:		0
TOTALES					446,587	595,449

06. OBSERVACIONES

Contribuir es CONSTRUIR. Un compromiso de todos para el desarrollo de ARMENIA

TESORERO (a) GENERAL

[Firma]

- CONTRIBUYENTE -

Revisión (Firma Fecha Ingreso): 15-AGO-2014 14:45



MUNICIPIO DE ARMENIA
NIT. 890.000.464-3
IMPUESTO PREDIAL UNIFICADO
CUENTA DE COBRO No. 6678946

fapr-201452027

NOMBRE: GARCIA OTALVARO LUCELLY
NIT o C.C: 41593702
DIRECCIÓN: A 19 1N 02 BQ 7 AP 504 ET I CONJUN
FICHA CATASTRAL: 01-05-0025-0189-901

Pago TOTAL PERIODO 446,587



(415)7709998002159(8020)0000000000006678946(3900)000000446587(96)20140930

Pago TOTAL AÑO 595,449



(415)7709998002159(8020)0000000000006678946(3900)000000595449(96)20140930

LIQUIDACIÓN
Impuesto Predial año: (Avalúo / 1000) * Tarifa
Valor Sobretasa Ambiental año = (Avalúo / 1000) * 1.5
Valor Sobretasa Bomberil = 10% del Impuesto Predial
TARIFAS - ACUERDO 017 / 2012
ESTRATIFICACIÓN - Dpt. ADMINISTRATIVO DE PLANEACIÓN
AVALUO Y DESTINO - IGAC

PUNTOS DE PAGO	
BANCO DE OCCIDENTE	BANCOOMEVA
CAJA SOCIAL	PICHINCHA
SUDAMERIS	CORPBANCA
COLPATRIA	BOGOTA
DAVIVIENDA	POPULAR

Si su cuenta de cobro no llega, reclámela, lo anterior no lo exime de pagar el recargo correspondiente. Para la expedición del Paz y Salvo debe tener pago el Impuesto Predial Unificado hasta DICIEMBRE 31 DE LA VIGENCIA ACTUAL y haber cancelado ÚNICAMENTE EN LA TESORERÍA MUNICIPAL.



Departamento Administrativo de Planeación

DP-POT-EST-329

Armenia, 05 de Abril del 2016

EL DEPARTAMENTO ADMINISTRATIVO DE PLANEACIÓN

C E R T I F I C A:

Que el predio ubicado en: AVDA 19 1 NORTE -02 BLOQUE 7 APTO 504
NISA BULEVAR

Ficha Catastral No: 01-05-0000-0025-0901-9000-00189

Corresponde al estrato socio económico: CINCO (5) MEDIO ALTO

NOTA: En la copia se adhiere y anula la estampilla pro-hospital \$2.200 (Según resolución número 1627 de diciembre de 2005 y (Decreto 0832 del 14 de diciembre de 2015) y pro-desarrollo de \$2.200 (Ordenanza 0031 de 2004, Decreto 199 de 28 de febrero de 2005, Artículo 11 Literal B y C. y (Decreto 0831 del 14 de diciembre del 2015)

Este certificado tendrá vigencia por tres (3) meses a partir de su expedición.

CLAUDIA MILENA HINCAPIE ALVAREZ
SUBDIRECTORA

Revisó/ Jairo A. O
Elaboró Deyanira G



R-AM-PDG-001 Versión 9
Fecha: 04/01/2016

Armenia
Más ciudad



Centro Administrativo Municipal CAM, piso 3 Tel - (6)7417100 Ext. 308, 310 CP.630004
Correo Electrónico: planeacion@armenia.gov.co

with Lora e#7535701



SOLICITUD DE ESTRATO SOCIOECONÓMICO

Departamento Administrativo de Planeación
Proceso Planificación y Ordenamiento del Territorio

Código: R-DP-POT-EST-011

Fecha: 17/03/2014

Versión: 003

Página 1 de 2

Fecha: 04 ABR 2016

Hora:

Solicitante y/o Propietario Manuel Felipe Noriega Soto

Trámite ante: EPA ☒ EDEQ ☒ TELECOM ☒ GASES DEL QUINDÍO ☒ OTRA ☒

No. Ficha catastral 01-01-0000-0953-0011-0000-00000 Estrato 2

Dirección HZ-0- Lot 4- C. Tapas & res. Veracruz Z.

Elaboró: [Firma]

Revisó y Aprobó: [Firma]



MUNICIPIO DE ARMENIA
SECRETARÍA DE HACIENDA
IMPUESTOS MUNICIPALES
NIT. 890.000.464-3
CAM - Piso 1ro.

No. 1706580 A

COMPROBANTE DE INGRESO

IMPUESTO PREDIAL UNIFICADO

Documento 0109 1706580 Cajas 009 Valor Pagado 22,039.00
Fecha 12-FEB-2016

Avaluo: 8,365,000.00 Estrato: 2
Sujeto 01 01010000095300110000000000 MANUEL FELIPE NOREÑA SOTO
Tercero: 24672642 AURA
Dirección MZ 0 LD 4 ET III UR VERACRUZ II Acuerdo : -
Dir. Cobro MZ 0 LD 4 ET III UR VERACRUZ II Obra : -

Concepto	Valor	Periodo	Valor
1001 Predial	10151	2016	22,039.00
1004 Sobretasa Ambiental	12548		
1010 Sobretasa Bomberil	1015		
		Total:	22,039.00
		Dcto.	1,675.00
Valor a Favore:	0.00		
Observacio			

Elaboro JYLOAI - LOAIZA JENNIFER YORLADY
Terminal WORK\SAEARMENIA:SAE

Fecha del Sistema
12-FEB-2016 11:03 AM



Estimado Contribuyente:
Verifique que el número de la
ficha catastral y el valor del
timbre corresponda a la
transacción.
Este recibo no es válido sin la
impresión del timbre o firma y
sello del cajero.



Departamento Administrativo de Planeación

DP-POT-EST-330

Armenia, 05 de Abril del 2016

EL DEPARTAMENTO ADMINISTRATIVO DE PLANEACIÓN

CERTIFICA:

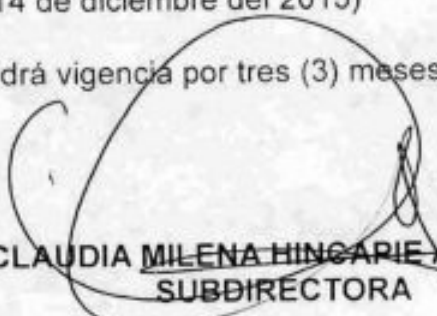
Que el predio ubicado en: MZ 0 LOTE 4 ETAPA 3 VERACRUZ 2

Ficha Catastral No: 01-01-0000-0953-0011-0000-00000

Corresponde al estrato socio económico: DOS (2) BAJO

NOTA: En la copia se adhiere y anula la estampilla pro-hospital \$2.200 (Según resolución número 1627 de diciembre de 2005 y (Decreto 0832 del 14 de diciembre de 2015) y pro-desarrollo de \$2.200 (Ordenanza 0031 de 2004, Decreto 199 de 28 de febrero de 2005. Artículo 11 Literal B y C. y (Decreto 0831 del 14 de diciembre del 2015)

Este certificado tendrá vigencia por tres (3) meses a partir de su expedición.


CLAUDIA MILENA HINGAPIÉ ALVAREZ
SUBDIRECTORA

Revisó/ Jairo A. O
Elaboró Deyanira G

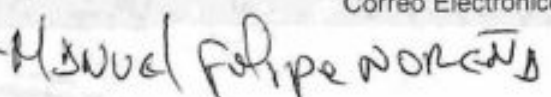


R-AM-PCG-001 Versión 9
Fecha: 04/01/2016


Armenia
Más ciudad



Centro Administrativo Municipal CAM, piso 3 Tel - (6)7417100 Ext. 308, 310 CP.630004
Correo Electrónico: planeacion@armenia.gov.co

X  cc. 6512947



SOLICITUD DE ESTRATO SOCIOECONÓMICO

Departamento Administrativo de Planeación
Proceso Planificación y Ordenamiento del Territorio

Código: R-DP-POT-EST-011

Fecha: 17/03/2014

Versión: 003

Página 1 de 2

Fecha:

04 ABR 2016

Hora:

Solicitante y/o Propietario

Jose' Aladino Rios C.

Tramite ante: EPA

☒

EDEQ

☒

TELECOM

☒

GASES DEL QUINDÍO

☒

OTRA

☒

No. Ficha catastral

01-06-6068-0019000

Estrato

2

Dirección

Carrera 13. No. 4.36.

Elaboró:

[Signature]

Revisó y Aprobó:

[Signature]

Centro Administrativo Municipal CAM, piso 3 Tel - (6) 741 71 00 Ext. 318, 320



MUNICIPIO DE ARMENIA
SECRETARÍA DE HACIENDA
IMPUESTOS MUNICIPALES
NIT. 890.000.464-3
CAM - Piso 1ro.

No. 1613820 A



01502 1613820
14-OCT-2014

Caja: 502

Valor Pagado

2,101.00

COMPROBANTE DE INGRESO

IMPUESTO PREDIAL UNIFICADO

Documento 01502 1613820
Fecha 14-OCT-2014

Caja: 502

Valor Pagado

2,101.00

Objeto 01 010600680019000

Avaluo:
SERNA SERNA PAOLA

204.000.00 Estrato: 1

Dir. Cobro K 13 4 36

Acuerdo : -
Obra : .

Concepto	Valor	Periodo	Valor
001 Predial	1632	2014	2,101.00
010 Sobretasa Bomberil	163		
004 Sobretasa Ambiental	306	Total:	2,101.00
		Dcto.	0.00
Valor a Favor:	0.00		
Reservacio DIC 2014			

Laboro VCGAVI - VIVIANA CAROLINA GAVIRIA
Terminal WORK\SAE4-PC:Administrador

Fecha del Sistema
14-OCT-2014 09:29 AM

Estimado Contribuyente:
Verifique que el número de la
ficha catastral y el valor del
timbre corresponda a la
transacción.
Este recibo no es válido sin la
impresión del timbre o firma y
sello del cajero.

132



Departamento Administrativo de Planeación

DP-POT-EST-331

Armenia, 05 de Abril del 2016

EL DEPARTAMENTO ADMINISTRATIVO DE PLANEACIÓN

C E R T I F I C A:

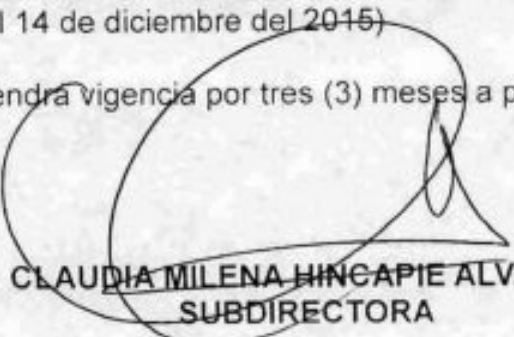
Que el predio ubicado en: CARRERA 13 No. 4—36

Ficha Catastral No: 01-06-0068-0019-000

Corresponde al estrato socio económico: DOS (2) BAJO

NOTA: En la copia se adhiere y anula la estampilla pro-hospital \$2.200 (Según resolución número 1627 de diciembre de 2005 y (Decreto 0832 del 14 de diciembre de 2015) y pro-desarrollo de \$2.200 (Ordenanza 0031 de 2004, Decreto 199 de 28 de febrero de 2005, Artículo 11 Literal B y C. y (Decreto 0831 del 14 de diciembre del 2015)

Este certificado tendrá vigencia por tres (3) meses a partir de su expedición.


CLAUDIA MILENA HINCAPIÉ ALVAREZ
SUBDIRECTORA

Revisó/ Jairo A. O
Elaboró Deyanira G




R-AM-PGD-001 Versión 9
Fecha: 04/01/2016


Armenia
Más ciudad



Centro Administrativo Municipal CAM, piso 3 Tel – (6)7417100 Ext. 308, 310 CP.630004

Correo Electrónico: planeacion@armenia.gov.co

X  6441237



SOLICITUD DE ESTRATO SOCIOECONÓMICO

Departamento Administrativo de Planeación
Proceso Planificación y Ordenamiento del Territorio

Código: R-DP-POT-EST-011

Fecha: 17/03/2014

Versión: 003

Página 1 de 2

Fecha:

04 ABR 2015

Hora:

Solicitante y/o Propietario

Jorge Wilson Suenoro

Trámite ante: EPA

☒ EDEQ

☒ TELECOM

☒ GASES DEL QUINDÍO

☒ OTRA

No. Ficha catastral

01-03-0000-1075-0001-0000-00000

Estrato

2

Dirección

M2- K- Lote - 8. Villa Carolina. Ex II

Elaboró:

[Signature]

Revisó y Aprobó:

[Signature]

Centro Administrativo Municipal CAM, piso 3 Tel - (6) 741 71 00 Ext. 318, 320



MUNICIPIO DE ARMENIA
NIT. 890.000.464-3

Armenia
Más ciudad
ALCALDÍA de ARMENIA

IMPUESTO PREDIAL UNIFICADO
SOBRETASA AMBIENTAL Y SOBRETASA BOMBERIL
CUENTA DE COBRO No. 7386601

fapr-500176294

01. INFORMACIÓN DEL PREDIO		02. PERÍODO DE COBRO	
NIT o C.C:	79820172	TELÉFONO:	
NOMBRE:	JORGE WILSON GUERRERO RODRIGUEZ		
DIRECCIÓN:	MZ K LO 8 ET II UR VLL CAROLINA		
DIRECCIÓN COBRO:	MZ K LO 8 UR VLL CAROLINA ET II		
03. DATOS PREDIO		04. PERÍODO DE COBRO	
FICHA CÓDIGO:	01-03-00-00-1075-0001-0-00-00-0000		
AVALUO ACTUAL:	3,501,000		
		PAGO AÑO:	PAGO TRIMESTRE:
		72,593	18,031
		FECHA DE EXPEDICIÓN:	FECHA DE VENC.:
		04 ABR 2016	30-JUN-2016
		ESTRATO:	PERÍODO COBRADO:
		2	ABR-JUN/2016
		DESTINACIÓN:	CÓDIGO POSTAL:
		R	

04. DETALLE DE LA DEUDA				05. RESUMEN		
CONCEPTO	VIGENCIA	AVALUO	VALOR	CONCEPTO	TOTAL TRIMESTRE	TOTAL AÑO
Predial	2015	3,399,000	27,192	Saldo Anterior:	39,613	39,613
Recargos predial	2015	0	3,576	Sobretasa Ambiental	2,626	5,252
Sobretasa Ambiental	2015	3,399,000	5,099	Predial	14,004	28,008
Recargos S.Ambiental	2015	0	668	Sobretasa Bomberil	1,401	2,801
Sobretasa Bomberil	2015	0	2,719			
Recargo Bomberos	2015	0	359			
TOTALES					57,644	72,593

06. OBSERVACIONES	TESORERO (a) GENERAL
PAGUE CON EL 10% DE DESCUENTO HASTA EL 30 DE JUNIO DE 2016.	

- CONTRIBUYENTE -

Impuestos Predial Fecha Impresión: 04-ABR-2016 15:25



MUNICIPIO DE ARMENIA
NIT. 890.000.464-3

IMPUESTO PREDIAL UNIFICADO
CUENTA DE COBRO No. 7386601

fapr-500176294

NOMBRE: JORGE WILSON GUERRERO RODRIGUEZ

NIT o C.C: 79820172

DIRECCIÓN: MZ K LO 8 ET II UR VLL CAROLINA

FICHA CATASTRAL: 01-03-00-00-1075-0001-0-00-00-0000

Pago TOTAL PERIODO 57,644



(415)7709998002159(8020)0000000000007386601(3900)000000057644(96)20160630

Pago TOTAL AÑO 72,593



(415)7709998002159(8020)0000000000007386601(3900)000000072593(96)20160630

LIQUIDACIÓN	
Impuesto Predial año: (Avalúo / 1000) * Tarifa	
Valor Sobretasa Ambiental año = (Avalúo / 1000) * 1.5	
Valor Sobretasa Bomberil = 10% del Impuesto Predial	
TARIFAS - ACUERDO 017 / 2012	
ESTRATIFICACIÓN - Dpt. ADMINISTRATIVO DE PLANEACIÓN	
AVALUO Y DESTINO - IGAC	

PUNTOS DE PAGO	
BANCO DE OCCIDENTE	BANCOOMEVA
CAJA SOCIAL	PICHINCHA
SUDAMERIS	CORPBANCA
COLPATRIA	BOGOTA
DAVIVIENDA	POPULAR
BANCOLOMBIA	

Si su cuenta de cobro no llega, reclámela, lo anterior no lo exime de pagar el recargo correspondiente. Para la expedición del Paz y Salvo debe tener pago el Impuesto Predial Unificado hasta DICIEMBRE 31 DE LA VIGENCIA ACTUAL y haber cancelado ÚNICAMENTE EN LA TESORERÍA MUNICIPAL.



Departamento Administrativo de Planeación

DP-POT-EST-332

Armenia, 05 de Abril del 2016

EL DEPARTAMENTO ADMINISTRATIVO DE PLANEACIÓN

CERTIFICA:

Que el predio ubicado en: MZ K LOTE 8 VILLA CAROLINA ETAPA 2

Ficha Catastral No: 01-03-0000-1075-0001-0000-00000

Corresponde al estrato socio económico: DOS (2) BAJO

NOTA: En la copia se adhiere y anula la estampilla pro-hospital \$2.200 (Según resolución número 1627 de diciembre de 2005 y (Decreto 0832 del 14 de diciembre de 2015) y pro-desarrollo de \$2.200 (Ordenanza 0031 de 2004, Decreto 199 de 28 de febrero de 2005, Artículo 11 Literal B y C. y (Decreto 0831 del 14 de diciembre del 2015)

Este certificado tendrá vigencia por tres (3) meses a partir de su expedición.

CLAUDIA MILENA HINGAPIE ALVAREZ
SUBDIRECTORA

Revisó: Jairo A. O
Elaboró: Deyanira G



R-AM-PGG-001 Versión 3
Fecha: 04/01/2016

Armenia
Más ciudad



Centro Administrativo Municipal CAM, piso 3 Tel - (6)7417100 Ext. 308, 310 CP.630004
Correo Electrónico: planeacion@armenia.gov.co

X - Jorge Wilson Guerrero R. C.C. 79820172 D.F.A.



SOLICITUD DE ESTRATO SOCIOECONÓMICO

Departamento Administrativo de Planeación
Proceso Planificación y Ordenamiento del Territorio

Código: R-DP-POT-EST-011

Fecha: 17/03/2014

Versión: 003

Página 1 de 2

Fecha:

04 ABR 2016

Hora:

Solicitante y/o Propietario Maritza Luna

Trámite ante: EPA ☒ EDEQ ☒ TELECOM ☒ GASES DEL QUINDÍO ☒ OTRA ☒

No. Ficha catastral 01-03-0000-1237-0010-0000-00000000
Estrato 1

Dirección M2-18-Casa 21, Ciudadela la Cecilia

Elaboró: [Firma]

Revisó y Aprobó: [Firma]

Downloaded from <http://jeb.sagepub.com> at 07:38 02 July 2015



Departamento Administrativo de Planeación

DP-POT-EST-333

Armenia, 05 de Abril del 2016

EL DEPARTAMENTO ADMINISTRATIVO DE PLANEACIÓN

C E R T I F I C A:

Que el predio ubicado en: MZ 18 CASA 21 CIUDADELA LA CECILIA

Ficha Catastral No: 01-03-0000-1237-0010-0000-0000

Corresponde al estrato socio económico: UNO (I) BAJO -BAJO

NOTA: En la copia se adhiere y anula la estampilla pro-hospital \$2.200 (Según resolución número 1627 de diciembre de 2005 y (Decreto 0832 del 14 de diciembre de 2015) y pro-desarrollo de \$2.200 (Ordenanza 0031 de 2004, Decreto 199 de 28 de febrero de 2005. Artículo 11 Literal B y C. y (Decreto 0831 del 14 de diciembre del 2015)

Este certificado tendrá vigencia por tres (3) meses a partir de su expedición.

CLAUDIA MILENA HINCAPIE ALVAREZ
SUBDIRECTORA

Revisó/ Jairo A. O
Elaboró Deyanira G



R-AM-PGG-001 Versión 9
Fecha: 04/01/2016



Centro Administrativo Municipal CAM, piso 3 Tel – (6)7417100 Ext. 308, 310 CP.630004
Correo Electrónico: planeacion@armenia.gov.co

X Haritzq luna
7094920909



SOLICITUD DE ESTRATO SOCIOECONÓMICO

Departamento Administrativo de Planeación
Proceso Planificación y Ordenamiento del Territorio

Código: R-DP-POT-EST-011

Fecha: 17/03/2014

Versión: 003

Página 1 de 2

Fecha: 04 ABR 2016

Hora: _____

BBH

Solicitante y/o Propietario Carmen Comero Cano

Trámite ante: EPA ☒ EDEQ ☒ TELECOM ☒ GASES DEL QUINDÍO ☒ OTRA ☒

No. Ficha catastral 01-01-0000-0624-0034-0000-000000 Estrato 2

Dirección H2- 12. Casa 103. Bosques de Pinare

Elaboró: *[Signature]*

Revisó y Aprobó: *[Signature]*



MUNICIPIO DE ARMENIA
NIT. 890.000.464-3



IMPUESTO PREDIAL UNIFICADO
SOBRETASA AMBIENTAL Y SOBRETASA BOMBERIL
CUENTA DE COBRO No.

6857652

01. INFORMACIÓN DEL PREDIO		02. PERIODO DE COBRO	
NIT o C.C:	35496532	TELÉFONO:	
NOMBRE:	CARMEN CAMERO CANO	PAGO AÑO:	PAGO TRIMESTRE:
DIRECCIÓN:	MZ 12 CS 103 UR BOSQUES DE PINARES	40,226	
DIRECCIÓN COBRO:	MZ 12 CS 103 UR BOSQUES DE PINARES	FECHA DE EXPEDICIÓN:	FECHA DE VENC.:
03. DATOS PREDIO		06 FEB 2015	30 JUN 2016
FICHA CÓDIGO:	01-01-00-00-0624-0034-0-00-00-0000	ESTRATO:	PERIODO COBRADO:
AVALUO ACTUAL:	17,016,000	2	ENE-MAR/2015
		DESTINACIÓN:	CÓDIGO POSTAL:
		A	

04. DETALLE DE LA DEUDA				05. RESUMEN		
CONCEPTO	VIGENCIA	AVALUO	VALOR	CONCEPTO	TOTAL TRIMESTRE	TOTAL AÑO
Predial	2015	16,520,000	0	Saldo Anterior:	42,952	42,952
Sobretasa Ambiental	2015	16,520,000	0			
Sobretasa Bomberil	2015	0	0			
				Menos Descuento:		2,726
TOTALES					42,952	40,226

06. OBSERVACIONES

TESORERO (a) GENERAL 40,226

PAGUE CON EL 10% DE DESCUENTO HASTA EL 30 DE JUNIO DE 2016.

- CONTRIBUYENTE -



MUNICIPIO DE ARMENIA
NIT. 890.000.464-3
IMPUESTO PREDIAL UNIFICADO
CUENTA DE COBRO No.

6857652
fapr-201626258

Pago TOTAL PERIODO

42,952

Impuestos Predial Fecha Ingresos: 04-ABR-2016 16:44



(415)7709998002159(8020)0000000000006857652(3900)000000042952(96)20160630

40,226



(415)7709998002159(8020)0000000000006857652(3900)000000040226(96)20160630

NOMBRE: CARMEN CAMERO CANO
NIT o C.C: 35496532
DIRECCIÓN: MZ 12 CS 103 UR BOSQUES DE PINARES
FICHA CATASTRAL: 01-01-00-00-0624-0034-0-00-00-0000

LIQUIDACIÓN
Impuesto Predial año: (Avalúo / 1000) * Tarifa
Valor Sobretasa Ambiental año = (Avalúo / 1000) * 1.5
Valor Sobretasa Bomberil = 10% del Impuesto Predial
TARIFAS - ACUERDO 017 / 2012
ESTRATIFICACIÓN - Dpt. ADMINISTRATIVO DE PLANEACIÓN
AVALUO Y DESTINO - IGAC

PUNTOS DE PAGO

BANCO DE OCCIDENTE	BANCOOMEVA
CAJA SOCIAL	PICHINCHA
SUDAMERIS	CORPBANCA
COLPATRIA	BOGOTA
DAVIVIENDA	POPULAR
BANCOLOMBIA	

Si su cuenta de cobro no llega, reclámela, lo anterior no lo exime de pagar el recargo correspondiente. Para la expedición del Paz y Salvo debe tener pago el Impuesto Predial Unificado hasta DICIEMBRE 31 DE LA VIGENCIA ACTUAL y haber cancelado ÚNICAMENTE EN LA TESORERÍA MUNICIPAL.



Departamento Administrativo de Planeación

DP-POT-EST-334

Armenia, 05 de Abril del 2016

EL DEPARTAMENTO ADMINISTRATIVO DE PLANEACIÓN

C E R T I F I C A:

Que el predio ubicado en: MZ 12 CASA 103 BOSQUES DE PINARES

Ficha Catastral No: 01-01-0000-0624-0034-0000-00000

Corresponde al estrato socio económico: DOS (2) BAJO

NOTA: En la copia se adhiere y anula la estampilla pro-hospital \$2.200 (Según resolución número 1627 de diciembre de 2005 y (Decreto 0832 del 14 de diciembre de 2015) y pro-desarrollo de \$2.200 (Ordenanza 0031 de 2004, Decreto 199 de 28 de febrero de 2005. Artículo 11 Literal B y C. y (Decreto 0831 del 14 de diciembre del 2015)

Este certificado tendrá vigencia por tres (3) meses a partir de su expedición.


CLAUDIA MILENA HINCAPIE ALVAREZ
SUBDIRECTORA

Revisó/ Jairo A. O
Elaboró Deyanira G




Armenia
Más ciudad



Centro Administrativo Municipal CAM, piso 3 Tel – (6)7417100 Ext. 308, 310 CP.630004
Correo Electrónico: planeacion@armenia.gov.co

X- Carrocería Camero Camero



SOLICITUD DE ESTRATO SOCIOECONÓMICO

Departamento Administrativo de Planeación
Proceso Planificación y Ordenamiento del Territorio

Código: R-DP-POT-EST-011

Fecha: 17/03/2014

Versión: 003

Página 1 de 2

Fecha: 05 ABR 2016

Hora: _____

Solicitante y/o Propietario Luis Fernando Romix 2.

Trámite ante: EPA ☒ EDEQ ☒ TELECOM ☒ GASES DEL QUINDÍO ☒ OTRA ☒

No. Ficha catastral 01-07-0000-0170-0014-5000-0000 Estrato 1

Dirección Salvador Allende

Elaboró: [Signature] Revisó y Aprobó: [Signature]



MUNICIPIO DE ARMENIA
SECRETARÍA DE HACIENDA
IMPUESTOS MUNICIPALES
NIT. 890.000.464-3
CAM - Piso 1ro.

No. 1731803 A

COMPROBANTE DE INGRESO

IMPUESTO PREDIAL UNIFICADO

Documento 0109 1731803 Caja: 009 Valor Pagado 2,318.00
Fecha 04-ABR-2016

Avaluo: 858,000.00 Estratos: 1
Sujeto 01 0107000001700014500000004 MARLENY ROJAS

Tercero: "
Dirección BR SALVADOR ALLENDE
Dir. Cobro BR SALVADOR ALLENDE

Acuerdo : -
Obra : .

Concepto	Valor	Periodo	Valor
1004 Sobretasa Ambiental	1287	2016	2,318.00
1001 Predial	1041		
1010 Sobretasa Bomberil	104	Total:	2,318.00
		Dcto.	114.00

Valor a Favor:

0.00

Observación

Elabora JYLOAI - LOAIZA JENNIFER YORLADY
Terminal WORK\SAEARMENIA:SAE

Fecha del Sistema
04-ABR-2016 09:25 AM



Estimado Contribuyente:

Verifique que el número de la
ficha catastral y el valor del
timbre corresponda a la
transacción.
Este recibo no es válido sin la
impresión del timbre o firma y
sello del cajero.



Departamento Administrativo de Planeación

DP-POT-EST-335

Armenia, 05 de Abril del 2016

EL DEPARTAMENTO ADMINISTRATIVO DE PLANEACIÓN

C E R T I F I C A:

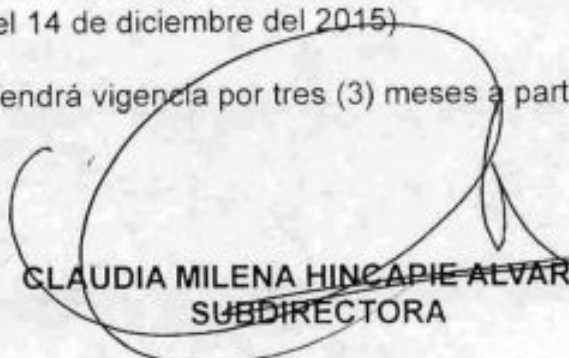
Que el predio ubicado en: SALVADOR ALLENDE

Ficha Catastral No: 01-07-0000-0170-0014-5000-00004

Corresponde al estrato socio económico: UNO (I) BAJO -BAJO

NOTA: En la copia se adhiere y anula la estampilla pro-hospital \$2.200 (Según resolución número 1627 de diciembre de 2005 y (Decreto 0832 del 14 de diciembre de 2015) y pro-desarrollo de \$2.200 (Ordenanza 0031 de 2004, Decreto 199 de 28 de febrero de 2005, Artículo 11 Literal B y C. y (Decreto 0831 del 14 de diciembre del 2015)

Este certificado tendrá vigencia por tres (3) meses a partir de su expedición.


CLAUDIA MILENA HINCAPIÉ ALVÁREZ
SUBDIRECTORA

Revisó/ Jairo A. O
Elaboró Deyanira G

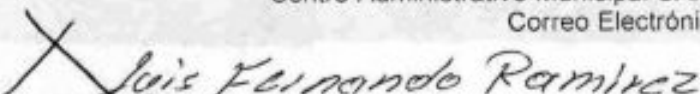


R-AM-PGG-001 Versión 9
Fecha: 04/01/2016


Armenia
Más ciudad



Centro Administrativo Municipal CAM, piso 3 Tel - (6)7417100 Ext. 308, 310 CP.630004
Correo Electrónico: planeacion@armenia.gov.co


Luis Fernando Ramírez



SOLICITUD DE ESTRATO SOCIOECONÓMICO

Departamento Administrativo de Planeación
Proceso Planificación y Ordenamiento del Territorio

Código: R-DP-POT-EST-011

Fecha: 17/03/2014

Versión: 003

Página 1 de 2

3316

Fecha:

05 ABR 2016

Hora:

Solicitante y/o Propietario

María Nelly RIVERO -

Trámite ante: EPA

☒

EDEQ

☒

TELECOM

☒

GASES DEL QUINDÍO

☒

OTRA

☒

No. Ficha catastral

01-05-0000-0082-0035-0000-00000

Estrato

1

Dirección

Cam. 22A - N° 2-07 Granada

Elaboró:

Cam

Revisó y Aprobó:

Cam



MUNICIPIO DE ARMENIA
SECRETARÍA DE HACIENDA
IMPUESTOS MUNICIPALES
NIT. 890.000.464-3

CAM, Piso 1ro

No. 1666001 A

IMPUESTO PREDIAL UNIFICADO

Documento 01502 1666001 Caja: 502 Valor Pagado 201.070.00
Fecha 30-ABR-2015

Sujeto 01 01050000008200350000000000 Avaluo: 32,562.000.00 Estratos: 1
Tercero: MARIA NELLY RIBBO GIRALDO

Dirección K 22A 2 07 RR GRANADA
Dir. Cobro K 22A RR GRANADA


Acuerdo : -
Obra : -

Concepto	Valor	Periodo	Valor
004 Sobretasa Ambiental	48843	2015	201.070.00
010 Sobretasa Bomberil	16281		
001 Predial	162810	Total:	201.070.00
		Dcto.	26.864.00
Valor a Favor:	0.00		


Observación DIC 2015

Laboro VCGAVI - VIVIANA CAROLINA GAVIRIA
Terminal WORK\SAEARMENIA:SAE

Fecha del Sistema
30-ABR-2015 07:27 AM



Estimado Contribuyente:
Verifique que el número de la
fecha catastral y el valor del
timbre corresponda a la
transacción.
Este recibo no es válido sin la
impresión del timbre o firma y
sello del cajero.

	CERTIFICADO DE NOMENCLATURA Departamento Administrativo de Planeación Proceso Planificación y Ordenamiento del Territorio Ordenamiento del Territorio y Desarrollo Urbano	Código: R-DP-POT-SUB-002
		Fecha: 26/10/2012
		Versión: 005
		Página 1 de 1

Armenia, 11 de Noviembre de 2015.

DP-POT-NOM- 552

**LA SUBDIRECCION DEL DEPARTAMENTO ADMINISTRATIVO DE PLANEACION
MUNICIPAL**


CERTIFICA:

Que al inmueble identificado con ficha catastral 010500820035000 con matrícula inmobiliaria 280-41832, ubicado en Cra 22A Cll 2 , se le ha asignado conforme al artículo 243 del Acuerdo Municipal No. 019 de 2009 (POT / 2009-2023), la numeración consecuente y existente en el sector y a la información catastral, la siguiente nomenclatura urbana:

CARRERA 22A # 2-07, BARRIO GRANADA

- Esta nomenclatura no define propiedad, titularidad, ni legaliza actuaciones sobre el predio.
- Trámite realizado de acuerdo a certificado de tradición y a escritura pública No.1346 del 25 de Octubre de 1982, Notaría Primera de Armenia.
- Esta nomenclatura está sujeta a modificaciones según estudios a realizar.
- Esta certificación se expide por solicitud de MARIA NELLY RIOVO

Atentamente,


Claudia Milena Hincapié Álvarez
Subdirectora

Nota. En la copia se adhiere y anula estampilla pro-hospital de \$2.100 según resolución N°1627 de Diciembre del 2005 (Decreto 654 del 16 de Dic de 2014); y estampilla pro-desarrollo de \$2.100 Ordenanza 0031 del 2004, Decreto 199 de 28 de Febrero del 2005, Art. 11 Literal B y C y (Decreto 655 del 16 de Dic de 2014).

Proyectó: Edwin.
Elaboró: Edwin





Departamento Administrativo de Planeación

DP-POT-EST-336

Armenia, 06 de Abril del 2016

EL DEPARTAMENTO ADMINISTRATIVO DE PLANEACIÓN

C E R T I F I C A:

Que el predio ubicado en: CARRERA 22A No. 2-07 BARRIO GRANADA

Ficha Catastral No: 01-05-0000-0082-0035-0000-00000

Corresponde al estrato socio económico: UNO (I) BAJO -BAJO

NOTA: En la copia se adhiere y anula la estampilla pro-hospital \$2.200 (Según resolución número 1627 de diciembre de 2005 y (Decreto 0832 del 14 de diciembre de 2015) y pro-desarrollo de \$2.200 (Ordenanza 0031 de 2004, Decreto 199 de 28 de febrero de 2005, Artículo 11 Literal B y C. y (Decreto 0831 del 14 de diciembre del 2015)

Este certificado tendrá vigencia por tres (3) meses a partir de su expedición.

CLAUDIA MILENA HINCAPIE ALVAREZ
SUBDIRECTORA

Revisó/ Jairo A. O
Elaboró Deyanira G



R-AM-PGG-001 Versión 9
Fecha: 04/01/2016

Armenia
Más ciudad



Alberto Bernal Giraldo
7525069 de

Centro Administrativo Municipal CAM, piso 3 Tel - (6)7417100 Ext. 308, 310 CP.630004
Correo Electrónico: planeacion@armenia.gov.co

Pondi
Stam
155

337



SOLICITUD DE ESTRATO SOCIOECONÓMICO

Departamento Administrativo de Planeación
Proceso Planificación y Ordenamiento del Territorio

Código: R-DP-POT-EST-011

Fecha: 17/03/2014

Versión: 003

Página 1 de 2

Fecha: 05 ABR 2016

Hora: _____

Solicitante y/o Propietario Angelica Maria Sanchez

Trámite ante: EPA ☒ EDEQ ☒ TELECOM ☒ GASES DEL QUINDÍO ☒ OTRA ☒

No. Ficha catastral 01-06-0000-0044-0002-0000 Estrato 4

Dirección Carrera 14. N° 7-65

Elaboró: [Signature]

Revisó y Aprobó: [Signature]

Centro Administrativo Municipal CAM, piso 3 Tel – (6) 741 71 00 Ext. 318, 320



MUNICIPIO DE ARMENIA
SECRETARÍA DE HACIENDA
IMPUESTOS MUNICIPALES
NIT. 890.000.464-3
CAM - Piso 1ro.

No. 707353 A

CONTRIBUYENTE DE INTERÉS

IMPUESTO VALORIZACIÓN

Documento: 01907 1707399
Fecha: 11-FEB-2015

Cafías: 307 Valor Pagado

2.222.288.00

Origen: 01 010300/000400002000000000

Avalúo:

202,966.000

Estratos: 0

Identificación: 202702 VALENTINA

VALENTINA OCAÑO DE TRAN

Dirección: K 14 7 65

Dpto. Dobra: K 14 7 65

Aguando

-

Obra

400

Concepto	Valor	Periodo	Valor
4015 Abono Gravamen	8.876.96	2015	2.222.288.00
4018 Financiación Contribu	97713		
4017 Cuota Mensual	99113	Total:	222.288.00
Valor a Favore	0.00	Depto.	372.234.00

Discreción

Elaboró: JTCORT - JESSICA TATIANA CORTES RUEDA
Terminal: MORSO34E4-PCIAAdministrador

Fecha del Sello: 11-FEB-2015 11:05 AM

Estimado Contribuyente:
Verifique que el número de la
ficha catastral y el valor del
timbre corresponda a la
transacción.
Este recibo no es válido sin la
impresión del timbre o firma y
sello del cajero.



Departamento Administrativo de Planeación

DP-POT-EST-337

Armenia, 06 de Abril del 2016

EL DEPARTAMENTO ADMINISTRATIVO DE PLANEACIÓN

C E R T I F I C A:

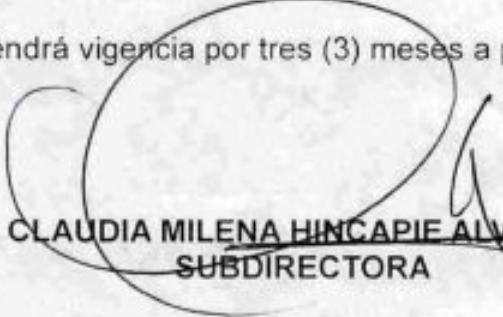
Que el predio ubicado en: CARRERA 14 No7-65

Ficha Catastral No: 01-06-0000-0044-0002-0000-00000

Corresponde al estrato socio económico: CUATRO (4) MEDIO

NOTA: En la copia se adhiere y anula la estampilla pro-hospital \$2.200 (Según resolución número 1627 de diciembre de 2005 y Decreto 0832 del 14 de diciembre de 2015) y pro-desarrollo de \$2.200 (Ordenanza 0031 de 2004, Decreto 199 de 28 de febrero de 2005, Artículo 11 Literal B y C. y Decreto 0831 del 14 de diciembre del 2015)

Este certificado tendrá vigencia por tres (3) meses a partir de su expedición.


CLAUDIA MILENA HINCAPIÉ ALVAREZ
SUBDIRECTORA

Revisó/ Jairo A. O
Elaboró Deyanira G



R-AM-PGG-001 Versión 9
Fecha: 04/01/2016


Armenia
Más ciudad



Centro Administrativo Municipal CAM, piso 3 Tel – (6)7417100 Ext. 308, 310 CP 630004
Correo Electrónico: planeacion@armenia.gov.co

X Angelico mes.
41944938.



SOLICITUD DE ESTRATO SOCIOECONÓMICO

Departamento Administrativo de Planeación
Proceso Planificación y Ordenamiento del Territorio

Código: R-DP-POT-EST-011

Fecha: 17/03/2014

Versión: 003

Página 1 de 2

Fecha:

05 ABR 2016

Hora:

Solicitante y/o Propietario

Pedro Antonio Henao Muñoz

Trámite ante: EPA

☒ EDEQ

☒ TELECOM

☒ GASES DEL QUINDÍO

☒ OTRA

No. Ficha catastral

01-04-0000-0176-0001-5000-0000

Estrato

1

Dirección

Casa 150 La Florida Baja

Elaboró:

[Firma]

Revisó y Aprobó:

[Firma]

Centro Administrativo Municipal CAM, piso 3 Tel – (6) 741 71 00 Ext. 318, 320



MUNICIPIO DE ARMENIA
NIT. 890.000.464-3



IMPUESTO PREDIAL UNIFICADO
SOBRETASA AMBIENTAL Y SOBRETASA BOMBERIL
CUENTA DE COBRO No. 6844804
fapr-201613410

01. INFORMACIÓN DEL PREDIO		02. PERÍODO DE COBRO	
NIT o C.C:	PEDRO ANTONIO HENAO MUNOZ	TELÉFONO:	
NOMBRE:	CS 150 BR LA FLORIDA BAJO	PAGO AÑO:	25,774
DIRECCION:	CS 150 BR LA FLORIDA BAJO	PAGO TRIMESTRE:	1,851
DIRECCION COBRO:		FECHA DE EXPEDICIÓN:	05 FEB 2015
		FECHA DE VENC:	31-OCT-2015
03. DATOS PREDIO		ESTRATO:	PERÍODO COBRADO:
01-04-00-00-0176-0001-5-00-00-0010			ENE-MAR-2015
FICHA CODIGO:		DESTINACION:	CODIGO POSTAL:
AVALUO ACTUAL:	2,845,000		

04. DETALLE DE LA DEUDA				05. RESUMEN		
CONCEPTO	VIGENCIA	AVALUO	VALOR	CONCEPTO	TOTAL TRIMESTRE	TOTAL AÑO
Predial	2013	3,145,000	0	Saldo Anterior:	18,846	18,846
Recargos predial	2013	0	0	Sobretasa Bomberil	72	285
Sobretasa Ambiental	2013	3,145,000	0	Predial	712	2,845
Recargos S.Ambiental	2013	0	0	Sobretasa Ambiental	1,067	4,268
Predial	2014	2,762,000	0			
Recargos predial	2014	0	0			
Sobretasa Ambiental	2014	2,762,000	0			
Recargos S.Ambiental	2014	0	0			
Sobretasa Bomberil	2013	0	0			
Recargo Bomberos	2013	0	0			
Sobretasa Bomberil	2014	0	0			
Recargo Bomberos	2014	0	0			

Menos Descuento:

18,846

20,697

25,774

TOTALES

06. OBSERVACIONES

TESORERO (a) GENERAL

HASTA 23 DE OCTUBRE 60% DE DESCUENTO DE INTERESES Y SANCIONES DEL 2012 HACIA ATRAS

- CONTRIBUYENTE -

Impuestos Plus Fecha Ingresos: 26-AGO-2015 15:31



MUNICIPIO DE ARMENIA
NIT. 890.000.464-3

IMPUESTO PREDIAL UNIFICADO
CUENTA DE COBRO No. fapr-201613410

MUNICIPIO DE ARMENIA

NOMBRE:

PEDRO ANTONIO HENAO MUNOZ

NIT o C.C:

3572342

DIRECCION:

CS 150 BR LA FLORIDA BAJO

FICHA CATASTRAL:

01-04-00-00-0176-0001-5-00-00-0010

LIQUIDACION
Impuesto Predial año: (Avalúo / 1000) * Tarifa
Valor Sobretasa Ambiental año = (Avalúo / 1000) * 1.5
Valor Sobretasa Bomberil = 10% del Impuesto Predial
TARIFAS - ACUERDO 017 / 2012
ESTRATIFICACIÓN - Dpt. ADMINISTRATIVO DE PLANEACIÓN
AVALUO Y DESTINO - IGAC



(415)7709998002159(8020)0000000000006844804(3900)00000020697(96)20151031



(415)7709998002159(8020)0000000000006844804(3900)00000025774(96)20151031

PUNTOS DE PAGO	
BANCO DE OCCIDENTE	BANCOOMEVA
CAJA SOCIAL	PICHINCHA
SUDAMERIS	CORPBANCA
COLPATRIA	BOGOTA
DAVIVIENDA	POPULAR

Si su cuenta de cobro no llega, reclámela, lo anterior no lo exime de pagar el recargo correspondiente. Para la expedición del Paz y Salvo debe tener pago el Impuesto Predial Unificado hasta DICIEMBRE 31 DE LA VIGENCIA ACTUAL y haber cancelado ÚNICAMENTE EN LA TESORERÍA MUNICIPAL.



Departamento Administrativo de Planeación

DP-POT-EST-338

Armenia, 06 de Abril del 2016

EL DEPARTAMENTO ADMINISTRATIVO DE PLANEACIÓN

C E R T I F I C A:

Que el predio ubicado en: CASA 150 LA FLORIDA BAJA

Ficha Catastral No: 01-04-0000-0176-0001-5000-00001

Corresponde al estrato socio económico: UNO (I) BAJO -BAJO

NOTA: En la copia se adhiere y anula la estampilla pro-hospital \$2.200 (Según resolución número 1627 de diciembre de 2005 y (Decreto 0832 del 14 de diciembre de 2015) y pro-desarrollo de \$2.200 (Ordenanza 0031 de 2004, Decreto 199 de 28 de febrero de 2005, Artículo 11 Literal B y C. y (Decreto 0831 del 14 de diciembre del 2015)

Este certificado tendrá vigencia por tres (3) meses a partir de su expedición.

CLAUDIA MILENA HINCAPIE ALVAREZ
SUBDIRECTORA

Revisó: Jairo A. O
Elaboró: Deyanira G



R-AM-PGG-001 Versión 9
Fecha: 04/01/2016

Armenia
Más ciudad



Centro Administrativo Municipal CAM, piso 3 Tel - (6)7417100 Ext. 308, 310 CP.630004

Correo Electrónico: planeacion@armenia.gov.co

X
temporal
27990391



SOLICITUD DE ESTRATO SOCIOECONÓMICO

Departamento Administrativo de Planeación
Proceso Planificación y Ordenamiento del Territorio

Código: R-DP-POT-EST-011

Fecha: 17/03/2014

Versión: 003

Página 1 de 2

Fecha: 05 ABR 2016

Hora: _____

Solicitante y/o Propietario Rodrigo Escobar

Trámite ante: EPA ☒ EDEQ ☒ TELECOM ☒ GASES DEL QUINDÍO ☒ OTRA ☒

No. Ficha catastral 01-05-0000-0150-0004-0000-0000 Estrato 1

Dirección Calle 8 - 23.E - 123 - Corbones

Elaboró: Ryana

Revisó y Aprobó: [Signature]

Centro Administrativo Municipal CAM, piso 3 Tel - (6) 741 71 00 Ext. 318, 320



MUNICIPIO DE ARMENIA
NIT. 890.000.464-3



IMPUESTO PREDIAL UNIFICADO
• SOBRETASA AMBIENTAL Y SOBRETASA BOMBERIL
CUENTA DE COBRO No.

6941942

fapr-20170679

01. INFORMACIÓN DEL PREDIO		02. PERÍODO DE COBRO	
NIT o C.C:	TELÉFONO:	PAGO AÑO:	PAGO TRIMESTRE:
NOMBRE: 41926364		204.585	57.978
DIRECCION: GLORIA AMPARO RIVERA OSPINA		FECHA DE EXPEDICIÓN:	FECHA DE VENC.:
DIRECCION COBRO: C-8-23E-123-BR-CORBONES		05-MAR-2015	31-MAR-2015
03. DATOS PREDIO		ESTRATO:	PERÍODO COBRADO:
FICHA CÓDIGO:			ENE-MAR/2015
AVALUO ACTUAL: 33,131,000		DESTINACIÓN:	CÓDIGO POSTAL:

04. DETALLE DE LA DEUDA				05. RESUMEN		
CONCEPTO	VIGENCIA	AVALÚO	VALOR	CONCEPTO	TOTAL TRIMESTRE	TOTAL AÑO
				Saldo Anterior:	0	0
				Predial	41,413	165,555
				Sobretasa Bomberil	4,140	16,566
				Sobretasa Ambiental	12,425	49,697
				Menos Descuento:		27,333
TOTALES					57,978	204,585

06. OBSERVACIONES	TESORERO (a) GENERAL
FACTURA VALIDA HASTA EL 30 DE ABRIL 2015..	

- CONTRIBUYENTE -

Emisión Plus! Fecha Inversión: 05-MAR-2015 18:48



MUNICIPIO DE ARMENIA
NIT. 890.000.464-3

IMPUESTO PREDIAL UNIFICADO

CUENTA DE COBRO No. 6941942

fapr-201706791

NOMBRE:

GLORIA AMPARO RIVERA OSPINA

NIT o C.C:

41926364

DIRECCIÓN:

C-8-23E-123-BR-CORBONES

FICHA CATASTRAL:

01-05-0000-0150-0004-0000-00000

Pago TOTAL PERIODO

57.978



Pago TOTAL AÑO

204.585



LIQUIDACIÓN
Impuesto Predial año: (Avalúo / 1000) * Tarifa
Valor Sobretasa Ambiental año = (Avalúo / 1000) * 1.5
Valor Sobretasa Bomberil = 10% del Impuesto Predial
TARIFAS - ACUERDO 017 / 2012
ESTRATIFICACIÓN - Dpt. ADMINISTRATIVO DE PLANEACIÓN
AVALUO Y DESTINO - IGAC

PUNTOS DE PAGO	
BANCO DE OCCIDENTE	BANCOOMEVA
CAJA SOCIAL	PICHINCHA
SUDAMERIS	CORPBANCA
COLPATRIA	BOGOTA
DAVIVIENDA	POPULAR

Si su cuenta de cobro no llega, reclámela, lo anterior no lo exime de pagar el recargo correspondiente. Para la expedición del Paz y Salvo debe tener pago el Impuesto Predial Unificado hasta DICIEMBRE 31 DE LA VIGENCIA ACTUAL y haber cancelado ÚNICAMENTE EN LA TESORERÍA MUNICIPAL.



Departamento Administrativo de Planeación

DP-POT-EST-339

Armenia, 06 de Abril del 2016

EL DEPARTAMENTO ADMINISTRATIVO DE PLANEACIÓN

C E R T I F I C A:

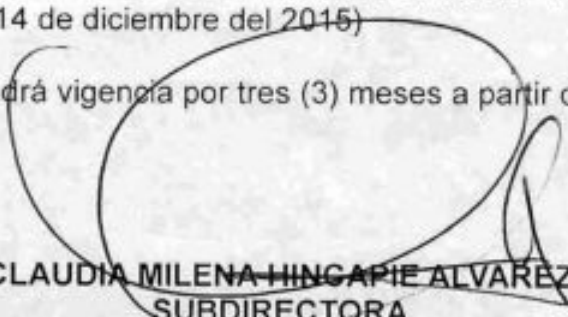
Que el predio ubicado en: CALLE 8 No. 23E-123 CORBONES

Ficha Catastral No: 01-05-0000-0150-0004-0000-00000

Corresponde al estrato socio económico: UNO (I) BAJO -BAJO

NOTA: En la copia se adhiere y anula la estampilla pro-hospital \$2.200 (Según resolución número 1627 de diciembre de 2005 y (Decreto 0832 del 14 de diciembre de 2015) y pro-desarrollo de \$2.200 (Ordenanza 0031 de 2004, Decreto 199 de 28 de febrero de 2005. Artículo 11 Literal B y C. y (Decreto 0831 del 14 de diciembre del 2015)

Este certificado tendrá vigencia por tres (3) meses a partir de su expedición.


CLAUDIA MILENA HINCAPIÉ ALVAREZ
SUBDIRECTORA

Revisó/ Jairo A. O
Elaboró Deyanira G



RE-AM-PGG-001 Versión 9
Fecha: 04/01/2016

Centro Administrativo Municipal CAM, piso 3 Tel - (6)7417100 Ext. 308, 310 CP.630004
Correo Electrónico: planeacion@armenia.gov.co

Rodrigo Enríquez
7.521.659



SOLICITUD DE ESTRATO SÓCIOECONÓMICO

Departamento Administrativo de Planeación
Proceso Planificación y Ordenamiento del Territorio

Código: R-DP-POT-EST-011

Fecha: 17/03/2014

Versión: 003

Página 1 de 2

340

Fecha:

05 ABR 2016

Hora:

Solicitante y/o Propietario

Angélica María Sanchez

Trámite ante: EPA

☒ EDEQ

☒ TELECOM

☒ GASES DEL QUINDÍO

☒ OTRA

☒

☒

☒

No. Ficha catastral

01-06-0000-0044-0003-0000-00000000

Estrato

4

Dirección

Carrera 14: P. 7. 59.

Elaboró:

Revisó y Aprobó:



MUNICIPIO DE ARMENIA
SECRETARÍA DE HACIENDA
IMPUESTOS MUNICIPALES
NIT. 890.000.464-3
CAM - Piso 1ro.

No. 1707358 A

CONTRIBUYENTE DE IMPUESTO

IMPUESTO VALORIZACION

Documento: 01507 1707358 Catas: 507 Valor Pagado: 949.310,00
Fecha: 11-FEB-2016

Avalúes: 170.272.000,00 Estrato: 4
Bienes: 01 0106000000440003000000000 FANNY BELTRAN MORALES
Terceros: 24674089 FANNY
Dirección: K 14 7 59
Dir. Cobro: K 14 7 59
Acuerdo: 4 -
Clase: 2:100

Concepto	Valor	Periodo	Valor
9015 Aforo Gravamen	33883,64	2015	949.310,00
9017 Cota Mensual	81413		
Valor a Favor:	0,00	Totals:	949.310,00
Observación:		Dcto.	520.467,00

Elabora: JICORT - JESSICA TATIANA CORTES RUEDA
Formular: WORKSAE4-PC:Administrador

Fecha del Recibo: 11-FEB-2016 11:53 AM

Estimado Contribuyente:
Verifique que el número de la
ficha catastral y el valor del
timbre corresponda a la
transacción.
Este recibo no es válido sin la
impresión del timbre o firma y
sello del cajero



Departamento Administrativo de Planeación

DP-POT-EST-340

Armenia, 06 de Abril del 2016

EL DEPARTAMENTO ADMINISTRATIVO DE PLANEACIÓN

C E R T I F I C A:

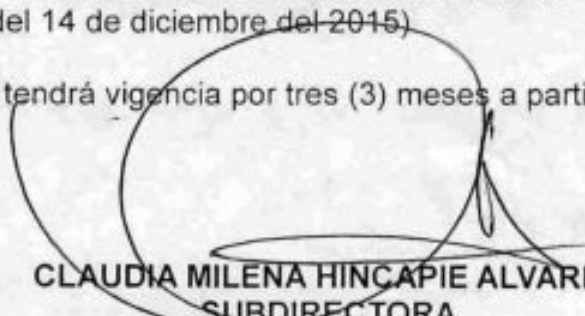
Que el predio ubicado en: CARRERA 14 No. 7-59

Ficha Catastral No: 01-06-0000-0044-0003-0000-00000

Corresponde al estrato socio económico: CUATRO (4) MEDIO

NOTA: En la copia se adhiere y anula la estampilla pro-hospital \$2.200 (Según resolución número 1627 de diciembre de 2005 y (Decreto 0832 del 14 de diciembre de 2015) y pro-desarrollo de \$2.200 (Ordenanza 0031 de 2004, Decreto 199 de 28 de febrero de 2005. Artículo 11 Literal B y C. y (Decreto 0831 del 14 de diciembre del 2015)

Este certificado tendrá vigencia por tres (3) meses a partir de su expedición.


CLAUDIA MILENA HINCAPIÉ ALVAREZ
SUBDIRECTORA

Revisó: Jairo A. O.
Elaboró: Deyanira G.



R-AM-PCG-001 Versión 9
Fecha: 04/01/2010


Armenia
Más ciudad



Centro Administrativo Municipal CAM, piso 3 Tel - (6)7417100 Ext. 308, 310 CP.630004
Correo Electrónico: planeacion@armenia.gov.co

Angélico M. S.
41944938.



SOLICITUD DE ESTRATO SOCIOECONÓMICO

Departamento Administrativo de Planeación
Proceso Planificación y Ordenamiento del Territorio

Código: R-DP-POT-EST-011

Fecha: 17/03/2014

Versión: 003

Página 1 de 2

Fecha:

13 0 MAR 2016

Hora:

Solicitante y/o Propietario Diego Echeverry. Echeverry

Trámite ante: EPA ☒ EDEQ ☒ TELECOM ☒ GASES DEL QUINDÍO ☒ OTRA ☒

No. Ficha catastral 01-07-0000-0088-0906-9000 00000

Estrato

5

Dirección Cll. 19 N.º. 14-37. Apt. 201. Ed. R. Heron O

Elaboró: Reyana

Revisó y Aprobó:

Flora Leonor Vivera

Centro Administrativo Municipal CAM, piso 3 Tel – (6) 741 71 00 Ext. 318, 320

167



MUNICIPIO DE ARMENIA
NIT. 890.000.464-3

Armenia
ALCALDÍA de ARMENIA

IMPUESTO PREDIAL UNIFICADO
"SOBRETASA AMBIENTAL Y SOBRETASA BOMBERIL"
CUENTA DE COBRO No. 6980332
fap-201743128

168

01. INFORMACIÓN DEL PREDIO		02. PERIODO DE COBRO	
NIT. y C.C.:	RODRIGO ECHEVERRI DIAZ	TELÉFONO:	PAGE: 0081086
NOMBRE:	C 19N 14 39 AP 201 ED MURANO		PAGE: 37,589
DIRECCIÓN:	C 19N 14 39 AP 201 ED MURANO	FECHA DE EXPIRACIÓN:	FECHA DE VENC.
DIRECCIÓN COBRO:		ESTRATO:	PERIODO COBRADO:
03. DATOS PREDIO		04. DATOS COBRO	
FICHA CÓDIGO:	01-07-00-00-0088-0906-9-00-00-0088	DESTINACIÓN:	CÓDIGO POSTAL
VALUO ACTUAL:	49,066,000	Banco de Occidente	

04. DETALLE DE LA DEUDA				05. RESUMEN		
CONCEPTO	VIGENCIA	VALOR	VALOR	CONCEPTO	TOTAL TRIMESTRE	TOTAL AÑO
Recargo predial	2012	0	362,398	Saldo Anterior:	2,700,262	2,700,262
Papeleta	2012	0	5,700	Sobretasa Bomberil	26,980	63,962
Sobretasa Ambiental	2012	44,420,000	66,630	Predial	269,800	539,816
Recargos S. Ambiental	2012	0	49,422	Sobretasa Ambiental	36,792	73,584
Predial	2013	46,197,000	508,167			
Recargo predial	2013	0	221,160			
Sobretasa Ambiental	2013	46,197,000	69,296			
Recargos S. Ambiental	2013	0	30,156			
Predial	2014	47,627,000	523,897			
Recargo predial	2014	0	75,184			
Sobretasa Ambiental	2014	47,627,000	71,441			
Recargos S. Ambiental	2014	0	10,252			
Sobretasa Bomberil	2012	0	48,862			
Recargo Bomberil	2012	0	36,233			
Sobretasa Bomberil	2013	0	50,817			
Recargo Bomberil	2013	0	22,117			
Sobretasa Bomberil	2014	0	52,390			
Recargo Bomberil	2014	0	7,520			
TOTALES			2,700,262	Menos Descuento:	3,033,842	3,308,066

06. OBSERVACIONES
PÁGUE CON EL 10% DESCUENTO HASTA EL 31 DE JULIO 2015

TESORERO (a) GENERAL

- CONTRIBUYENTE -



MUNICIPIO DE ARMENIA
NIT. 890.000.464-3

IMPUESTO PREDIAL UNIFICADO
CUENTA DE COBRO No. 6980332
fap-201743128

NOMBRE: RODRIGO ECHEVERRI DIAZ
NIT. y C.C.: 80414410
DIRECCIÓN: C 19N 14 39 AP 201 ED MURANO
FICHA CATASTRAL: 01-07-00-00-0088-0906-9-00-00-0088



UBICACIÓN
Impuesto Predial año: (Avalúo / 1000) * Tarifa
Valor Sobretasa Ambiental año = (Avalúo / 1000) * 1.5
Valor Sobretasa Bomberil = 10% del Impuesto Predial
TARIFAS: ACUERDO 017 / 2012
ESTRATIFICACIÓN: Del ADMINISTRATIVO DE PLANEACIÓN
AVLÚO Y DESTINO: IGAC

PUNTOS DE PAGO	
BANCO DE OCCIDENTE	BANCOOMEVA
CAJA SOCIAL	PICHINGHA
SUDAMERIS	CORPBANCA
COLPATRIA	BOGOTA
DAVIVIENDA	POPULAR

Si su cuenta de cobro no llega, reclámela, lo anterior no lo exime de pagar el recargo correspondiente. Para la expedición del Paz y Salvo debe tener pago el Impuesto Predial Unificado hasta DICIEMBRE 31 DE LA VIGENCIA ACTUAL y haber cancelado ÚNICAMENTE EN LA TESORERÍA MUNICIPAL.



Departamento Administrativo de Planeación

DP-POT-EST-341

Armenia, 06 de Abril del 2016

EL DEPARTAMENTO ADMINISTRATIVO DE PLANEACIÓN

C E R T I F I C A:

Que el predio ubicado en: CALLE 19NTE No 14-39- APTO 201 EDIFICIO MURANO

Ficha Catastral No: 01-07-0000-0088-0906-9000-00000

Corresponde al estrato socio económico: CINCO (5) MEDIO ALTO

NOTA: En la copia se adhiere y anula la estampilla pro-hospital \$2.200 (Según resolución número 1627 de diciembre de 2005 y (Decreto 0832 del 14 de diciembre de 2015) y pro-desarrollo de \$2.200 (Ordenanza 0031 de 2004, Decreto 199 de 28 de febrero de 2005. Artículo 11 Literal B y C. y (Decreto 0831 del 14 de diciembre del 2015)

Este certificado tendrá vigencia por tres (3) meses a partir de su expedición.

CLAUDIA MILENA HINCAPIE ALVAREZ
SUBDIRECTORA

Revisó/ Jairo A. O
Elaboró Deyanira G



R-AM-PCG-001 Versión 9
Fecha: 04/01/2016



Centro Administrativo Municipal CAM, piso 3 Tel - (6)7417100 Ext. 308, 310 CP.630004
Correo Electrónico: planeacion@armenia.gov.co

X - Luis Francisco Dió 12977438



SOLICITUD DE ESTRATO SOCIOECONÓMICO

Departamento Administrativo de Planeación
Proceso Planificación y Ordenamiento del Territorio

Código: R-DP-POT-EST-011

Fecha: 17/03/2014

Versión: 003

Página 1 de 2

Fecha:

06 ABR 2016

Hora:

Solicitante y/o Propietario Cesar Augusto Vasquez

Trámite ante: EPA ☒ EDEQ ☒ TELECOM ☒ GASES DEL QUINDÍO ☒ OTRA ☒

No. Ficha catastral 01-05-0000-0371-0023-0000-00000 Estrato 1

Dirección H2 C. Lote 23. Villa Inglesa.

Elaboró: [Signature]

Revisó y Aprobó: [Signature]

Si su cuenta de cobro no llega, reclámela, lo anterior no lo exime de pagar el recargo correspondiente. Para la expedición del Paz y Salvo debe tener pago el Impuesto Predial Unificado hasta DICIEMBRE 31 DE LA VIGENCIA ACTUAL, y haber cancelado ÚNICAMENTE EN LA TESORERÍA MUNICIPAL.



Departamento Administrativo de Planeación

DP-POT-EST-342

Armenia, 06 de Abril del 2016

EL DEPARTAMENTO ADMINISTRATIVO DE PLANEACIÓN

C E R T I F I C A:

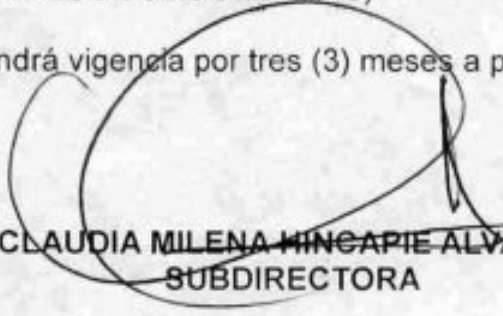
Que el predio ubicado en: MZ C LOTE 23 VILLA INGLESA

Ficha Catastral No: 01-05-0000-0371-0023-0000-00000

Corresponde al estrato socio económico: UNO (I) BAJO -BAJO

NOTA: En la copia se adhiere y anula la estampilla pro-hospital \$2.200 (Según resolución número 1627 de diciembre de 2005 y . (Decreto 0832 del 14 de diciembre de 2015) y pro-desarrollo de \$2.200 (Ordenanza 0031 de 2004, Decreto 199 de 28 de febrero de 2005. Artículo 11 Literal B y C. y (Decreto 0831 del 14 de diciembre del 2015)

Este certificado tendrá vigencia por tres (3) meses a partir de su expedición.


CLAUDIA MILENA HINCAPIÉ ALVAREZ
SUBDIRECTORA

Revisó/ Jairo A. O.
Elaboró Deyanira C.



R-AM-PGG-001 Versión 9
Fecha: 04/01/2016


Armenia
Más ciudad



Centro Administrativo Municipal CAM, piso 3 Tel – (6)7417100 Ext. 308, 310 CP 630004

Correo Electrónico: planeacion@armenia.gov.co



Departamento Administrativo de Planeación

DP-POT-EST-343

Armenia, 07 de Abril del 2016

EL DEPARTAMENTO ADMINISTRATIVO DE PLANEACIÓN

C E R T I F I C A:

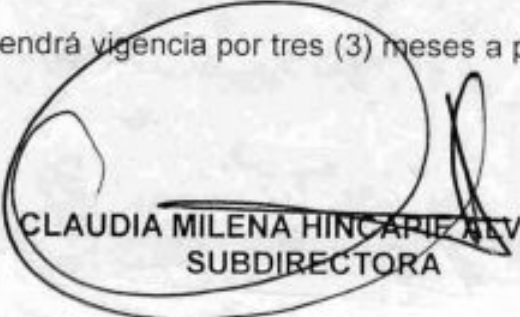
Que el predio ubicado en: MZ 40 CASA 15 CIUDAD DORADA

Ficha Catastral No: 01-03-0000-0498-0016-0000-00000

Corresponde al estrato socio económico: TRES (3) MEDIO BAJO

NOTA: En la copia se adhiere y anula la estampilla pro-hospital \$2.200 (Según resolución número 1627 de diciembre de 2005 y (Decreto 0832 del 14 de diciembre de 2015) y pro-desarrollo de \$2.200 (Ordenanza 0031 de 2004, Decreto 199 de 28 de febrero de 2005. Artículo 11 Literal B y C. y (Decreto 0831 del 14 de diciembre del 2015)

Este certificado tendrá vigencia por tres (3) meses a partir de su expedición.


CLAUDIA MILENA HINCAPIÉ ALVAREZ
SUBDIRECTORA

Revisor: Jairo A. O
Elaboró Deyanira G



R-AM-PGG-0911 Versión 9
Fecha: 04/11/2011

Armenia
Más ciudad



Centro Administrativo Municipal CAM, piso 3 Tel - (6)7417100 Ext. 308. 310 CP.630004
Correo Electrónico: planeacion@armenia.gov.co

Handwritten notes:
Copia reportada
9779113
X

24571863
YOLANDA TRUJILLO HENAO
MZ 40 CS 15 UR CIUDAD DORADA
MZ 40 CS 15 UR CIUDAD DORADA

01-03-00-00-0498-0016-0-00-00-0000

19,083,000

BARCOLOMBIA

RECAUDO Fecha: 15-03-2016 14:44 Costo: 0.00

Conv: 9237 - MUNICIPIO DE ARMENIA - IND

Suc: 374 - ALCALDIA DE ARMENIA

Ciudad: ARMENIA (QUINDIO)

Caj: 002 Sec: 1876

Valor Tot: \$ 93,586.00

Forma de Pago: Efectivo \$ 93,586.00

Pagador: 24571863

Ref: 00000000000007300632

7300632

fapr-500100934

26,263

22 ENE 2016

31-MAR-2016

3

ENE-MAR/2016

A

Impuestos Predial Fecha Inmovil: 11-FEB-2016 18:45

Saldo Anterior:

0

0

Predial

17,369

69,476

Sobretasa Ambiental

7,157

28,625

Sobretasa Bombero

1,737

6,948

Menos Descuento:

11,463

0

26,263

93,586

PAGUE CON EL 15% DE DESCUENTO HASTA EL 31 DE MARZO DE 2016.
DESCARGUE Y PAGUE SU FACTURA POR EL PORTAL TRIBUTARIO www.armenia.gov.co

[Handwritten signature]

124



SOLICITUD DE ESTRATO SOCIOECONÓMICO

Departamento Administrativo de Planeación
Proceso Planificación y Ordenamiento del Territorio

Código: R-DP-POT-EST-011

Fecha: 17/03/2014

Versión: 003

Página 1 de 2

06 ABR 2016

Fecha:

Hora:

Solicitante y/o Propietario:

Luis Ovidio Rendon Cano

Tramite ante: EPA

☒

EDEQ

☒

TELECOM

☒

GASES DEL QUINDIO

☒

OTRA

☒

No. Ficha catastral

01-04-0000-0190-0001-5000-0000-

Estrato

1

Dirección

H2-2. Casa A. La Nómada

Elaboró:

[Signature]

Revisó y Aprobó:

[Signature]

Centro Administrativo Municipal CAM, piso 3 Tel - (6) 741 71 00 Ext. 318, 320

176



MUNICIPIO DE ARMENIA
SECRETARÍA DE HACIENDA
IMPUESTOS MUNICIPALES
NIT. 890.000.464-3
CAM - Piso 1ro

No. 1732195 A

COMPROBANTE DE INGRESO

IMPUESTO PREDIAL UNIFICADO

Documento 0109 1732195 Caja: 009 Valor Pagado 43,323.00
Fecha 06-ABR-2016

Sujeto 01 0104000001900001500000006 Avaluo: 7,795,000.00 Estrato: 1
Tercero: " LUIS OVIDIO RENDON CAND

Dirección MZ 2 CS 1 UR LA ALAMEDA
Dir. Cobro MZ 2 CS 1 UR LA ALAMEDA

Acuerdo : -
Obra : "

Concepto	Valor	Periodo	Valor
1010 Sobretasa Bomberil	1703	2015	22,265.00
1002 Recargos predial	996	2016	21,058.00
1005 Recargos S.Ambiental	1492		
1004 Sobretasa Ambiental	23045	Total:	43,323.00
1015 Recargo Bomberos	100	Dcto.	1,041.00
1001 Predial	17023		

Valor a Favor:

0.00

Observacio

Elabora JYLDAL -- LOAIZA JENNIFER YORLADY
Terminal WORK\SAEARMENIA\SAE

Fecha del Sistema
06-ABR-2016 09:00 AM



Estimado Contribuyente:
Verifique que el número de la
ficha catastral y el valor del
timbre corresponda a la
transacción.
Este recibo no es válido sin la
impresión del timbre o firma y
sello del cajero.



Departamento Administrativo de Planeación

DP-POT-EST-344

Armenia, 07 de Abril del 2016

EL DEPARTAMENTO ADMINISTRATIVO DE PLANEACIÓN

C E R T I F I C A :

Que el predio ubicado en: MZ 2 CAS A 1 LA ALAMEDA

Ficha Catastral No: 01-04-0000-0190-0001-5000-00006

Corresponde al estrato socio económico: UNO (I) BAJO -BAJO

NOTA: En la copia se adhiere y anula la estampilla pro-hospital \$2.200 (Según resolución número 1627 de diciembre de 2005 y (Decreto 0832 del 14 de diciembre de 2015) y pro-desarrollo de \$2.200 (Ordenanza 0031 de 2004, Decreto 199 de 28 de febrero de 2005. Artículo 11 Literal B y C. y (Decreto 0831 del 14 de diciembre del 2015)

Este certificado tendrá vigencia por tres (3) meses a partir de su expedición.

CLAUDIA MILENA HINCAPIE ALVAREZ
SUBDIRECTORA

Revisó/ Jairo A. O
Elaboró Deyanira G.



R-AM-PGG-001 Versión 9
Fecha: 04/01/2016



Centro Administrativo Municipal CAM, piso 3 Tel – (6)7417100 Ext. 308, 310 CP 630004
Correo Electrónico: planeacion@armenia.gov.co

+ Luis Ovidio Remón C.C. 7544123



SOLICITUD DE ESTRATO SOCIOECONÓMICO

Departamento Administrativo de Planeación
Proceso Planificación y Ordenamiento del Territorio

Código: R-DP-POT-EST-011

Fecha: 17/03/2014

Versión: 003

Página 1 de 2

Fecha: 06 ABR 2016

Hora: _____

Solicitante y/o Propietario Ever Emilio Silva

Trámite ante: EPA ☒ EDEQ ☒ TELECOM ☒ GASES DEL QUINDÍO ☒ OTRA ☒

No. Ficha catastral Frente a la MZ-G. portal del cam
Estrato 1

Dirección 01-01-0000-0529-0005-0000-00002

Elaboró: [Signature]

Revisó y Aprobó: [Signature]

Centro Administrativo Municipal CAM, piso 3 Tel - (6) 741 71 00 Ext. 318. 320



Departamento Administrativo de Planeación

DP-POT-EST-345

Armenia, 07 de Abril del 2016

EL DEPARTAMENTO ADMINISTRATIVO DE PLANEACIÓN

C E R T I F I C A:

Que el predio ubicado en: FRENTE A LA MZ G PRITAL DEL EDEN

Ficha Catastral No: 01-01-0000-0529-0015-0000-00002

Corresponde al estrato socio económico: UNO (I) BAJO -BAJO

NOTA: En la copia se adhiere y anula la estampilla pro-hospital \$2.200 (Según resolución número 1627 de diciembre de 2005 y (Decreto 0832 del 14 de diciembre de 2015) y pro-desarrollo de \$2.200 (Ordenanza 0031 de 2004, Decreto 199 de 28 de febrero de 2005, Artículo 11 Literal B y C. y (Decreto 0831 del 14 de diciembre del 2015)

Este certificado tendrá vigencia por tres (3) meses a partir de su expedición.

CLAUDIA MILENA HINCAPIE ALVAREZ
SUBDIRECTORA

Revisó: Jairo A. O
Elaboró Deyanira G



Centro Administrativo Municipal CAM, piso 3 Tel - (6)7417100 Ext. 308, 310 CP 630004
Correo Electrónico: planeacion@armenia.gov.co

X Heber Silva 14984855



MUNICIPIO DE ARMENIA
SECRETARÍA DE HACIENDA
IMPUESTOS MUNICIPALES

NIT. 890.000.464-3

CAM - Piso 1ro

No. 1733197 A

IMPUESTO PREDIAL UNIFICADO

Documento 01510 1733197
Fecha 06-ABR-2016

Cajas 500 Valor Pagado

8,266.00

Sueto 01 0101000005290001570000002

Avaluar

1,488,000.00 Estrato: 1

HEVER EMILIO SILVA BARRERO

Formas

Urbano y Rústico y La Zona de Interés Social

Dir. Urbanización y La Zona de Interés Social

Acuerdo:

Otra:

Concepto	Valor	Periodo	Valor
1004 Sobretasa Ambiental	4400	2015	4,020.00
1005 Recargos S. Ambiental	28	2015	4,246.00
1001 Predial	3257		
1010 Sobretasa Bomberos	326	Total:	8,266.00
1015 Recargo Bomberos	16	Dcto.	199.00
1002 Recargos predial	188		


Valor a Favor:

0.00

Observaciones

Usuario: ALCALDE - PEDRO LÓPEZ
Terminal: WSKNSAE2-PCAdminis

Fecha del Sistema
06-ABR-2016 09:12 AM



Estimado Contribuyente:
Verifique que el número de la
ficha catastral y el valor del
timbre corresponda a la
transacción.
Este recibo no es válido sin la
impresión del timbre o firma y
sello del cajero.



SOLICITUD DE ESTRATO SOCIOECONÓMICO

Departamento Administrativo de Planeación
Proceso Planificación y Ordenamiento del Territorio

Código: R-DP-POT-EST-011

Fecha: 17/03/2014

Versión: 003

Página 1 de 2

Fecha: 06 ABR 2016

Hora:

Solicitante y/o Propietario Abel Aguilino Potosi Tulande

Tramite ante: EPA ☒ EDEQ ☒ TELECOM ☒ GASES DEL QUINDÍO ☒ OTRA ☒

No. Ficha catastral 01-01-0000-1240-0036-5000-0000⁵ Estrato 1

Dirección MZ-37 Lote 3x Simón Bolívar

Elaboró: Reyes Revisó y Aprobó: [Signature]

102

7387787
fapr-500177128

4668057
ABEL AQUILINO POTOSI TULANDE
MZ 37 LO 31 URB CIUADELA SIMON BOLIVAR ET II
MZ 37 LO 31 URB CIUADELA SIMON BOLIVAR ET II

34,854

6.169

06 ABR 2016

30-JUN-2016

01-01-00-00-1240-0036-5-00-00-0005

0 ?
A

ABR-JUN/2016

907,430

Inmuebles Plus Fecha Inmuebles: 05-ABR-2016 08:43

Predial	2014	855,000	9,405
Sobretasa Ambiental	2014	855,000	1,283
Predial	2015	881,000	9,691
Sobretasa Ambiental	2015	881,000	1,322
Sobretasa Bomberil	2014	0	941
Sobretasa Bomberil	2015	0	969

Saldo Anterior:

23,611

23,611

Predial
Sobretasa Ambiental
Sobretasa Bomberil

4,990
681
498

9,982
1,361
998

CERTIFICACIÓN
ESTRATIFICACIÓN
PLANEACIÓN 3 PISO
(CAN)

Menos Descuento:

1,098

23,611

29,780

34,854

PAGUE CON EL 10% DE DESCUENTO HASTA EL 30 DE JUNIO DE 2016.

Inmuebles Plus Fecha Inmuebles: 05-ABR-2016 08:48

29,780



(415)7709998002159(8020)0000000000007387787(3900)000000029780(96)20160630

7387787
fapr-500177128

ABEL AQUILINO POTOSI TULANDE

4668057

MZ 37 LO 31 URB CIUADELA SIMON BOLIVAR E

01-01-00-00-1240-0036-5-00-00-0005

34,854



(415)7709998002159(8020)0000000000007387787(3900)000000034854(96)20160630



Departamento Administrativo de Planeación

DP-POT-EST-346

Armenia, 07 de Abril del 2016

EL DEPARTAMENTO ADMINISTRATIVO DE PLANEACIÓN

C E R T I F I C A :

Que el predio ubicado en: MZ 37 LOTE 31 SIMON BOLIVAR

Ficha Catastral No: 01-01-0000-1240-0036-5000-00005

Corresponde al estrato socio económico: UNO (I) BAJO -BAJO

NOTA: En la copia se adhiere y anula la estampilla pro-hospital \$2.200 (Según resolución número 1627 de diciembre de 2005 y (Decreto 0832 del 14 de diciembre de 2015) y pro-desarrollo de \$2.200 (Ordenanza 0031 de 2004, Decreto 199 de 28 de febrero de 2005. Artículo 11 Literal B y C. y (Decreto 0831 del 14 de diciembre del 2015)

Este certificado tendrá vigencia por tres (3) meses a partir de su expedición.

CLAUDIA MILENA HINCAPIE ALVAREZ
SUBDIRECTORA

Revisor/ Jairo A. O
Elaboró Deyanira G



R-AM-PCG-001 Versión 9
Fecha: 04/01/2014



Centro Administrativo Municipal CAM, piso 3 Tel - (6)7417100 Ext. 308, 310 CP.630004
Correo Electrónico: planeacion@armenia.gov.co

Abel Aquilino Potosi Tulante c.c. 4608057 del Taurin



SOLICITUD DE ESTRATO SOCIOECONÓMICO

Departamento Administrativo de Planeación
Proceso Planificación y Ordenamiento del Territorio

Código: R-DP-POT-EST-011

Fecha: 17/03/2014

Versión: 003

Página 1 de 2

Fecha: 06 ABR 2016

Hora: _____

Solicitante y/o Propietario Abel Aguilino Potosi Tulonde.

Trámite ante: EPA ☒ EDEQ ☒ TELECOM ☒ GASES DEL QUINDÍO ☒ OTRA ☒

No. Ficha catastral 01-01-0000-1240-0033-5000-0000 Estrato 1

Dirección 42-37. 10k. 31. Ciudadela. Simón Bolívar

Elaboró: Dejane

Revisó y Aprobó: [Signature]

184



Departamento Administrativo de Planeación

DP-POT-EST-347

Armenia, 07 de Abril del 2016

EL DEPARTAMENTO ADMINISTRATIVO DE PLANEACIÓN

C E R T I F I C A:

Que el predio ubicado en: MZ 37 LOTE 31 SIMON BOLIVAR

Ficha Catastral No: 01-01-0000-1240-0033-5000-00001

Corresponde al estrato socio económico: UNO (I) BAJO -BAJO

NOTA: En la copia se adhiere y anula la estampilla pro-hospital \$2.200 (Según resolución número 1627 de diciembre de 2005 y (Decreto 0832 del 14 de diciembre de 2015) y pro-desarrollo de \$2.200 (Ordenanza 0031 de 2004, Decreto 199 de 28 de febrero de 2005. Artículo 11 Literal B y C. y (Decreto 0831 del 14 de diciembre del 2015)

Este certificado tendrá vigencia por tres (3) meses a partir de su expedición.

CLAUDIA MILENA HINCAPIE ALVAREZ
SUBDIRECTORA

Revisó/ Jairo A. O

Elaboró Deyanira G



R-AM-PGG-001 Versión 9
Fecha: 04/01/2016

Armenia
Más ciudad



Centro Administrativo Municipal CAM, piso 3 Tel - (6)7417100 Ext. 308, 310 CP.630004

Correo Electrónico: planeacion@armenia.gov.co

X - Abel Aquino Potosi Talaruca

186

7387784

fapr-500177126

4668057

ABEL AQUILINO POTOSI TULANDE

MZ 37 LO 31 URB CIUADELA SIMON BOLIVAR ET II

MZ 37 LO 31 URB CIUADELA SIMON BOLIVAR ET II

342,602

60,645

06 ABR 2016

30-JUN-2016

01-01-00-00-1240-0033-5-00-00-0001

ABR-JUN/2016

8,918,770

0
A

Impresos Pasa Fecha Impresión: 06-ABR-2016 09:46

Predial	2014	8,407,000	92,477
Sobretasa Ambiental	2014	8,407,000	12,611
Predial	2015	8,659,000	95,249
Sobretasa Ambiental	2015	8,659,000	12,989
Sobretasa Bomberil	2014	0	9,246
Sobretasa Bomberil	2015	0	9,525

Saldo Anterior:	232,099	232,099
Sobretasa Bomberil	4,905	9,811
Predial	49,052	98,106
Sobretasa Ambiental	6,688	13,378

CERTIFICACION
ESTRATIFICACION
3 PISO PLANEACION
(CAM.)

Menos Descuento:

10,792

232,099

292,744

342,602

PAGUE CON EL 10% DE DESCUENTO HASTA EL 30 DE JUNIO DE 2016.

Impresos Pasa Fecha Impresión: 06-ABR-2016 09:46

292,744

7387784

fapr-500177126

ABEL AQUILINO POTOSI TULANDE

4668057

MZ 37 LO 31 URB CIUADELA SIMON BOLIVAR E

01-01-00-00-1240-0033-5-00-00-0001



(415)7709998002159(8020)00000000000007387784(3900)000000292744(96)20160630

342,602



(415)7709998002159(8020)00000000000007387784(3900)000000342602(96)20160630



SOLICITUD DE ESTRATO SOCIOECONÓMICO

Departamento Administrativo de Planeación
Proceso Planificación y Ordenamiento del Territorio

Código: R-DP-POT-EST-011

Fecha: 17/03/2014

Versión: 003

Página 1 de 2

Fecha:

06 ABR 2014

Hora:

Solicitante y/o Propietario Alvaro Dague.

Trámite ante: EPA ☒ EDEQ ☒ TELECOM ☒ GASES DEL QUINDÍO ☒ OTRA ☒

No. Ficha catastral 01-03-0000-0030-0014-0000-0000
Estrato 3

Dirección Calle A. N° 28-40. B/ San José.

Elaboró:

Defensor

Revisó y Aprobó:

[Signature]



Departamento Administrativo de Planeación

DP-POT-EST-348

Armenia, 07 de Abril del 2016

EL DEPARTAMENTO ADMINISTRATIVO DE PLANEACIÓN

C E R T I F I C A:

Que el predio ubicado en: CALLE 19 No. 28-40 BARRIO SAN JOSE

Ficha Catastral No: 01-03-0000-0030-0014-0000-00000

Corresponde al estrato socio económico: TRES (3) MEDIO BAJO

NOTA: En la copia se adhiere y anula la estampilla pro-hospital \$2.200 (Según resolución número 1627 de diciembre de 2005 y (Decreto 0832 del 14 de diciembre de 2015) y pro-desarrollo de \$2.200 (Ordenanza 0031 de 2004, Decreto 199 de 28 de febrero de 2005 Artículo 11 Literal B y C, y (Decreto 0831 del 14 de diciembre del 2015)

Este certificado tendrá vigencia por tres (3) meses a partir de su expedición.

CLAUDIA MILENA HINCAPIE ALVAREZ
SUBDIRECTORA

Revisó/ Jairo A. O
Elaboró Deyanira G



R-AM-PDC-001 Versión 9
Fecha: 04/01/2016

Armenia
Más ciudad



Centro Administrativo Municipal CAM, piso 3 Tel - (6)7417100 Ext. 308, 310 CP.630004
Correo Electrónico: planeacion@armenia.gov.co

ALVARO DUQUE H
- 7.505.480



MUNICIPIO DE ARMENIA
SECRETARÍA DE HACIENDA
IMPUESTOS MUNICIPALES
NIT. 890.000.464-3
CAM - Piso 1ro.

No. 1726905 A

COMPROBANTE DE INGRESO

IMPUESTO FISCAL UNIFICADO

Documento 01511 1726905 Cajas 511 Valor Pagado 454,479.00
Fecha 18-MAR-2014

Sujeto 01 0103000000300014000000000 Avaluo 63,921,000.00 Estratos 3
Tercero: FERNANDO DUCUE HURTADO

Dirección C 19 28 40 BR SAN JOSE
Dir. Cobro C 19 28 40 BR SAN JOSE

Acuerdo :
Obra :

Concepto	Valor	Periodo	Valor
1004 Sobretasa Ambiental		2014	
1001 Fficial			
1000 Sobretasa Bomberil			
Valor a Favor:		Total:	
Observacio		De:	

Elaboro FALDPE - PAOLA ANDREA LOPEZ CARDONA
Terminal WORKSAE4-PCadministrador

Fecha de Sistema
18-MAR-2014 RECIBIDO CON PAGO

Estimado Contribuyente:
Verifique que el número de la
ficha catastral y el valor del
timbre corresponda a la
transacción.
Este recibo no es válido sin la
impresión del timbre o firma y
sello del cajero.



SOLICITUD DE ESTRATO SOCIOECONÓMICO

Departamento Administrativo de Planeación
Proceso Planificación y Ordenamiento del Territorio

Código: R-DP-POT-EST-011

Fecha: 17/03/2014

Versión: 003

Página 1 de 2

Fecha: 06 ABR 2016

Hora: _____

Solicitante y/o Propietario Omar Vasquez

Trámite ante: EPA ☒ EDEQ ☒ TELECOM ☒ GASES DEL QUINDÍO ☒ OTRA ☒

No. Ficha catastral 01-05-0000-0193-0020-0000-00000 Estrato 2

Dirección Lot 6. HZ. J. (Paraiso)

Elaboró: Ref. Am. Revisó y Aprobó: [Signature]

191

7387864

fapr-500177177

7506285

PABLO SARMIENTO BARBOSA

LO 6 MZ J

LO 6 MZ J

4,319,282

643,477

06 ABR 2016

30-JUN-2016

01-05-00-00-0193-0020-0-00-00-0000

0

ABR-JUN/2016

94,629,000

A

Impuestos Plus Fecha Ingreso: 05-ABR-2016 09:29

Predial	2014	89,687,000	986,557
Recargos predial	2014	0	415,176
Sobretasa Ambiental	2014	89,687,000	134,531
Recargos S.Ambiental	2014	0	56,616
Predial	2015	91,873,000	1,010,603
Recargos predial	2015	0	132,892
Sobretasa Ambiental	2015	91,873,000	137,810
Recargos S.Ambiental	2015	0	18,123
Sobretasa Bomberil	2014	0	98,656
Recargo Bomberos	2014	0	41,516
Sobretasa Bomberil	2015	0	101,060
Recargo Bomberos	2015	0	13,288

Saldo Anterior:

3,146,828

3,146,828

Sobretasa Ambiental

70,972

141,944

Sobretasa Bomberil

52,046

104,092

Predial

520,459

1,040,919

Menos Descuento:

114,501

3,146,828

3,790,305

4,319,282

PAGUE CON EL 10% DE DESCUENTO HASTA EL 30 DE JUNIO DE 2016.

Impuestos Plus Fecha Ingreso: 05-ABR-2016 09:29

3,790,305



(415)7709998002159(8020)00000000000007387864(3900)000003790305(96)20160630

7387864

fapr-500177177

PABLO SARMIENTO BARBOSA

7506285

LO 6 MZ J

01-05-00-00-0193-0020-0-00-00-0000

4,319,282



(415)7709998002159(8020)00000000000007387864(3900)000004319282(86)20160630



Departamento Administrativo de Planeación

DP-POT-EST-349

Armenia, 07 de Abril del 2016

EL DEPARTAMENTO ADMINISTRATIVO DE PLANEACIÓN

C E R T I F I C A:

Que el predio ubicado en: MZ J LOTE 6 PARAISO

Ficha Catastral No: 01-05-0000-0193-0020-0000-00000

Corresponde al estrato socio económico: DOS (2) BAJO

NOTA: En la copia se adhiere y anula la estampilla pro-hospital \$2.200 (Según resolución número 1627 de diciembre de 2005 y (Decreto 0832 del 14 de diciembre de 2015) y pro-desarrollo de \$2.200 (Ordenanza 0031 de 2004, Decreto 199 de 28 de febrero de 2005. Artículo 11 Literal B y C. y (Decreto 0831 del 14 de diciembre del 2015)

Este certificado tendrá vigencia por tres (3) meses a partir de su expedición.

CLAUDIA MILENA HINCAPIE ALVAREZ
SUBDIRECTORA

Revisó: Jairo A. O
Elaboró: Deyanira G



R-AM-PGG-001 Versión 9
Fecha: 04/01/2016

Armenia
Más ciudad



Centro Administrativo Municipal CAM, piso 3 Tel - (6)7417100 Ext. 308, 310 CP.630004
Correo Electrónico: planeacion@armenia.gov.co

X - Omaira Vasquez.



SOLICITUD DE ESTRATO SOCIOECONÓMICO

Departamento Administrativo de Planeación
Proceso Planificación y Ordenamiento del Territorio

Código: R-DP-POT-EST-011

Fecha: 17/03/2014

Versión: 003

Página 1 de 2

Fecha: 06 ABR 2016

Hora:

Solicitante y/o Propietario Carmen Emilia Salvez

Trámite ante: EPA ☒ EDEQ ☒ TELECOM ☒ GASES DEL QUINDÍO ☒ OTRA ☒

No. Ficha catastral 01-01-0000-0731-0023-0000 Estrato 2

Dirección M2-4, Lote 4, Eto 2, Villa Alejandra

Elaboró: [Signature]

Revisó y Aprobó: [Signature]

193



Pago
Hoy
el
Cero
2016

MUNICIPIO DE ARMENIA
SECRETARÍA DE HACIENDA
IMPUESTOS MUNICIPALES
NIT. 890.000.464-3
CAM - Piso 1ro

No. 1708019 A

IMPUESTO PREDIAL UNIFICADO

Documento: 01507 1708019 Caja: 507 Valor Pagado 104,389.00
Fecha: 16-FEB-2016

Sujeto: Q1 01010000073100230000000000 Avaluo: 16,905,000.00 Estrato: 2
Tercero: CARMEN EMILIA GALVEZ RIVERA

Dirección: MZ 4 CS 4 UR VLL ALEJANDRA

Acuerdo: -

Dir. Cobro: MZ 4 LO 4 UR VILLA ALEJANDRA

Obra: -

Concepto	Valor	Periodo	Valor
1001 Predial	84525	2016	104,389.00
1004 Sobretasa Ambiental	25358		
1010 Sobretasa Bomberil	8453	Total:	104,389.00
Valor a Favor:	0.00	Dcto.	13,947.00

Observación

Elaboro: JTCORT - JESSICA TATIANA CORTES RUEDA
Terminal: WORK\SAE4-PC:Administrador

Fecha del Sistema
16-FEB-2016 08:17 AM



Estimado Contribuyente:
Verifique que el número de la
ficha catastral y el valor del
timbre corresponda a la
transacción.
Este recibo no es válido sin la
impresión del timbre o firma y
sello del cajero.



Departamento Administrativo de Planeación

DP-POT-EST-350

Armenia, 07 de Abril del 2016

EL DEPARTAMENTO ADMINISTRATIVO DE PLANEACIÓN

CERTIFICA:

Que el predio ubicado en: MZ 4 LOTE 4 ETAPA 2 VILLA ALEJANDRA


Ficha Catastral No: 01-01-0000-0731-0023-0000-00000

Corresponde al estrato socio económico: DOS (2) BAJO

NOTA: En la copia se adhiere y anula la estampilla pro-hospital \$2.200 (Según resolución número 1627 de diciembre de 2005 y (Decreto 0832 del 14 de diciembre de 2015) y pro-desarrollo de \$2.200 (Ordenanza 0031 de 2004, Decreto 199 de 28 de febrero de 2005. Artículo 11 Literal B y C. y (Decreto 0831 del 14 de diciembre del 2015)

Este certificado tendrá vigencia por tres (3) meses a partir de su expedición.


CLAUDIA MILENA HINGAPIE ALVAREZ
SUBDIRECTORA

Revisó/ Jairo A. O
Elaboró Dayanira G. 



R-AM-PGG-001 Versión 9
Fecha: 04/01/2016


Armenia
Más ciudad

Centro Administrativo Municipal CAM, piso 3 Tel – (6)7417100 Ext. 308, 310 CP.630004
Correo Electrónico: planeacion@armenia.gov.co



SOLICITUD DE ESTRATO SOCIOECONÓMICO

Departamento Administrativo de Planeación
Proceso Planificación y Ordenamiento del Territorio

Código: R-DP-POT-EST-011

Fecha: 17/03/2014

Versión: 003

Página 1 de 2

Fecha:

06 ABR 2016

Hora:

350

Solicitante y/o Propietario Luz Mary. Siananda

Trámite ante: EPA ☒ EDEQ ☒ TELECOM ☒ GASES DEL QUINDÍO ☒ OTRA ☒

No. Ficha catastral 01-05-0000-0185-0018-000-00000
Estrato 2

Dirección MZ-0 Barrio el paraíso
MZ-0 casa 251

Elaboró: afanier

Revisó y Aprobó: [Signature]

197

7387006

fapr-500176598

41894464

LUZ MERY GRANADA NARANJO

MZ O BR EL PARAISO

MZ O BR EL PARAISO

7385096

19,359

10,583

05 ABR 2016

30-JUN-2016

01-05-00-00-0185-0018-0-00-00-0000

2

ABR-JUN/2016

2,055,000

R

Impuestos Pkoi Fecha Impresión: 05-ABR-2016 10:09

Saldo Anterior:

0

0

Predial

8,220

16,440

Socretasa Ambiental

1,541

3,083

Socretasa Bomberil

822

1,644

Menos Descuento:

1,808

0

10,583

19,359

PAGUE CON EL 10% DE DESCUENTO HASTA EL 30 DE JUNIO DE 2016.

S

Impuestos Pkoi Fecha Impresión: 05-ABR-2016 10:09

10,583



(415)7709998002159(8020)00000000000007387006(3900)000000010583(96)20160630

19,359



(415)7709998002159(8020)00000000000007387006(3900)000000019359(96)20160630

7387006

fapr-500176598

LUZ MERY GRANADA NARANJO

41894464

MZ O BR EL PARAISO

01-05-00-00-0185-0018-0-00-00-0000



Departamento Administrativo de Planeación

DP-POT-EST-351

Armenia, 07 de Abril del 2016

EL DEPARTAMENTO ADMINISTRATIVO DE PLANEACIÓN

C E R T I F I C A :

Que el predio ubicado en: MZ O CASA 251 EL PARAISO

Ficha Catastral No: 01-05-0000-0185-0018-0000-00000

Corresponde al estrato socio económico: DOS (2) BAJO

NOTA: En la copia se adhiere y anula la estampilla pro-hospital \$2.200 (Según resolución número 1627 de diciembre de 2005 y (Decreto 0832 del 14 de diciembre de 2015) y pro-desarrollo de \$2.200 (Ordenanza 0031 de 2004, Decreto 199 de 28 de febrero de 2005. Artículo 11 Literal B y C. y (Decreto 0831 del 14 de diciembre del 2015)

Este certificado tendrá vigencia por tres (3) meses a partir de su expedición.

CLAUDIA MILENA HINCAPIE ALVAREZ
SUBDIRECTORA

Revisó/ Jairo A. O
Elaboró Deyanira G.



R-AM-PGG-001 Versión 9
Fecha: 04/01/2016

Armenia
Más ciudad



Centro Administrativo Municipal CAM, piso 3 Tel - (6)7417100 Ext. 308, 310 CP 630004
Correo Electrónico: planeacion@armenia.gov.co

X - Carlos A. Bello
7527299 -



SOLICITUD DE ESTRATO SOCIOECONÓMICO

Departamento Administrativo de Planeación
Proceso Planificación y Ordenamiento del Territorio

Código: R-DP-POT-EST-011

Fecha: 17/03/2014

Versión: 003

Página 1 de 2

Fecha: 06 ABR 2018

Hora: _____

Solicitante y/o Propietario Ruby Stella Santafé

Trámite ante: EPA ☒ EDEQ ☒ TELECOM ☒ GASES DEL QUINDÍO ☒ OTRA ☒

No. Ficha catastral 01-02-0000-0172-0002-0000-00000 Estrato 1

Dirección Calle 34 No. 24-55. Santander.

Elaboró: Requena

Revisó y Aprobó: [Signature]

Centro Administrativo Municipal CAM, piso 3 Tel - (6) 741 71 00 Ext. 318. 320

129

358



MUNICIPIO DE ARMENIA
SECRETARÍA DE HACIENDA
IMPUESTOS MUNICIPALES

NIT. 890.000.464-3

CAM - Piso 1ro

No. 1734445 A

COMPROBANTE DE INGRESO

IMPUESTO PREDIAL UNIFICADO

Documento 01511 1734445 Caías: 511 Valor Pagado 118,284.00
Fecha 06-ABR-2016

Avalúos: 33,796,000.00 Estrato: 1
Sujeto 01 01020000017200020000000000 NIDIA SANTOFIMIO VIVAS
Tercero: *
Dirección C 34 24 55 DR SANTANDER Acuerdo : -
Dir. Cobro C 34 24 55 Obra :.

Concepto	Valor	Periodo	Valor
1001 Predial	61445	2016	118,284.00
1004 Sobretasa Ambiental	50694		
1010 Sobretasa Bomberil	6145	Total:	118,284.00
		Dcto.	0.00
Valor a Favor:	0.00		
Observacio			

Elabora PALOPE - PAOLA ANDREA LOPEZ CARDONA
Terminal WORK\SAE4-PC:Administrador

Fecha del Sistema
06-ABR-2016 04:34 PM

BANCO DE OCCIDENTE
SUC. ARMENIA

2 06 ABR 2016 2

RECIBIDO CON PAGO

Estimado Contribuyente:
Verifique que el número de la
ficha catastral y el valor del
timbre corresponda a la
transacción.
Este recibo no es válido sin la
impresión del timbre o firma y
sello del cajero.

200



Departamento Administrativo de Planeación

DP-POT-EST-352

Armenia, 07 de Abril del 2016

EL DEPARTAMENTO ADMINISTRATIVO DE PLANEACIÓN

C E R T I F I C A :

Que el predio ubicado en: CALLE 34 No. 24—55 BARRIO SANTANDER

Ficha Catastral No: 01-02-0000-0172-0002-0000-00000

Corresponde al estrato socio económico: UNO (I) BAJO -BAJO

NOTA: En la copia se adhiere y anula la estampilla pro-hospital \$2.200 (Según resolución número 1627 de diciembre de 2005 y (Decreto 0832 del 14 de diciembre de 2015) y pro-desarrollo de \$2.200 (Ordenanza 0031 de 2004, Decreto 199 de 28 de febrero de 2005. Artículo 11 Literal B y C. y (Decreto 0831 del 14 de diciembre del 2015)

Este certificado tendrá vigencia por tres (3) meses a partir de su expedición.

CLAUDIA MILENA HINCAPIE ALVAREZ
SUBDIRECTORA

Revisó/ Jairo A. O

Elaboró Deyanira G



R-AM-PGG-001 Versión 9
Fecha: 04/01/2016

Armenia
Más ciudad



Centro Administrativo Municipal CAM, piso 3 Tel – (6)7417100 Ext 308, 310 CP.630004

Correo Electrónico: planeacion@armenia.gov.co

X Ruby Stella Santo Fmido Vaz
41908652