



MUNICIPIO DE ARMENIA
NIT. 890.000.464-3

Armenia
Más ciudad
ALCALDÍA DE ARMENIA

IMPUESTO PREDIAL UNIFICADO
SOBRETASA AMBIENTAL Y SOBRETASA BOMBERIL
CUENTA DE COBRO No. 7396298

fapr-500182577

01. INFORMACIÓN DEL PREDIO		02. PERÍODO DE COBRO	
NIT o C.C:	22172814	PAGO AÑO:	PAGO TRIMESTRE:
NOMBRE:	LUZBIELA DURANGO DE MONTOYA	342.168	85.136
DIRECCIÓN:	C 61 6 130 UR VILLA ESPERANZA BQ IV AP 102	FECHA DE EXPEDICIÓN:	FECHA DE VENC.:
DIRECCIÓN COBRO:	C 61 6 130 UR VILLA ESPERANZA BQ IV AP 102	22 ABR 2016	30-JUN-2016
03. DATOS PREDIO		ESTRATO:	PERÍODO COBRADO:
FICHA CÓDIGO:	01-01-00-00-1152-0024-9-01-01-0002	0	ABR-JUN/2016
AVAUO ACTUAL:	12,520,000	DESTINACIÓN:	CÓDIGO POSTAL:
		A	-

04. DETALLE DE LA DEUDA				05. RESUMEN		
CONCEPTO	VIGENCIA	AVAUO	VALOR	CONCEPTO	TOTAL TRIMESTRE	TOTAL AÑO
Recargos predial	2015	12,155,000	133,705	Saldo Anterior:	187,045	187,045
Sobretasa Ambiental	2015	0	17,580	Sobretasa Bomberil	6,886	13,772
Recargos S Ambiental	2015	0	18,233	Sobretasa Ambiental	9,390	18,780
Sobretasa Bomberil	2015	0	2,396	Predial	68,860	137,720
Recargo Bomberos	2015	0	13,371			
		0	1,760			
				Menos Descuento:		15,149
TOTALES			187,045		272,181	342,168

06. OBSERVACIONES

TESORERO (a) GENERAL

PAGUE CON EL 10% DE DESCUENTO HASTA EL 30 DE JUNIO DE 2016.

- CONTRIBUYENTE -

Generado el: 22-Abr-2016 08:32



MUNICIPIO DE ARMENIA
NIT. 890.000.464-3

IMPUESTO PREDIAL UNIFICADO
CUENTA DE COBRO No. 7396298

fapr-500182577

NOMBRE: LUZBIELA DURANGO DE MONTOYA
NIT o C.C: 22172814
DIRECCIÓN: C 61 6 130 UR VILLA ESPERANZA BQ IV AP 102
FICHA CATASTRAL: 01-01-00-00-1152-0024-9-01-01-0002

Pago TOTAL PERÍODO 272,181



(415)770998002159(8020)0000000000007396298(3900)000000272181(96)20160630
Pago TOTAL AÑO

342.168



(415)770998002159(8020)0000000000007396298(3900)000000342168(96)20160630

LIQUIDACIÓN
Impuesto Predial año: (Avalúo / 1000) * Tarifa
Valor Sobretasa Ambiental año = (Avalúo / 1000) * 1.5
Valor Sobretasa Bomberil = 10% del Impuesto Predial
TARIFAS - ACUERDO 017 / 2012
ESTRATIFICACIÓN - Dpl. ADMINISTRATIVO DE PLANEACIÓN
AVAUO Y DESTINO - IGAC

PUNTOS DE PAGO	
BANCO DE OCCIDENTE	BANCOOMEVA
CAJA SOCIAL	PICHINCHA
SUDAMERIS	CORPBANCA
COLPATRIA	BOGOTA
DAVIVIENDA	POPULAR
BANCOLOMBIA	

Si su cuenta de cobro no llega, reclámela, lo anterior no lo exime de pagar el recargo correspondiente. Para la expedición del Paz y Salvo debe tener pago el Impuesto Predial Unificado hasta DICIEMBRE 31 DE LA VIGENCIA ACTUAL y haber cancelado ÚNICAMENTE EN LA TESORERÍA MUNICIPAL.

REPUBLICA DE COLOMBIA
IDENTIFICACION PERSONAL
CEDULA DE CIUDADANIA
22172814

NUMERO

DURANGO DE MONTOYA

APELLIDOS

LUZBIELA

NOMBRES

Luzbiela Durango

FIRMA



INDICE DERECHO

FECHA DE NACIMIENTO

09-DIC-1949

URRAO
(ANTIOQUIA)

LUGAR DE NACIMIENTO

1.52

O+

F

ESTATURA

G.S. RH

SEXO

24-AGO-1972 URR AO

FECHA Y LUGAR DE EXPEDICION

Ivan Duque Escobar
REGISTRADOR NACIONAL
IVAN DUQUE ESCOBAR



A-2600100-58104553-F-0022172814-20020927

05335 02270A 03 128952961



Departamento Administrativo de Planeación

DP-POT-EST-429

Armenia, 26 de Abril del 2016

EL DEPARTAMENTO ADMINISTRATIVO DE PLANEACIÓN

C E R T I F I C A:

Que el predio ubicado en: CALLE 61 No. 6-130 VILLA ESPERANZA BLQ 4 APTO 102

Ficha Catastral No: 01-01-0000-1152-0021-9010-10002

Corresponde al estrato socio económico: UNO (I) BAJO -BAJO

NOTA: En la copia se adhiere y anula la estampilla pro-hospital \$2.200 (Según resolución número 1627 de diciembre de 2005 y (Decreto 0832 del 14 de diciembre de 2015) y pro-desarrollo de \$2.200 (Ordenanza 0031 de 2004, Decreto 199 de 28 de febrero de 2005. Artículo 11 Literal B y C. y. (Decreto 0831 del 14 de diciembre del 2015)

Este certificado tendrá vigencia por tres (3) meses a partir de su expedición.

CLAUDIA MILENA HINCAPIE ALVAREZ
SUBDIRECTORA

Revisó/ Jairo A. O
Elaboró Deyanira G



R-AM-PGG-001 Versión 9
Fecha: 04/01/2016

Armenia
Más ciudad



Centro Administrativo Municipal CAM, piso 3 Tel - (6)7417100 Ext. 308, 310 CP.630004
Correo Electrónico: planeacion@armenia.gov.co

X. Suzbila Prongo 22142814



MUNICIPIO DE ARMENIA
NIT. 890.000.464-3



IMPUESTO PREDIAL UNIFICADO
SOBRETASA AMBIENTAL Y SOBRETASA BOMBERIL
CUENTA DE COBRO No. 7396368

fapr-500182615

01. INFORMACIÓN DEL PREDIO		02. PERÍODO DE COBRO	
NIT o C.C:	13851049	TELÉFONO:	
NOMBRE:	JORGE ENRIQUE RIVERA HERNANDEZ		PAGO AÑO: 342,168
DIRECCIÓN:	C 61 6 30 UR VILLA ESPERANZA BQ 1 AP 501		PAGO TRIMESTRE: 85,136
DIRECCIÓN COBRO:	C 61 6 30 UR VILLA ESPERANZA BQ 1 AP 501		FECHA DE EXPEDICIÓN: 22 ABR 2016
03. DATOS PREDIO		FECHA DE VENC: 30 JUN 2016	
FICHA CÓDIGO:	01-01-00-00-1152-0013-9-01-05-0001		ESTRATO: 4
AVALUO ACTUAL:	12,520,000		PERÍODO COBRADO: ABR-JUN 2016
		DESTINACIÓN:	CÓDIGO POSTAL:

04. DETALLE DE LA DEUDA				05. RESUMEN		
CONCEPTO	VIGENCIA	AVALUO	VALOR	CONCEPTO	TOTAL TRIMESTRE	TOTAL AÑO
Recargos predial	2015	0	17,580	Saldo Anterior:	187,045	187,045
Sobretasa Ambiental	2015	12,155,000	18,233	Sobretasa Bomberil	6,886	13,772
Recargos S.Ambiental	2015	0	2,395	Predial	68,860	137,720
Sobretasa Bomberil	2015	0	13,371	Sobretasa Ambiental	9,390	18,780
Recargo Bomberos	2015	0	1,760			
				menos Descuento:		15,149
					272,181	342,168
TOTALES						

06. OBSERVACIONES

PAGUE CON EL 10% DE DESCUENTO HASTA EL 30 DE JUNIO DE 2016.

TESORERO (a) GENERAL

- CONTRIBUYENTE -

Impuestos Predial Fecha Impresión: 22-ABR-2016 10:15



MUNICIPIO DE ARMENIA
NIT. 890.000.464-3

IMPUESTO PREDIAL UNIFICADO
CUENTA DE COBRO No. 7396368

fapr-500182615

NOMBRE: JORGE ENRIQUE RIVERA HERNANDEZ
NIT o C.C: 13851049
DIRECCIÓN: C 61 6 30 UR VILLA ESPERANZA BQ 1 AP 501
FICHA CATASTRAL: 01-01-00-00-1152-0013-9-01-05-0001

Pago TOTAL PERIODO 272,181



(415)7709998002159(8020)0000000000007396368(3900)000000272181(96)20160630

Pago TOTAL AÑO 342,168



(415)7709998002159(8020)0000000000007396368(3900)000000342168(96)20160630

LIQUIDACIÓN
Impuesto Predial año: (Avalúo / 1000) * Tarifa
Valor Sobretasa Ambiental año = (Avalúo / 1000) * 1.5
Valor Sobretasa Bomberil = 10% del Impuesto Predial
TARIFAS - ACUERDO 017 / 2012
ESTRATIFICACIÓN - Dpt. ADMINISTRATIVO DE PLANEACIÓN
AVALUO Y DESTINO - IGAC

PUNTOS DE PAGO	
BANCO DE OCCIDENTE	BANCOOMEVA
CAJA SOCIAL	PICHINCHA
SUDAMERIS	CORPBANCA
COLPATRIA	BOGOTA
DAVIVIENDA	POPULAR
BANCOLOMBIA	

Si su cuenta de cobro no llega, reclámela, lo anterior no lo exime de pagar el recargo correspondiente. Para la expedición del Paz y Salvo debe tener pago el Impuesto Predial Unificado hasta DICIEMBRE 31 DE LA VIGENCIA ACTUAL y haber cancelado ÚNICAMENTE EN LA TESORERÍA MUNICIPAL.



Departamento Administrativo de Planeación

DP-POT-EST-430

Armenia, 28 de Abril del 2016

EL DEPARTAMENTO ADMINISTRATIVO DE PLANEACIÓN

CERTIFICA:

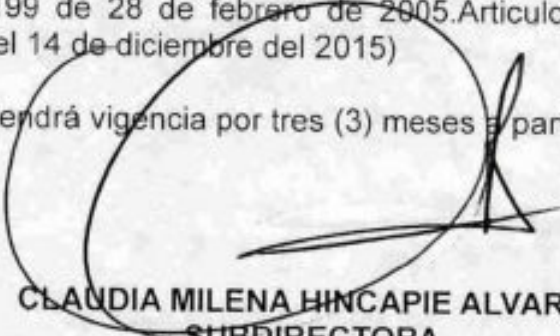
Que el predio ubicado en: CALLE 61 6-30 BLQ 1 APTO 501 VILLA ESPERANZA

Ficha Catastral No: 01-01-0000-1152-0013-9010-50001

Corresponde al estrato socio económico: UNO (I) BAJO -BAJO

NOTA: En la copia se adhiere y anula la estampilla pro-hospital \$2.200 (Según resolución número 1627 de diciembre de 2005 y Decreto 0832 del 14 de diciembre de 2015) y pro-desarrollo de \$2.200 (Ordenanza 0031 de 2004, Decreto 199 de 28 de febrero de 2005, Artículo 11 Literal B y C. y Decreto 0831 del 14 de diciembre del 2015)

Este certificado tendrá vigencia por tres (3) meses a partir de su expedición.


CLAUDIA MILENA HINCAPIÉ ALVAREZ
SUBDIRECTORA

Revisó/ Jairo A. O
Elaboró Deyanira G



R-AM-PGG-001 Versión 9
Fecha: 04/01/2016

Armenia
Más ciudad



Centro Administrativo Municipal CAM, piso 3 Tel – (6)7417100 Ext. 308, 310 CP.630004
Correo Electrónico: planeacion@armenia.gov.co

X Jorge Enrique Rivera H
13851049



SOLICITUD DE ESTRATO SOCIOECONÓMICO

Departamento Administrativo de Planeación
Proceso Planificación y Ordenamiento del Territorio

Código: R-DP-POT-EST-041

Fecha: 17/03/2014

Versión: 003

Página 1 de 2

6

Fecha: 27 ABR 2015

Hora: _____

Solicitante y/o Propietario

Sandra Patricia Sabi

Trámite ante: EPA

☒

EDEQ

☒

TELECOM

☒

GASES DEL QUINDÍO

☒

OTRA

☒

No. Ficha catastral

01-01-0000-1426-0017-0000.0000

Estrato

2

Dirección

H2 - Cj - Casa 16 - Sta - II. Ciudad. El poblado

Elaboró:

psalvus

Revisó y Aprobó:

psalvus

Centro Administrativo Municipal CAM, piso 3 Tel - (6) 741 71 00 Ext. 318, 320

430



MUNICIPIO DE ARMENIA
NIT. 890.000.464-3



IMPUESTO PREDIAL UNIFICADO
SOBRETASA AMBIENTAL Y SOBRETASA BOMBERIL
CUENTA DE COBRO No. 7418441

fap-500199937

01. INFORMACIÓN DEL PREDIO		02. PERÍODO DE COBRO	
NIT o C.C:	41956474	310526446 AÑO: 89,946	PAGO TRIMESTRE: 48,808
NOMBRE:	ERIKA JOHANA JALK AGUILAR	TELÉFONO:	
DIRECCIÓN:	MZ G CS 16 ET II UR CIUDELA EL P	FECHA DE EXPEDICIÓN:	FECHA DE VENC:
DIRECCIÓN COBRO:	MZ G CS 16 ET II UR CIUDELA EL P	22 ABR 2016	30 JUN 2016
03. DATOS PREDIO		ESTRATO:	PERÍODO COBRADO:
FICHA CÓDIGO:	01-01-00-00-1426-0017-0-00-00-0000	2	ABR-JUN 2016
VALUO ACTUAL:	13,945,000	DESTINACIÓN:	CÓDIGO POSTAL:

04. DETALLE DE LA DEUDA				05. RESUMEN		
CONCEPTO	VIGENCIA	AVALÚO	VALOR	CONCEPTO	TOTAL TRIMESTRE	TOTAL AÑO
				Saldo Anterior:	0	0
				Predial	34,863	69,725
				Sobretasa Bomberil	3,487	6,973
				Sobretasa Ambiental	10,458	20,918
				Menos Descuento:		7,670
TOTALES					48,808	89,946

06. OBSERVACIONES

TESORERO (a) GENERAL

PAGUE CON EL 10% DE DESCUENTO HASTA EL 30 DE JUNIO DE 2016.

- CONTRIBUYENTE -

Impuestos Predial Fecha Ingresos: 27-ABR-2016 09:58



Departamento Administrativo de Planeación

DP-POT-EST-431

Armenia, 28 de Abril del 2016

EL DEPARTAMENTO ADMINISTRATIVO DE PLANEACIÓN

CERTIFICA:

Que el predio ubicado en: MZ G CASA 16 ETAPA 2 CIUDADELA EL POBLADO

Ficha Catastral No: 01-01-0000-1426-0017-0000-000000

Corresponde al estrato socio económico: DOS (2) BAJO

NOTA: En la copia se adhiere y anula la estampilla pro-hospital \$2.200 (Según resolución número 1627 de diciembre de 2005 y (Decreto 0832 del 14 de diciembre de 2015) y pro-desarrollo de \$2.200 (Ordenanza 0031 de 2004, Decreto 199 de 28 de febrero de 2005. Artículo 11 Literal B y C. y (Decreto 0831 del 14 de diciembre del 2015)

Este certificado tendrá vigencia por tres (3) meses a partir de su expedición.

CLAUDIA MILENA HINCAPIE ALVAREZ
SUBDIRECTORA

Revisó: Jairo A. O

Elaboró Deyanira G



R-AM-PGG-001 Versión 9
Fecha: 04/01/2016

Armenia
Más ciudad



Centro Administrativo Municipal CAM, piso 3 Tel - (6)7417100 Ext. 308, 310 CP.630004

Correo Electrónico: planeacion@armenia.gov.co

19495705

Am Q



MUNICIPIO DE ARMENIA
NIT. 890.000.464-3



IMPUESTO PREDIAL UNIFICADO
SOBRETASA AMBIENTAL Y SOBRETASA BOMBERIL
CUENTA DE COBRO No. 7462994

fapr-500244099

01. INFORMACIÓN DEL PREDIO		02. PERÍODO DE COBRO	
NIT o C.C:	18467250	PAGO AÑO:	49,287
NOMBRE:	OSCAR OSWALDO CIFUENTES RIASCOS	PAGO TRIMESTRE:	27,049
DIRECCIÓN:	BR VILLA KELLY MZ A CS 15	FECHA DE EXPEDICIÓN:	26 ABR 2016
DIRECCIÓN COBRO:	BR VILLA KELLY MZ A CS 15	FECHA DE VENC.:	30 JUN 2016
03. DATOS PREDIO		ESTRATO:	PERÍODO COBRADO:
FICHA CÓDIGO:	01-01-00-00-0484-0004-5-00-00-0005		ABR-JUN/2016
AVLÚO ACTUAL:	3,976,000	DESTINACIÓN:	CÓDIGO POSTAL:

04. DETALLE DE LA DEUDA				05. RESUMEN		
CONCEPTO	VIGENCIA	AVLÚO	VALOR	CONCEPTO	TOTAL TRIMESTRE	TOTAL AÑO
				Saldo Anterior:	0	0
				Sobretasa Bomberil	2,188	4,376
				Predial	21,878	43,758
				Sobretasa Ambiental	2,983	5,967
<i>Debe de Saldo Anterior</i> <i>Está en planear en 3 PLS</i>				Menos Descuento:		4,814
					27,049	49,287
TOTALES						

06. OBSERVACIONES

PAGUE CON EL 10% DE DESCUENTO HASTA EL 30 DE JUNIO DE 2016.

TESORERO (a) GENERAL

- CONTRIBUYENTE -

Impuestos Pstl Fecha Inscripción: 26-ABR-2016 16:20



MUNICIPIO DE ARMENIA
NIT. 890.000.464-3

IMPUESTO PREDIAL UNIFICADO
CUENTA DE COBRO No. 7462994

fapr-500244099

NOMBRE: OSCAR OSWALDO CIFUENTES RIASCOS

NIT o C.C: 18467250

DIRECCIÓN: BR VILLA KELLY MZ A CS 15

FICHA CATASTRAL: 01-01-00-00-0484-0004-5-00-00-0005

Pago TOTAL PERÍODO 27,049



(415)7709998002159(8020)0000000000007462994(3900)000000027049(96)20160630

Pago TOTAL AÑO 49,287



(415)7709998002159(8020)0000000000007462994(3900)000000049287(96)20160630

LIQUIDACIÓN	
Impuesto Predial año:	(Avalúo / 1000) * Tarifa
Valor Sobretasa Ambiental año:	(Avalúo / 1000) * 1.5
Valor Sobretasa Bomberil:	10% del Impuesto Predial
TARIFAS - ACUERDO 017 / 2012	
ESTRATIFICACIÓN - Dpt. ADMINISTRATIVO DE PLANEACIÓN	
AVLÚO Y DESTINO - IGAC	

PUNTOS DE PAGO

BANCO DE OCCIDENTE	BANCOOMEVA
CAJA SOCIAL	PICHINCHA
SUDAMERIS	CORPBANCA
COLPATRIA	BOGOTA
DAVIVIENDA	POPULAR
BANCOLOMBIA	

Si su cuenta de cobro no llega, reclámela, lo anterior no lo exime de pagar el recargo correspondiente. Para la expedición del Paz y Salvo debe tener pago el Impuesto Predial Unificado hasta DICIEMBRE 31 DE LA VIGENCIA ACTUAL y haber cancelado ÚNICAMENTE EN LA TESORERÍA MUNICIPAL.



Departamento Administrativo de Planeación

DP-POT-EST-433

Armenia, 28 de Abril del 2016

EL DEPARTAMENTO ADMINISTRATIVO DE PLANEACIÓN

C E R T I F I C A:

Que el predio ubicado en: MZ A CASA 15 VILLA KELLI

Ficha Catastral No: 01-01-0000-0484-0004-5000-00005

Corresponde al estrato socio económico: UNO (I) BAJO -BAJO

NOTA: En la copia se adhiere y anula la estampilla pro-hospital \$2.200 (Según resolución número 1627 de diciembre de 2005 y (Decreto 0832 del 14 de diciembre de 2015) y pro-desarrollo de \$2.200 (Ordenanza 0031 de 2004, Decreto 199 de 28 de febrero de 2005, Artículo 11 Literal B y C. y (Decreto 0831 del 14 de diciembre del 2015)

Este certificado tendrá vigencia por tres (3) meses a partir de su expedición.

CLAUDIA MILENA HINCAPIE ALVAREZ
SUBDIRECTORA

Revisó/ Jairo A. O
Elaboró Deyanira G



R-AM-PG3-001 Versión 9
Fecha: 04/01/2016

Armenia
Más ciudad



Centro Administrativo Municipal CAM, piso 3 Tel – (6)7417100 Ext. 308, 310 CP.630004
Correo Electrónico: planeacion@armenia.gov.co



MUNICIPIO DE ARMENIA
NIT. 890.000.464-3



IMPUESTO PREDIAL UNIFICADO
SOBRETASA AMBIENTAL Y SOBRETASA BOMBERIL
CUENTA DE COBRO No. 7399491

fapr-500182665

01. INFORMACIÓN DEL PREDIO		02. PERÍODO DE COBRO	
NIT o C.C:	830053700-6	TELÉFONO:	
NOMBRE:	FIDUCIARIA DAVIVIENDA S A	PAGO AÑO:	3,398
DIRECCIÓN:	C 26 45 71 SECTOR CIUADELA LA PATRIA LAS COLINAS TO U P 2 AP 204	PAGO TRIMESTRE:	1,868
DIRECCIÓN COBRO:	C 26 45 71 SECTOR CIUADELA LA PATRIA LAS COLINAS TO U P 2	FECHA DE EXPEDICIÓN:	22 ABR 2016
		FECHA DE VENC.:	30-JUN-2016
03. DATOS PREDIO		ESTRATO:	0
FICHA CÓDIGO:	01-03-00-00-1420-0009-9-21-02-0004	PERÍODO COBRADO:	ABR-JUN/2016
AVALUO ACTUAL:	254,000	DESTINACIÓN:	A
		CÓDIGO POSTAL:	-

04. DETALLE DE LA DEUDA				05. RESUMEN		
CONCEPTO	VIGENCIA	AVALÚO	VALOR	CONCEPTO	TOTAL TRIMESTRE	TOTAL AÑO
				Saldo Anterior:	0	0
				Predial	1,524	3,048
				Sobretasa Bomberil	153	305
				Sobretasa Ambiental	191	381
				Menos Descuento:		336
TOTALES					1,868	3,398

06. OBSERVACIONES

TESORERO (a) GENERAL

PAGUE CON EL 10% DE DESCUENTO HASTA EL 30 DE JUNIO DE 2016.

[Signature]

- CONTRIBUYENTE -



MUNICIPIO DE ARMENIA
NIT. 890.000.464-3
IMPUESTO PREDIAL UNIFICADO
CUENTA DE COBRO No. 7399491
fapr-500182665

NOMBRE: FIDUCIARIA DAVIVIENDA S A
NIT o C.C: 830053700-6
DIRECCIÓN: C 26 45 71 SECTOR CIUADELA LA PATRIA LAS C
FICHA CATASTRAL: 01-03-00-00-1420-0009-9-21-02-0004

Pago TOTAL PERÍODO 1,868



(415)7709998002159(8020)0000000000007399491(3900)00000001868(96)20160630

Pago TOTAL AÑO 3,398



(415)7709998002159(8020)0000000000007399491(3900)00000003398(96)20160630

LIQUIDACIÓN
Impuesto Predial año: (Avalúo / 1000) * Tarifa
Valor Sobretasa Ambiental año = (Avalúo / 1000) * 1.5
Valor Sobretasa Bomberil = 10% del Impuesto Predial
TARIFAS - ACUERDO 017 / 2012
ESTRATIFICACIÓN - Dpt. ADMINISTRATIVO DE PLANEACIÓN
AVALUO Y DESTINO - IGAC

PUNTOS DE PAGO	
BANCO DE OCCIDENTE	BANCOOMEVA
CAJA SOCIAL	PICHINCHA
SUDAMERIS	CORPBANCA
COLPATRIA	BOGOTA
DAVIVIENDA	POPULAR
BANCOLOMBIA	

Si su cuenta de cobro no llega, reclámela, lo anterior no lo exime de pagar el recargo correspondiente. Para la expedición del Paz y Salvo debe tener pago el Impuesto Predial Unificado hasta DICIEMBRE 31 DE LA VIGENCIA ACTUAL y haber cancelado ÚNICAMENTE EN LA TESORERÍA MUNICIPAL.



Departamento Administrativo de Planeación

DP-POT-EST-434

Armenia, 28 de Abril del 2016

EL DEPARTAMENTO ADMINISTRATIVO DE PLANEACIÓN

CERTIFICA:

Que el predio ubicado en: TO U P 2 APARTAMENTO 204 PARQUES DE BOLIVAR

Ficha Catastral No: 01-03-0000-1420-0009-9210-20004

Corresponde al estrato socio económico: UNO (I) BAJO -BAJO

NOTA: En la copia se adhiere y anula la estampilla pro-hospital \$2.200 (Según resolución número 1627 de diciembre de 2005 y (Decreto 0832 del 14 de diciembre de 2015) y pro-desarrollo de \$2.200 (Ordenanza 0031 de 2004, Decreto 199 de 28 de febrero de 2005. Artículo 11 Literal B y C. y (Decreto 0831 del 14 de diciembre del 2015)

Este certificado tendrá vigencia por tres (3) meses a partir de su expedición.

CLAUDIA MILENA HINCAPIE ALVAREZ
SUBDIRECTORA

Revisó/ Jairo A. O
Elaboró Deyanira G



R-AM-PGG-001 Versión 9
Fecha: 04/01/2016

Armenia
Más ciudad



Centro Administrativo Municipal CAM, piso 3 Tel - (6)7417100 Ext. 308, 310 CP.630004
Correo Electrónico: planeacion@armenia.gov.co

Rosa Elena Páramo
24480630



SOLICITUD DE ESTRATO SOCIOECONÓMICO

Departamento Administrativo de Planeación
Proceso Planificación y Ordenamiento del Territorio

Código: R-DP-POT-EST-011

Fecha: 17/03/2014

Versión: 003

Página 1 de 2

Fecha: 28 ABR 2016

Hora: _____

Solicitante y/o Propietario

Daniel Giraldo Tirado

Trámite ante: EPA

X

EDEQ

X

TELECOM

X

GASES DEL QUINDÍO

X

OTRA

X

No. Ficha catastral

01-04-0000-0039-09029000-00046

Estrato

3

Dirección:

~~Calle 512a - 2a - 22-12~~ - Calle 22 - N° 22-12 -

2 m-1a - Coicantillona

Elaboró:

refan

Revisó y Aprobó:

COMERCIAL Jaur



Departamento Administrativo de Planeación

DP-POT-EST-436

Armenia, 28 de Abril del 2016

EL DEPARTAMENTO ADMINISTRATIVO DE PLANEACIÓN

C E R T I F I C A:

Que el predio ubicado en: CALLE 22 No. 22-12 L M 101 EDIFICIO CANTILLANA

Ficha Catastral No: 01-04-0000-0039-0902-9000-00046

Corresponde al estrato socio económico: TRES (3) MEDIO BAJO

NOTA: En la copia se adhiere y anula la estampilla pro-hospital \$2.200 (Según resolución número 1627 de diciembre de 2005 y (Decreto 0832 del 14 de diciembre de 2015) y pro-desarrollo de \$2.200 (Ordenanza 0031 de 2004, Decreto 199 de 28 de febrero de 2005, Artículo 11 Literal B y C. y (Decreto 0831 del 14 de diciembre del 2015)

Este certificado tendrá vigencia por tres (3) meses a partir de su expedición.


CLAUDIA MILENA HINCAPIÉ ALVAREZ
SUBDIRECTORA

Revisó/ Jairo A. O.
Elaboró Deyanira G.



R-AM-PGG-001 Versión 9
Fecha: 04/01/2016

Armenia
Más ciudad



Centro Administrativo Municipal CAM, piso 3 Tel - (6)7417100 Ext. 308, 310 CP.630004
Correo Electrónico: planeacion@armenia.gov.co



MUNICIPIO DE ARMENIA
NIT. 890.000.464-3



IMPUESTO PREDIAL UNIFICADO
SOBRETASA AMBIENTAL Y SOBRETASA BOMBERIL
CUENTA DE COBRO No. 7275970

fapr-500077327

01. INFORMACIÓN DEL PREDIO		02. PERÍODO DE COBRO	
NIT o C.C:	DANIEL GIRALDO TIRADO	TELÉFONO:	
NOMBRE:	C 22 22 12 L M 101 ED CANTILLANA		
DIRECCIÓN:	CALLE 5N 20 -00 AP 204 BQ 5 CIUDADELA SORRENTO.		
DIRECCIÓN COBRO:			
03. DATOS PREDIO			
FICHA CÓDIGO:	01-04-00-00-0039-0902-9-00-00-0046		
AVALUO ACTUAL:	17,895,000		
		PAGO AÑO:	PAGO TRIMESTRE:
		227,625	65,762
		FECHA DE EXPEDICIÓN:	FECHA DE VENC.:
		02 FEB 2016	31-MAR-2016
		ESTRATO:	PERÍODO COBRADO:
		0	ENE-MAR/2016
		DESTINACIÓN:	CÓDIGO POSTAL:
		C	

Impuesto Predial Fecha Impresión: 02-FEB-2016 16:52

04. DETALLE DE LA DEUDA				05. RESUMEN		
CONCEPTO	VIGENCIA	AVALUO	VALOR	CONCEPTO	TOTAL TRIMESTRE	TOTAL AÑO
BANCO DE OCCIDENTE SUC. ARMENIA 14 MAR 2016 RECIBIDO CON PAGO				Saldo Anterior:	0	0
				Predial	53,685	214,740
				Sobretasa Bomberil	5,367	21,474
				Sobretasa Ambiental	6,710	26,843
			0	Menos Descuento:		35,432
TOTALES					65,762	227,625

06. OBSERVACIONES

PAGUE CON EL 15% DE DESCUENTO HASTA EL 31 DE MARZO DE 2016.
DESCARGUE Y PAGUE SU FACTURA POR EL PORTAL TRIBUTARIO www.armenia.gov.co

TESORERO (a) GENERAL

- CONTRIBUYENTE -

Impuesto Predial Fecha Impresión: 02-FEB-2016 16:52



SOLICITUD DE ESTRATO SOCIOECONÓMICO

Departamento Administrativo de Planeación
Proceso Planificación y Ordenamiento del Territorio

Código: R-DP-POT-EST-041

Fecha: 17/03/2014

Versión: 003

Página 1 de 2

Fecha: 28 ABR 2016

Hora: _____

Solicitante y/o Propietario CRISTINA GUTIERREZ

Trámite ante: EPA X EDEQ X TELECOM X GASES DEL QUINDÍO X OTRA X

No. Ficha catastral 01-02-0000-0446-0049-0000-0000 Estrato 2

Dirección HZ-1-CASA 40A. Los Girasoles

Elaboró: mpañá

Revisó y Aprobó: Jaime

7390194
fapr-500178609

24499318
MARIA LUCELLY GUTIERREZ TANGARIFE
MZ 1 CS 40A UR LOS GIRASOLES
MZ 1 CS 40A UR LOS GIRASOLES

5,421,230

17.937

08 ABR 2016

30-JUN-2016

2

ABR-JUN/2016

01-02-00-00-0446-0049-0-00-00-0000

12,655,000

A

(Impuestos Plus) Fecha Impresión: 08-ABR-2016 15:21

Sobretasa Ambiental	2006	6,599,000	9,899
Papelería	2006	0	4,080
Predial	2006	6,599,000	32,995
Recargos predial	2006	0	434,874
Recargos S.Ambiental	2006	0	130,455
Sobretasa Ambiental	2007	7,595,000	11,393
Papelería	2007	0	4,350
Predial	2007	7,595,000	37,975
Recargos predial	2007	0	399,485
Recargos S.Ambiental	2007	0	119,856
Sobretasa Ambiental	2008	7,899,000	11,849
Papelería	2008	0	4,650
Predial	2008	7,899,000	39,495
Recargos predial	2008	0	308,285
Recargos S.Ambiental	2008	0	92,511
Sobretasa Ambiental	2009	8,294,000	12,441
Papelería	2009	0	5,000
Predial	2009	8,294,000	41,470
Recargos predial	2009	0	201,637
Recargos S.Ambiental	2009	0	60,487

5,387,043

5,404,980

5,421,230

PAGUE CON EL 10% DE DESCUENTO HASTA EL 30 DE JUNIO DE 2016.

(Impuestos Plus) Fecha Impresión: 08-ABR-2016 15:21

5,404,980



(415)7709998002159(8020)00000000000007390194(3900)000005404980(96)20160630

7390194
fapr-500178609

MARIA LUCELLY GUTIERREZ TANGARIFE

24499318

MZ 1 CS 40A UR LOS GIRASOLES

01-02-00-00-0446-0049-0-00-00-0000

5,421,230



(415)7709998002159(8020)00000000000007390194(3900)000005421230(96)20160630



Departamento Administrativo de Planeación

DP-POT-EST-437

Armenia, 28 de Abril del 2016

EL DEPARTAMENTO ADMINISTRATIVO DE PLANEACIÓN

C E R T I F I C A :

Que el predio ubicado en: MZ 1 CASA 40A LOS GIRASAOLES

Ficha Catastral No: 01-02-0000-0446-0049-0000-00000

Corresponde al estrato socio económico: DOS (2) BAJO

NOTA: En la copia se adhiere y anula la estampilla pro-hospital \$2.200 (Según resolución número 1627 de diciembre de 2005 y (Decreto 0832 del 14 de diciembre de 2015) y pro-desarrollo de \$2.200 (Ordenanza 0031 de 2004, Decreto 199 de 28 de febrero de 2005. Artículo 11 Literal B y C. y (Decreto 0831 del 14 de diciembre del 2015)

Este certificado tendrá vigencia por tres (3) meses a partir de su expedición.

CLAUDIA MILENA HINCAPIE ALVAREZ
SUBDIRECTORA

Revisó/ Jairo A. O
Elaboró Deyanira G



R-AM-PGG-001 Versión 9
Fecha: 04/01/2016

Armenia
Más ciudad



Centro Administrativo Municipal CAM, piso 3 Tel - (6)7417100 Ext. 308, 310 CP.630004
Correo Electrónico: planeacion@armenia.gov.co

X-Enka Gutierrez 1094920537



SOLICITUD DE ESTRATO SOCIOECONÓMICO

Departamento Administrativo de Planeación
Proceso Planificación y Ordenamiento del Territorio

Código: R-DP-POT-EST-011

Fecha: 17/03/2014

Versión: 003

Página 1 de 2

Fecha: 28 ABR

Hora:

Solicitante y/o Propietario Alberto German Rosen

Trámite ante: EPA ☒ EDEQ ☒ TELECOM ☒ GASES DEL QUINDÍO ☒ OTRA ☒

No. Ficha catastral 0101-0000-1152-0018-9010-50003 Estrato 1

Dirección Calle 61-15-6-80- Blo 2. Apto. 503. Villa Lope
Sanza

Elaboró: [Signature]

Revisó y Aprobó: [Signature]

19

438



MUNICIPIO DE ARMENIA
NIT. 890.000.464-3



IMPUESTO PREDIAL UNIFICADO
SOBRETASA AMBIENTAL Y SOBRETASA BOMBERIL
CUENTA DE COBRO No. 7463207

fap-500244141

01. INFORMACIÓN DEL PREDIO		02. PERÍODO DE COBRO	
NIT o C.C.: 1053348	TELÉFONO:	PAGO AÑO: 342,168	PAGO TRIMESTRE: 85,136
NOMBRE: ALBERTO GERMAN ROSERO		FECHA DE EXPEDICIÓN: 27 ABR 2016	FECHA DE VENC.: 30-JUN-2016
DIRECCIÓN: C 61 6 80 UR VILLA ESPERANZA BQ II AP 503		ESTRATO: 0	PERÍODO COBRADO: ABR-JUN/2016
DIRECCIÓN COBRO: C 61 6 80 UR VILLA ESPERANZA BQ II AP 503		DESTINACIÓN: A	CÓDIGO POSTAL:
03. DATOS PREDIO			
FICHA CÓDIGO: 01-01-00-00-1152-0018-9-01-05-0003			
AVALUO ACTUAL: 12,520,000			

04. DETALLE DE LA DEUDA				05. RESUMEN		
CONCEPTO	VIGENCIA	AVALUO	VALOR	CONCEPTO	TOTAL TRIMESTRE	TOTAL AÑO
Recargos predial	2015	0	17,580	Saldo Anterior:	187,045	187,045
Sobretasa Ambiental	2015	12,155,000	18,233	Sobretasa Ambiental	9,390	18,780
Recargos S. Ambiental	2015	0	2,396	Sobretasa Bomberil	6,886	13,772
Sobretasa Bomberil	2015	0	13,371	Predial	68,860	137,720
Recargo Bomberos	2015	0	1,760			
TOTAL					272,181	342,168

PLANEACIÓN
3 PISO CAN
CERTIFICACIÓN
ESTRATIFICACIÓN

Menos Descuento: 15,149

06. OBSERVACIONES

TESORERO (a) GENERAL

PAGUE CON EL 10% DE DESCUENTO HASTA EL 30 DE JUNIO DE 2016.

- CONTRIBUYENTE -

Impuestos Plus Fecha Ingresos: 27-ABR-2016 14:54



MUNICIPIO DE ARMENIA
NIT. 890.000.464-3

IMPUESTO PREDIAL UNIFICADO
CUENTA DE COBRO No. 7463207

fap-500244141

NOMBRE: ALBERTO GERMAN ROSERO

NIT o C.C.: 1053348

DIRECCIÓN: C 61 6 80 UR VILLA ESPERANZA BQ II AP 503

FICHA CATASTRAL: 01-01-00-00-1152-0018-9-01-05-0003

Pago TOTAL PERÍODO 272,181



(415)7709998002159(8020)0000000000007463207(3900)000000272181(96)20160630

Pago TOTAL AÑO

342,168



(415)7709998002159(8020)0000000000007463207(3900)000000342168(96)20160630

LIQUIDACIÓN
Impuesto Predial año: (Avalúo / 1000) * Tarifa
Valor Sobretasa Ambiental año = (Avalúo / 1000) * 1.5
Valor Sobretasa Bomberil = 10% del Impuesto Predial
TARIFAS - ACUERDO 017 / 2012
ESTRATIFICACIÓN - Dpl. ADMINISTRATIVO DE PLANEACIÓN
AVALUO Y DESTINO - IGAC

PUNTOS DE PAGO	
BANCO DE OCCIDENTE	BANCOOMEVA
CAJA SOCIAL	PICHINCHA
SUDAMERIS	CORPBANCA
COLPATRIA	BOGOTA
DAVIVIENDA	POPULAR
BANCOLOMBIA	

Si su cuenta de cobro no llega, reclámela, lo anterior no lo exime de pagar el recargo correspondiente. Para la expedición del Paz y Salvo debe tener pago el Impuesto Predial Unificado hasta DICIEMBRE 31 DE LA VIGENCIA ACTUAL y haber cancelado ÚNICAMENTE EN LA TESORERÍA MUNICIPAL.



Departamento Administrativo de Planeación

DP-POT-EST-438

Armenia, 28 de Abril del 2016

EL DEPARTAMENTO ADMINISTRATIVO DE PLANEACIÓN

C E R T I F I C A :

Que el predio ubicado en: CALLE 61 No. 6-80 BLQ 2 APTO 503 VILLA ESPERANZA

Ficha Catastral No: 01-01-0000-1152-0018-9010-50003

Corresponde al estrato socio económico: UNO (I) BAJO -BAJO

NOTA: En la copia se adhiere y anula la estampilla pro-hospital \$2.200 (Según resolución número 1627 de diciembre de 2005 y (Decreto 0832 del 14 de diciembre de 2015) y pro-desarrollo de \$2.200 (Ordenanza 0031 de 2004, Decreto 199 de 28 de febrero de 2005, Artículo 11 Literal B y C. y, (Decreto 0831 del 14 de diciembre del 2015)

Este certificado tendrá vigencia por tres (3) meses a partir de su expedición.

CLAUDIA MILENA HINCAPIE ALVAREZ
SUBDIRECTORA

Revisó: Jairo A. O
Elaboró: Deyanira G



R-AM-POG-001 Versión 9
Fecha: 04/01/2016

Armenia
Más ciudad



Centro Administrativo Municipal CAM, piso 3 Tel - (6)7417100 Ext. 308, 310 CP.630004
Correo Electrónico: planeacion@armenia.gov.co

Alberto Rosero 10534348



SOLICITUD DE ESTRATO SOCIOECONÓMICO

Departamento Administrativo de Planeación
Proceso Planificación y Ordenamiento del Territorio

Código: R-DP-POT-EST-001

Fecha: 17/03/2014

Versión: 003

Página 1 de 2

Fecha:

28 ABR 2016

Hora:

Solicitante y/o Propietario

Eusebio Vera Pineros

Tramite ante: EPA

☒ EDEQ

☒ TELECOM

☒ GASES DEL QUINDÍO

☒ OTRA

No. Ficha catastral

Calle 61-6-30-Villa Esperanza

Estrato

1

Dirección

01-01-0000-1152-0013-9010-50003

Elaboró:

Dyocia

Revisó y Aprobó:

Julio



MUNICIPIO DE ARMENIA
NIT. 890.000.464-3



IMPUESTO PREDIAL UNIFICADO
SOBRETASA AMBIENTAL Y SOBRETASA BOMBERIL
CUENTA DE COBRO No. 7396370

fap-500182616

01. INFORMACIÓN DEL PREDIO		02. PERIODO DE COBRO	
NIT o C.C:	17709668	TELÉFONO:	
NOMBRE:	EUSEBIO VERA PIÑEROS		
DIRECCIÓN:	C 61 6 30 UR VILLA ESPERANZA BQ 1 AP 503		
DIRECCIÓN COBRO:	C 61 6 30 UR VILLA ESPERANZA BQ 1 AP 503		
03. DATOS PREDIO		ESTRATO:	
FECHA CÓDIGO:		PERIODO COBRO:	
01-01-00-00-1152-0013-9-01-05-0003			
AVANLUO ACTUAL:		CÓDIGO POSTAL:	
12,520,000			

04. DETALLE DE LA DEUDA				05. RESUMEN		
CONCEPTO	VIGENCIA	AVANLUO	VALOR	CONCEPTO	TOTAL TRIMESTRE	TOTAL AÑO
Recargos predial	2015	0	748	Saldo Anterior:	7,899	7,899
Sobretasa Ambiental	2015	475,000	713	Sobretasa Ambiental	9,390	18,780
Recargos S. Ambiental	2015	0	93	Predial	68,860	137,720
Sobretasa Bomberil	2015	0	570	Sobretasa Bomberil	6,886	13,772
Recargo Bomberos	2015	0	75			
				Menos Descuento:		15,149
					93,035	163,022
TOTALES						

*Salida Estrat
Pineau Mpl*

06. OBSERVACIONES

TESORERO (a) GENERAL

PAGUE CON EL 10% DE DESCUENTO HASTA EL 30 DE JUNIO DE 2016.

- CONTRIBUYENTE -



MUNICIPIO DE ARMENIA
NIT. 890.000.464-3

IMPUESTO PREDIAL UNIFICADO
CUENTA DE COBRO No. 7396370

fap-500182616

NOMBRE: EUSEBIO VERA PIÑEROS
NIT o C.C: 17709668
DIRECCIÓN: C 61 6 30 UR VILLA ESPERANZA BQ 1 AP 503
FECHA CATASTRAL: 01-01-00-00-1152-0013-9-01-05-0003

Pago TOTAL PERIODO 93,035



Pago TOTAL AÑO 163,022



PUNTOS DE PAGO

BANCO DE OCCIDENTE	BANCOOMEVA
CAJA SOCIAL	PICHINCHA
SUDAMERIS	CORPBANCA
COLPATRIA	BOGOTA
DAVIVIENDA	POPULAR
BANCOLOMBIA	

LIQUIDACIÓN
Impuesto Predial año: (Avanluo / 1000) * 5.00
Valor Sobretasa Ambiental año = (Avanluo / 1000) * 1.5
Valor Sobretasa Bomberil = 10% del Impuesto Predial
TARIFAS - ACUERDO 017 / 2012
CLASIFICACIÓN - Dpt. ADMINISTRATIVO DE PLANEACIÓN
AVANLUO Y DESTINO - IGAC

Si su cuenta de cobro no llega, reclámela, lo anterior no lo exime de pagar el recargo correspondiente. Para la expedición del Paz y Salvo debe traer pago el Impuesto Predial Unificado hasta DICIEMBRE 31 DE LA VIGENCIA ACTUAL y haber cancelado ÚNICAMENTE EN LA TESORERÍA MUNICIPAL.



Departamento Administrativo de Planeación

DP-POT-EST-439

Armenia, 28 de Abril del 2016

EL DEPARTAMENTO ADMINISTRATIVO DE PLANEACIÓN

C E R T I F I C A:

Que el predio ubicado en: CALLE 61 6-30 BLQ 1 APATO 503 VILLA ESPERANZA

Ficha Catastral No: 01-01-0000-1152-0013-9010-50003

Corresponde al estrato socio económico: UNO (I) BAJO -BAJO

NOTA: En la copia se adhiere y anula la estampilla pro-hospital \$2.200 (Según resolución número 1627 de diciembre de 2005 y (Decreto 0832 del 14 de diciembre de 2015) y pro-desarrollo de \$2.200 (Ordenanza 0031 de 2004, Decreto 199 de 28 de febrero de 2005, Artículo 11 Literal B y C. y (Decreto 0831 del 14 de diciembre del 2015)

Este certificado tendrá vigencia por tres (3) meses a partir de su expedición.

CLAUDIA MILENA HINCAPIE ALVAREZ
SUBDIRECTORA

Revisó/ Jairo A. O
Elaboró Deyanira G



R-AM-PCG-001 Versión 9
Fecha: 04/01/2016

Armenia
Más ciudad



Centro Administrativo Municipal CAM, piso 3 Tel - (6)7417100 Ext. 308, 310 CP.630004
Correo Electrónico: planeacion@armenia.gov.co

X - Eusebio Vera 17709668



SOLICITUD DE ESTRATO SOCIOECONÓMICO

Departamento Administrativo de Planeación
Proceso Planificación y Ordenamiento del Territorio

Código: R-DP-POT-EST-011

Fecha: 17/03/2014

Versión: 003

Página 1 de 2

Fecha: 28 ABR 2016

Hora:

Solicitante y/o Propietario

Porma Liliana Rios

Tramite ante: EPA

☒ EDEQ

☒ TELECOM

☒ GASES DEL QUINDÍO

☒ OTRA

No. Ficha catastral

01-03-0000-1110-0013-0000-0000

Estrato

2

Dirección

M2-33-Casa 3. La Grecia

Elaboró:

R. P. P. P. P.

Revisó y Aprobó:

J. P. P. P.

Centro Administrativo Municipal CAM, piso 3 Tel - (6) 741 71 00 Ext. 318, 320



MUNICIPIO DE ARMENIA
SECRETARÍA DE HACIENDA
IMPUESTOS MUNICIPALES
NIT. 890.000.464-3
CAM - Piso 1ro.

No. 172890

COMPONENTE DE INGRESO

IMPUESTO PREDIAL UNIFICADO

Documento 01510 1728901 Cajas 510 Valor Pagado 33,29
Fecha 28-MAR-2016

Avaluo: 12.638,000.00 Estrat
Código 01 01030000111000130000000000 NORMA LILIANA RIOS AGUDELO
Terceros
Dirección: PZ 33 CS 3 UR LA GRECIA Acuerdo: -
Dir. Cobro PZ 33 CS 3 UR LA GRECIA Obra 1.

Concepto	Valor	Periodo	Valor
1001 Predial	15338	2016	33,29
1008 Sobretasa Ambiental	18957		
1010 Sobretasa Barberil	1534	Total:	33,29
		Dcto.	2,50
Valor a Favore	0,00		

Observacio

El Abaco: ALODAR - ASTRID CAROLINA LOPEZA
Terminal: WIKINSARZ-PC:Administrador

Fecha del Sistema
28-MAR-2016 06:51 PM



Estimado Contribuyente:
Verifique que el número de la
ficha catastral y el valor del
timbre correspondan a la
transacción.
Este recibo no es válido sin la
impresión del timbre y firma y
sello del cajero



Departamento Administrativo de Planeación

DP-POT-EST-440

Armenia, 28 de Abril del 2016

EL DEPARTAMENTO ADMINISTRATIVO DE PLANEACIÓN

C E R T I F I C A:

Que el predio ubicado en: MZ 33 CAS 3 LA GRECIA

Ficha Catastral No: 01-03-0000-1110-0013-0000-00000

Corresponde al estrato socio económico: DOS (2) BAJO

NOTA: En la copia se adhiere y anula la estampilla pro-hospital \$2.200 (Según resolución número 1627 de diciembre de 2005 y (Decreto 0832 del 14 de diciembre de 2015) y pro-desarrollo de \$2.200 (Ordenanza 0031 de 2004, Decreto 199 de 28 de febrero de 2005. Artículo 11 Literal B y C. y (Decreto 0831 del 14 de diciembre del 2015)

Este certificado tendrá vigencia por tres (3) meses a partir de su expedición.

CLAUDIA MILENA HINCAPIE ALVAREZ
SUBDIRECTORA

Revisó/ Jairo A. O
Elaboró Deyanira G



RAM-PGG-001 Versión 9
Fecha: 04/01/2016

Armenia
Más ciudad



Centro Administrativo Municipal CAM, piso 3 Tel - (6)7417100 Ext. 308, 310 CP.630004
Correo Electrónico: planeacion@armenia.gov.co

CC 41949423



SOLICITUD DE ESTRATO SOCIOECONÓMICO

Departamento Administrativo de Planeación
Proceso Planificación y Ordenamiento del Territorio

Código: R-OP-POT-EST-011

Fecha: 17/03/2014

Versión: 003

Página 1 de 2

483

Fecha: 12 MAY 2016

Hora:

Solicitante y/o Propietario Blanca Pora Paronjo Aristobol.

Trámite ante: EPA ☒ EDEQ ☒ TELECOM ☒ GASES DEL QUINDÍO ☒ OTRA ☒

No. Ficha catastral 01-03-0000-0792-0007-0000-0000 Estrato 2

Dirección MZ-13. Casq. @ La Adielor.

Elaboró: [signature]

Revisó y Aprobó: [signature]

29



MUNICIPIO DE ARMENIA
SECRETARÍA DE HACIENDA
IMPUESTOS MUNICIPALES
NIT. 890.000.464-3
CAM - Piso 1ro.

No. 1742990 A

COMPROBANTE DE INGRESO

IMPUESTO PREDIAL UNIFICADO

Documento 01509 1742980 Caja: 509 Valor Pagado 46,541.00
Fecha 12-MAY-2016

Avaluo: 17,228,000.00 Estrato: 2
Sujeto 01 0103000007920007000000000 SANDRA PATRICIA OSPINA MARTIN
Terceros: -

Dirección MZ 13 CS C BR LA ADIELA
Dir. Cobro MZ 13 LO C UR LA ADIELA

Acuerdo : -
Obra : -

Concepto	Valor	Periodo	Valor
1001 Predial	20908	2016	46,541.00
1004 Sobretasa Ambiental	25942		
1010 Sobretasa Bomberil	2091		
		Total:	46,541.00
		Depto.	2,300.00

Valor a Favor:

Observación

Elaboro 108759 - JUAN CARLOS CARDOSO
Terminal WORK\SAE4-PC:Administrador

Fecha del Sistema
12-MAY-2016 02:56 PM



Estimado Contribuyente:
Verifique que el número de la
ficha catastral y el valor del
timbre corresponda a la
transacción.
Este recibo no es válido sin la
impresión del timbre o firma y
sello del cajero.



Departamento Administrativo de Planeación

DP-POT-EST-483

no 19

Armenia, 28 de Abril del 2016

EL DEPARTAMENTO ADMINISTRATIVO DE PLANEACIÓN

C E R T I F I C A:

Que el predio ubicado en: MZ 13 CASA C LA ADIELA

Ficha Catastral No: 01-03-0000-0792-0007-0000-00000

Corresponde al estrato socio económico: DOS (2) BAJO

NOTA: En la copia se adhiere y anula la estampilla pro-hospital \$2.200 (Según resolución número 1627 de diciembre de 2005 y (Decreto 0832 del 14 de diciembre de 2015) y pro-desarrollo de \$2.200 (Ordenanza 0031 de 2004, Decreto 199 de 28 de febrero de 2005. Artículo 11 Literal B y C. y (Decreto 0831 del 14 de diciembre del 2015)

Este certificado tendrá vigencia por tres (3) meses a partir de su expedición.

CLAUDIA MILENA HINCAPIE ALVAREZ
SUBDIRECTORA

Revisó: Jairo A. O
Elaboró: Deyanira G



R-AM-PGQ-001 Versión 9
Fecha: 04/01/2016

Armenia
Más ciudad



Centro Administrativo Municipal CAM, piso 3 Tel - (6)7417100 Ext. 308, 310 CP.630004
Correo Electrónico: planeacion@armenia.gov.co

X *Blanca Nava Nava*
30303111



SOLICITUD DE ESTRATO SOCIOECONÓMICO

Departamento Administrativo de Planeación
Proceso Planificación y Ordenamiento del Territorio

Código: R-DP-POT-EST-011

Fecha: 17/03/2014

Versión: 003

Página 1 de 2

Fecha: 13 Mayo 2016

Hora: _____

Solicitante y/o Propietario Ramiro Ramirez Leon

Trámite ante: EPA _____ EDEQ ☒ TELECOM _____ GASES DEL QUINDÍO _____ OTRA _____

No. Ficha catastral 01-03-00-00-0184-0004-0-00-00-0000 Estrato 2

Dirección K 29 29 40 BR Quindío

Elaboró: Camila A. Sanabria

Revisó y Aprobó: [Signature]



MUNICIPIO DE ARMENIA
NIT. 890.000.464-3



IMPUESTO PREDIAL UNIFICADO
SOBRETASA AMBIENTAL Y SOBRETASA BOMBERIL
CUENTA DE COBRO No.

7426340

faprc-500207836

01. INFORMACIÓN DEL PREDIO		02. PERÍODO DE COBRO	
NIT o C.C:	7497448	TELÉFONO:	
NOMBRE:	RAMIRO RAMIREZ LEON	PAGO AÑO:	2,232,687
DIRECCIÓN:	K 29 29 40 BR QUINDIO	PAGO TRIMESTRE:	226,218
DIRECCIÓN COBRO:	29 29 40 BR QUINDIO	FECHA DE EXPEDICIÓN:	22 ABR 2016
		FECHA DE VENC.:	30-JUN-2016
03. DATOS PREDIO		ESTRATO:	2
FICHA CÓDIGO:	01-03-00-00-0184-0004-0-00-00-0000	PERÍODO COBRADO:	ABR-JUN/2016
AVALUO ACTUAL:	64,634,000	DESTINACIÓN:	A
		CÓDIGO POSTAL:	

Emisiones Prev. Fecha Inscrición: 13-MAY-2016 08:42

04. DETALLE DE LA DEUDA				05. RESUMEN		
CONCEPTO	VIGENCIA	AVALUO	VALOR	CONCEPTO	TOTAL TRIMESTRE	TOTAL AÑO
Recargos predial	2013	59,465,000	297,325	Saldo Anterior:	1,815,798	1,815,798
Sobretasa Ambiental	2013	59,465,000	211,852			
Recargos S.Ambiental	2013	0	89,198	Sobretasa Ambiental	48,475	96,951
Predial	2014	60,923,000	63,562	Predial	161,584	323,170
Recargos predial	2014	0	304,615	Sobretasa Bomberil	16,159	32,317
Sobretasa Ambiental	2014	60,923,000	128,192			
Recargos S.Ambiental	2014	0	91,385			
Predial	2015	62,751,000	38,456			
Recargos predial	2015	0	313,755			
Sobretasa Ambiental	2015	62,751,000	41,256			
Recargos S.Ambiental	2015	0	94,127			
Sobretasa Bomberil	2013	0	12,376			
Recargo Bomberos	2013	0	29,733			
Sobretasa Bomberil	2014	0	21,188			
Recargo Bomberos	2014	0	30,462			
Sobretasa Bomberil	2015	0	12,816			
Recargo Bomberos	2015	0	31,376			
		0	4,124			
			1,815,798			
TOTALES				Menos Descuento:	35,549	
					2,042,016	2,232,687

PAGUE CON EL 10% DE DESCUENTO HASTA EL 30 DE JUNIO DE 2016.

06.OBSERVACIONES

TESORERO (a) GENERAL

Emisiones Prev. Fecha Inscrición: 13-MAY-2016 08:42

- CONTRIBUYENTE 2,042,016



MUNICIPIO DE ARMENIA
NIT. 890.000.464-3

faprc-500207836

IMPUESTO PREDIAL UNIFICADO
RAMIRO RAMIREZ LEON
CUENTA DE COBRO No.

7497448

NOMBRE: K 29 29 40 BR QUINDIO

NIT o C.C: 01-03-00-00-0184-0004-0-00-00-0000

DIRECCIÓN:

FICHA CATASTRAL:

LIQUIDACIÓN
Impuesto Predial año: (Avalúo / 1000)* Tarifa
Valor Sobretasa Ambiental año = (Avalúo / 1000)* 1.5
Valor Sobretasa Bomberil = 10% del Impuesto Predial
TARIFAS - ACUERDO 017 / 2012
ESTRATIFICACIÓN - Dpt. ADMINISTRATIVO DE PLANEACIÓN
AVALUO Y DESTINO - IGAC

PUNTOS DE PAGO	
BANCO DE OCCIDENTE	BANCOOMEVA
CAJA SOCIAL	PICHINCHA
SUDAMERIS	CORPBANCA
COLPATRIA	BOGOTA
DAVIVIENDA	POPULAR
BANCOLOMBIA	

Si su cuenta de cobro no llega, reclámela, lo anterior no lo exime de pagar el recargo correspondiente. Para la expedición del Paz y Salvo debe tener pago el Impuesto Predial Unificado hasta DICIEMBRE 31 DE LA VIGENCIA ACTUAL y haber cancelado ÚNICAMENTE EN LA TESORERÍA MUNICIPAL.



Departamento Administrativo de Planeación

DP-POT-EST-484

Armenia, 28 de Abril del 2016

EL DEPARTAMENTO ADMINISTRATIVO DE PLANEACIÓN

C E R T I F I C A:

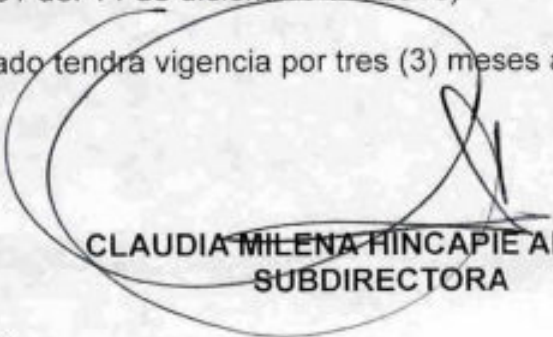
Que el predio ubicado en: CARRERA 29 No 29-40 BARRIO QUINDIO

Ficha Catastral No: 01-03-0000-0184-0004-0000-00000

Corresponde al estrato socio económico: DOS (2) BAJO

NOTA: En la copia se adhiere y anula la estampilla pro-hospital \$2.200 (Según resolución número 1627 de diciembre de 2005 y (Decreto 0832 del 14 de diciembre de 2015) y pro-desarrollo de \$2.200 (Ordenanza 0031 de 2004, Decreto 199 de 28 de febrero de 2005. Artículo 11 Literal B y C. y (Decreto 0831 del 14 de diciembre del 2015)

Este certificado tendrá vigencia por tres (3) meses a partir de su expedición.


CLAUDIA MILENA HINCAPIÉ ALVAREZ
SUBDIRECTORA

Revisó: Jairo A. O
Elaboró: Deyanira G



R-AM-PGQ-001 Version 1.0
Fecha: 04/01/2016



Armenia
Más ciudad



Centro Administrativo Municipal CAM, piso 3 Tel - (6)7417100 Ext. 308, 310 CP.630004

Correo Electrónico: planeacion@armenia.gov.co

X
Hector RANIREZ
cc 10540272



SOLICITUD DE ESTRATO SOCIOECONÓMICO

Departamento Administrativo de Planeación
Proceso Planificación y Ordenamiento del Territorio

Código: R-DP-POT-EST-011

Fecha: 17/03/2014

Versión: 003

Página 1 de 2

Fecha: 16 de Mayo 2016 Hora: _____

Solicitante y/o Propietario Bernardo Moreno Londoño

Trámite ante: EPA _____ EDEQ _____ TELECOM _____ GASES DEL QUINDÍO _____ OTRA _____

No. Ficha catastral 01-07-00-00-0019-0901-9-00-00-0038 Estrato 6

Dirección K 14 11N 51 Apto. 702 Edificio El portal

Elaboró: Camilo A. Sanabria Revisó y Aprobó: [Signature]



MUNICIPIO DE ARMENIA
NIT. 890.000.464-3



IMPUESTO PREDIAL UNIFICADO
SOBRETASA AMBIENTAL Y SOBRETASA BOMBERIL
CUENTA DE COBRO No. 7516527

fapr-500245136

01. INFORMACIÓN DEL PREDIO		02. PERÍODO DE COBRO	
NIT o C.C:	7527615	TELÉFONO:	
NOMBRE:	BERNARDO MORENO LONDONO	PAGO AÑO:	3007828962,074,315
DIRECCIÓN:	K 14 11N 51 AP 702 ED EL PORTAL	PAGO TRIMESTRE:	823.943
DIRECCIÓN COBRO:	K 14 11N 51 AP 702 ED EL PORTAL	FECHA DE EXPEDICIÓN:	16 MAY 2016
		FECHA DE VENC.:	30-JUN-2016
03. DATOS PREDIO		ESTRATO:	6
FICHA CÓDIGO:	01-07-00-00-0018-0901-9-00-00-0038	PERÍODO COBRADO:	ABR-JUN/2016
AMALUO ACTUAL:	121,168,000	DESTINACIÓN:	A
		CÓDIGO POSTAL:	

Impuestos Predial Fecha Imposición: 16-MAY-2016 10:18

04. DETALLE DE LA DEUDA				05. RESUMEN		
CONCEPTO	VIGENCIA	AMALUO	VALOR	CONCEPTO	TOTAL TRIMESTRE	TOTAL AÑO
Recargos predial	2013	109,736,000	860,092	Saldo Anterior:	6,573,044	6,573,044
Sobretasa Ambiental	2013	0	164,804	Predial	666,424	1,332,848
Recargos S.Ambiental	2013	0	117,280	Sobretasa Bomberil	66,643	133,285
Predial	2014	114,213,000	1,256,343	Sobretasa Ambiental	90,876	181,752
Recargos predial	2014	0	528,708			
Sobretasa Ambiental	2014	114,213,000	171,320			
Recargos S.Ambiental	2014	0	72,100			
Predial	2015	117,639,000	1,294,029			
Recargos predial	2015	0	170,160			
Sobretasa Ambiental	2015	117,639,000	176,459			
Recargos S.Ambiental	2015	0	23,204			
Sobretasa Bomberil	2013	0	120,710			
Recargo Bomberos	2013	0	86,015			
Sobretasa Bomberil	2014	0	125,634			
Recargo Bomberos	2014	0	52,871			
Sobretasa Bomberil	2015	0	129,403			
Recargo Bomberos	2015	0	17,016			
			6,573,044	Menos Descuento:		146,614
					7,396,987	8,074,315

TOTALES

06. OBSERVACIONES: PAGUE CON EL 10% DE DESCUENTO HASTA EL 30 DE JUNIO DE 2016.

TESORERO (a) GENERAL

Impuestos Predial Fecha Imposición: 16-MAY-2016 10:18

7,396,987

- CONTRIBUYENTE



MUNICIPIO DE ARMENIA
NIT. 890.000.464-3

fapr-500245136

IMPUESTO PREDIAL UNIFICADO
BERNARDO MORENO LONDONO
CUENTA DE COBRO No.

7527615

NOMBRE: K 14 11N 51 AP 702 ED EL PORTAL

NIT o C.C: 01-07-00-00-0018-0901-9-00-00-0038

DIRECCIÓN:

FICHA CATASTRAL:

LIQUIDACIÓN
Impuesto Predial año: (Avalúo / 1000) * Tarifa
Valor Sobretasa Ambiental año = (Avalúo / 1000) * 1.5
Valor Sobretasa Bomberil = 10% del Impuesto Predial
TARIFAS - ACUERDO 017 / 2012
ESTRATIFICACIÓN - Dpt. ADMINISTRATIVO DE PLANEACIÓN
AMALUO Y DESTINO - IGAC

PUNTOS DE PAGO	
BANCO DE OCCIDENTE	BANCOOMEVA
CAJA SOCIAL	PICHINCHA
SUDAMERIS	CORPBANCA
COLPATRIA	BOGOTA
DAVIVIENDA	POPULAR
BANCOLOMBIA	

Si su cuenta de cobro no llega, reclámela, lo anterior no lo exime de pagar el recargo correspondiente. Para la expedición del Paz y Salvo debe tener pago el Impuesto Predial Unificado hasta DICIEMBRE 31 DE LA VIGENCIA ACTUAL y haber cancelado ÚNICAMENTE EN LA TESORERÍA MUNICIPAL.



Departamento Administrativo de Planeación

DP-POT-EST-485

Armenia, 28 de Abril del 2016

EL DEPARTAMENTO ADMINISTRATIVO DE PLANEACIÓN

C E R T I F I C A:

Que el predio ubicado en: CARRERA 14 No 11NTE-51 APTO 702 EDIFICIO EL PORTAL

Ficha Catastral No: 01-07-0000-0018-0901-9000-00000

Corresponde al estrato socio económico: SEIS (6) ALTO

NOTA: En la copia se adhiere y anula la estampilla pro-hospital \$2.200 (Según resolución número 1627 de diciembre de 2005 y (Decreto 0832 del 14 de diciembre de 2015) y pro-desarrollo de \$2.200 (Ordenanza 0031 de 2004, Decreto 199 de 28 de febrero de 2005. Artículo 11 Literal B y C. y (Decreto 0831 del 14 de diciembre del 2015)

Este certificado tendrá vigencia por tres (3) meses a partir de su expedición.

CLAUDIA MILENA HINCAPIE ALVAREZ
SUBDIRECTORA

Revisó/ Jairo A. O
Elaboró Deyanira G.



R-AM-PGG-001 Versión 9
Fecha: 04/01/2016

Armenia
Más ciudad





SOLICITUD DE ESTRATO SOCIOECONÓMICO

Departamento Administrativo de Planeación
Proceso Planificación y Ordenamiento del Territorio

Código: R-DP-POT-EST-011

Fecha: 17/03/2014

Versión: 003

Página 1 de 2

Fecha: 16 de Mayo 2016

Hora: _____

Solicitante y/o Propietario Paul Naranjo

Trámite ante: EPA _____ EDEQ ☒ TELECOM _____ GASES DEL QUINDÍO _____ OTRA _____

No. Ficha catastral 01-07-00000-470903900000-298

Estrato 6

Dirección K 14-14-N 80 PM-1502 C.C.R. El bosque

Elaboró: Camila A. Sanabria

Revisó y Aprobó: [Signature]



Departamento Administrativo de Planeación

DP-POT-EST-487

Armenia, 28 de Abril del 2016

EL DEPARTAMENTO ADMINISTRATIVO DE PLANEACIÓN

C E R T I F I C A:

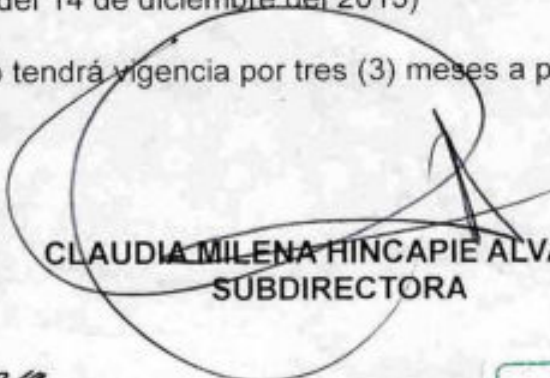
Que el predio ubicado en: CARRERA 14 14NTE 80 PN 1502-CCR EL BOSQUE

Ficha Catastral No: 01-07-0000-0047-0903-9000-0298

Corresponde al estrato socio económico: SEIS (6) ALTO

NOTA: En la copia se adhiere y anula la estampilla pro-hospital \$2.200 (Según resolución número 1627 de diciembre de 2005 y (Decreto 0832 del 14 de diciembre de 2015) y pro-desarrollo de \$2.200 (Ordenanza 0031 de 2004, Decreto 199 de 28 de febrero de 2005, Artículo 11 Literal B y C. y (Decreto 0831 del 14 de diciembre del 2015)

Este certificado tendrá vigencia por tres (3) meses a partir de su expedición.


CLAUDIA MILENA HINCAPIÉ ALVAREZ
SUBDIRECTORA

Revisó/ Jairo A. O
Elaboró Deyanira G. *da*



R-AM-PGG-001 Versión 9
Fecha: 04/01/2016


Armenia
Más ciudad



Centro Administrativo Municipal CAM, piso 3 Tel - (6) 7417100 Ext. 308, 310 CP. 630004
Correo Electrónico: planeacion@armenia.gov.co

Raul Arango D.

on agosto 2016 K 7532863

39



SOLICITUD DE ESTRATO SOCIOECONÓMICO

Departamento Administrativo de Planeación
Proceso Planificación y Ordenamiento del Territorio

Código: R-DP-POT-EST-011

Fecha: 17/03/2014

Versión: 003

Página 1 de 2

Fecha: 16 de Mayo Hora: _____

Solicitante y/o Propietario TIDUCARIO DOMINIO S.A.

Trámite ante: EPA ☒ EDEQ ☒ TELECOM _____ GASES DEL QUINDÍO ☒ OTRA _____

No. Ficha catastral 01-03-00-00-1120-0009-9-21-02-0003 Estrato 1

Dirección C 26 45 71 Sector Ciudadela la patria las colinas TO u p 2 Ap 203

Elaboró: Camilo A. Serebrito Revisó y Aprobó: [Signature]

Centro Administrativo Municipal CAM, piso 3 Tel - (6) 741 71 00 Ext. 318, 320

Si su cuenta de cobro no llega, reclámela, lo anterior no lo exime de pagar el recargo correspondiente. Para la expedición del Paz y Salvo debe tener pago el Impuesto Predial Unificado hasta DICIEMBRE 31 DE LA VIGENCIA ACTUAL y haber cancelado ÚNICAMENTE EN LA TESORERÍA MUNICIPAL.



Departamento Administrativo de Planeación

DP-POT-EST-488

Armenia, 28 de Abril del 2016

EL DEPARTAMENTO ADMINISTRATIVO DE PLANEACIÓN

C E R T I F I C A:

Que el predio ubicado en: TORRE U P2 APTO 203 PARQUES DE BOLIVAR

Ficha Catastral No: 01-03-0000-1420-0009-9210-20003

Corresponde al estrato socio económico: UNO (I) BAJO -BAJO

NOTA: En la copia se adhiere y anula la estampilla pro-hospital \$2.200 (Según resolución número 1627 de diciembre de 2005 y (Decreto 0832 del 14 de diciembre de 2015) y pro-desarrollo de \$2.200 (Ordenanza 0031 de 2004, Decreto 199 de 28 de febrero de 2005. Artículo 11 Literal B y C. y (Decreto 0831 del 14 de diciembre del 2015)

Este certificado tendrá vigencia por tres (3) meses a partir de su expedición.

CLAUDIA MILENA HINCAPIE ALVAREZ
SUBDIRECTORA

Revisó/ Jairo A. O
Elaboró Deyanira G. *ga*



R-AM-PGG-001 Versión 9
Fecha: 04/01/2016

Armenia
Más ciudad



Centro Administrativo Municipal CAM, piso 3 Tel - (6)7417100 Ext. 308, 310 CP 630004

Correo Electrónico: planeacion@armenia.gov.co

Ana Montoya Prado
41.888.835



SOLICITUD DE ESTRATO SOCIOECONÓMICO

Departamento Administrativo de Planeación
Proceso Planificación y Ordenamiento del Territorio

Código: R-DP-POT-EST-011

Fecha: 17/03/2014

Versión: 003

Página 1 de 2

Fecha: 16 de Mayo

Hora: _____

Solicitante y/o Propietario Fiduciaria Darnienda SA

Trámite ante: EPA ☒ EDEQ ☒ TELECOM _____ GASES DEL QUINDÍO ☒ OTRA _____

No. Ficha catastral 0103-00-00-1120-0017-9-17-02-0004

Estrato 1

Dirección K 44 26 80 10 Q Ap. Q-204 C.R. parques de Bolívar Armero 3

Elaboró: Camilo D. Cordero

Revisó y Aprobó: [Signature]

Si su cuenta de cobro no llega, reclámela, lo anterior no lo exime de pagar el recargo correspondiente. Para la expedición del Paz y Salvo debe tener pago el Impuesto Predial Unificado hasta DICIEMBRE 31 DE LA VIGENCIA ACTUAL y haber cancelado ÚNICAMENTE EN LA TESORERÍA MUNICIPAL.



Departamento Administrativo de Planeación

DP-POT-EST-489

Armenia, 28 de Abril del 2016

EL DEPARTAMENTO ADMINISTRATIVO DE PLANEACIÓN

C E R T I F I C A:

Que el predio ubicado en: TORRE Q APTO 204 PARQUES DE BOLIVAR

Ficha Catastral No: 01-03-0000-1420-0017-9170-20004

Corresponde al estrato socio económico: UNO (I) BAJO -BAJO

NOTA: En la copia se adhiere y anula la estampilla pro-hospital \$2.200 (Según resolución número 1627 de diciembre de 2005 y (Decreto 0832 del 14 de diciembre de 2015) y pro-desarrollo de \$2.200 (Ordenanza 0031 de 2004, Decreto 199 de 28 de febrero de 2005. Artículo 11 Literal B y C. y (Decreto 0831 del 14 de diciembre del 2015)

Este certificado tendrá vigencia por tres (3) meses a partir de su expedición.

CLAUDIA MILENA HINCAPIE ALVAREZ
SUBDIRECTORA

Revisó/ Jairo A. O
Elaboró Deyanira G



R-AM-PGS-001 Versión 9
Fecha: 04/01/2016

Armenia
Más ciudad



Centro Administrativo Municipal CAM, piso 3 Tel – (6)7417100 Ext. 308, 310 CP.630004
Correo Electrónico: planeacion@armenia.gov.co

Ana Montoya Prado
4. 889. 835

45



SOLICITUD DE ESTRATO SOCIOECONÓMICO

Departamento Administrativo de Planeación
Proceso Planificación y Ordenamiento del Territorio

Código: R-DP-POT-EST-011

Fecha: 17/03/2014

Versión: 003

Página 1 de 2

490

Fecha: 17 de mayo 2016

Hora: _____

Solicitante y/o Propietario: Yury Carolina Oborita Osorio

Trámite ante: EPA _____ EDEQ _____ TELECOM _____ GASES DEL QUINDÍO _____ OTRA _____

No. Ficha catastral: 010100000011011300000000

Estrato: 1

Dirección: C 48 K 20 y 21

Elaboró: Camila P. Sanabria

Revisó y Aprobó: [Signature]



MUNICIPIO DE ARMENIA
SECRETARÍA DE HACIENDA
IMPUESTOS MUNICIPALES
NIT. 890.000.464-3
CAM - Piso 1ro.

No. **1679510** A

COMPROBANTE DE INGRESO

IMPUESTO PREDIAL UNIFICADO

Documento 01505 1679510 Caja: 505 Valor Pagado 14,319.00
Fecha 24-AGO-2015

Sujeto 01 01010000001401130000000000 Avaluo: 3,870,000.00 Estrato: 1
Tercero: " YURY CAROLINA SOLORZA OSORIO

Dirección C 48 K 20 Y 21
Dir. Cobro C 48 K 20 Y 21

Acuerdo: --
Obra: --

Concepto	Valor	Periodo	Valor
1001 Predial	7740	2015	14,319.00
1004 Sobretasa Ambiental	5805		
1010 Sobretasa Bomberil	774	Total:	14,319.00
Valor a Favor:	0.00	Dcto.	0.00

Observacio DIC 2015

Elaboro JCARDO - JOHANA CARDONA
Terminal WORK\SAE4-PC:Administrador

Fecha del Sistema
24-AGO-2015 03:04 PM

BANCO DE OCCIDENTE
ALCALDIA DE ARMENIA

3 24 AGO 2015 3

Recibido con Pago

Estimado Contribuyente:
Verifique que el número de la
ficha catastral y el valor del
timbre corresponda a la
transacción.
Este recibo no es válido sin la
impresión del timbre o firma y
sello del cajero.

Expediente 07-01 Fecha Impresión: 24-AÑO 2015 15:00



Departamento Administrativo de Planeación

DP-POT-EST-490

Armenia, 28 de Abril del 2016

EL DEPARTAMENTO ADMINISTRATIVO DE PLANEACIÓN

C E R T I F I C A:

Que el predio ubicado en: CALLE 48 CARRERA 20 y 21

Ficha Catastral No: 01-01-0000-0014-0113-0000-00000

Corresponde al estrato socio económico: UNO (I) BAJO -BAJO

NOTA: En la copia se adhiere y anula la estampilla pro-hospital \$2.200 (Según resolución número 1627 de diciembre de 2005 y (Decreto 0832 del 14 de diciembre de 2015) y pro-desarrollo de \$2.200 (Ordenanza 0031 de 2004, Decreto 199 de 28 de febrero de 2005. Artículo 11 Literal B y C. y (Decreto 0831 del 14 de diciembre del 2015)

Este certificado tendrá vigencia por tres (3) meses a partir de su expedición.

CLAUDIA MILENA HINCAPIE ALVAREZ
SUBDIRECTORA

Revisó/ Jairo A. O
Elaboró Deyanira G



Fecha: 04/01/2016



Centro Administrativo Municipal CAM, piso 3 Tel - (6)7417100 Ext. 308, 310 CP.630004
Correo Electrónico: planeacion@armenia.gov.co



SOLICITUD DE ESTRATO SOCIOECONÓMICO

Departamento Administrativo de Planeación
Proceso Planificación y Ordenamiento del Territorio

Código: R-DP-POT-EST-011

Fecha: 17/03/2014

Versión: 003

Página 1 de 2

Original 49

Fecha: 17 de mayo 2016 Hora: _____

Solicitante y/o Propietario César Londo Gutierrez

Trámite ante: EPA _____ EDEQ _____ TELECOM _____ GASES DEL QUINDÍO _____ OTRA _____

No. Ficha catastral 0103-00000-499-00160000000000 Estrato 4

Dirección Mz 39 Calle 15 Cr 6 Ciudad Dorada

Elaboró: Camila A. Sanabria Revisó y Aprobó: [Signature]



Departamento Administrativo de Planeación

DP-POT-EST-491

Armenia, 28 de Abril del 2016

EL DEPARTAMENTO ADMINISTRATIVO DE PLANEACIÓN

C E R T I F I C A:

Que el predio ubicado en: MZ 39 CAS 15 CIUDAD DORADA

Ficha Catastral No: 01-03-0000-0499-0016-0000-00000

Corresponde al estrato socio económico: CUATRO (4) MEDIO

NOTA: En la copia se adhiere y anula la estampilla pro-hospital \$2.200 (Según resolución número 1627 de diciembre de 2005 y (Decreto 0832 del 14 de diciembre de 2015) y pro-desarrollo de \$2.200 (Ordenanza 0031 de 2004, Decreto 199 de 28 de febrero de 2005, Artículo 11 Literal B y C. y (Decreto 0831 del 14 de diciembre del 2015)

Este certificado tendrá vigencia por tres (3) meses a partir de su expedición.

CLAUDIA MILENA HINCAPIE ALVAREZ
SUBDIRECTORA

Revisó/ Jairo A. O.
Elaboró Deyanira G.



FI-AM-PCG-001 Versión 9
Fecha: 04/01/2016

Armenia
Más ciudad



Centro Administrativo Municipal CAM, piso 3 Tel - (6)7417100 Ext. 308, 310 CP.630004
Correo Electrónico: planeacion@armenia.gov.co

X Ludivina Arango. 24673274.



SOLICITUD DE ESTRATO SOCIOECONÓMICO

Departamento Administrativo de Planeación
Proceso Planificación y Ordenamiento del Territorio

Código: R-DP-POT-EST-011

Fecha: 17/03/2014

Versión: 003

Página 1 de 2

Fecha: 17 de Mayo 2016 Hora: _____

Solicitante y/o Propietario Ana Elvia Toro Giraldo

Trámite ante: EPA _____ EDEQ _____ TELECOM _____ GASES DEL QUINDÍO _____ OTRA _____

No. Ficha catastral 0103-00-00-0151-0902-9-00-00-0009 Estrato 2

Dirección C 30 30A 50 Ap. 101 Et II CR Villa AN

Elaboró: Camila A. Sanabria Revisó y Aprobó: [Signature]

7430998
fapr-500212494

24461441

ANA ELVIA TORO GIRALDO

C 30 30A 50 AP 101 ET II UR VLL AN

C 30 30A 50 AP 101 ET II UR VLL AN

311337208932,160

20.721

22 ABR 2016

30-JUN-2016

2

ABR-JUN/2016

01-03-00-00-0751-0902-9-00-00-0009

14,620,000

A

Impuestos Pstl Fecha Ingresos: 17-MAY-2016 10:38

Predial	2014	13,781,000	13,781
Recargos predial	2014	0	5,800
Sobretasa Ambiental	2014	13,781,000	20,672
Recargos S.Ambiental	2014	0	8,692
Predial	2015	14,194,000	14,194
Recargos predial	2015	0	1,868
Sobretasa Ambiental	2015	14,194,000	21,291
Recargos S.Ambiental	2015	0	2,799
Sobretasa Bomberil	2014	0	1,378
Recargo Bomberos	2014	0	582
Sobretasa Bomberil	2015	0	1,419
Recargo Bomberos	2015	0	188

Saldo Anterior:

92,664 92,664

Sobretasa Ambiental

10,964 21,930

Predial

8,871 17,743

Sobretasa Bomberil

886 1,774

Menos Descuento:

1,951

92,664

113,385

132,160

PAGUE CON EL 10% DE DESCUENTO HASTA EL 30 DE JUNIO DE 2016.

Impuestos Pstl Fecha Ingresos: 17-MAY-2016 10:38

113,385

7430998

fapr-500212494

ANA ELVIA TORO GIRALDO

24461441

C 30 30A 50 AP 101 ET II UR VLL AN

01-03-00-00-0751-0902-9-00-00-0009



(415)770998002159(8020)0000000000007430998(3900)000000113385(96)20160630

132,160



(415)770998002159(8020)0000000000007430998(3900)000000132160(96)20160630



Departamento Administrativo de Planeación

DP-POT-EST-492

Armenia, 28 de Abril del 2016

EL DEPARTAMENTO ADMINISTRATIVO DE PLANEACIÓN

C E R T I F I C A:

Que el predio ubicado en: CALLE 30 No 30A 50 APTO 101

Ficha Catastral No: 01-03-0000-0751-0902-9000-00009

Corresponde al estrato socio económico: DOS (2) BAJO

NOTA: En la copia se adhiere y anula la estampilla pro-hospital \$2.200 (Según resolución número 1627 de diciembre de 2005 y (Decreto 0832 del 14 de diciembre de 2015) y pro-desarrollo de \$2.200 (Ordenanza 0031 de 2004, Decreto 199 de 28 de febrero de 2005. Artículo 11 Literal B y C. y (Decreto 0831 del 14 de diciembre del 2015)

Este certificado tendrá vigencia por tres (3) meses a partir de su expedición.

CLAUDIA MILENA HINCAPIE ALVAREZ
SUBDIRECTORA

Revisó/ Jairo A. O
Elaboró Deyanira G. *ya*



R-AM-PCG-001 Versión 9
Fecha: 04/01/2016

Armenia
Más ciudad



Centro Administrativo Municipal CAM, piso 3 Tel - (6)7417100 Ext. 308, 310 CP.630004
Correo Electrónico: planeacion@armenia.gov.co

Luis Humberto Vauceros 7555.555 ar-

ORIGINAL 55



SOLICITUD DE ESTRATO SOCIOECONÓMICO

Departamento Administrativo de Planeación
Proceso Planificación y Ordenamiento del Territorio

Código: R-DP-POT-EST-011

Fecha: 17/03/2014

Versión: 003

Página 1 de 2

493

Fecha: 17 de mayo 2016 Hora: _____

Solicitante y/o Propietario Florencia Quintero Garza

Trámite ante: EPA _____ EDEQ _____ TELECOM _____ GASES DEL QUINDÍO _____ OTRA _____

No. Ficha catastral 0101-00-00-0444-0015-0-00-00-0000 Estrato 3

Dirección mt 8 casa 15 etapa 11 urb. Lindaraya

Elaboró: Camila P. Sanabria Revisó y Aprobó: [Signature]

Si su cuenta de cobro no llega, reclámela, lo anterior no lo exime de pagar el recargo correspondiente. Para la expedición del Paz y Salvo debe tener pago el Impuesto Predial Unificado hasta DICIEMBRE 31 DE LA VIGENCIA ACTUAL y haber cancelado ÚNICAMENTE EN LA TESORERÍA MUNICIPAL.

Sifra para mapeo
minicolor a las 9 y media

Boqueron Note

312 256 47 89

Alvaro quiceno
Belen M2 A 5 11:00
310 2043298
W



Departamento Administrativo de Planeación

DP-POT-EST-493

Armenia, 28 de Abril del 2016

EL DEPARTAMENTO ADMINISTRATIVO DE PLANEACIÓN

C E R T I F I C A:

Que el predio ubicado en: MZ 8 CASA 15 ETAPA 2 LINDARAJA

Ficha Catastral No: 01-01-0000-0944-0015-0000—00000

Corresponde al estrato socio económico: TRES (3) MEDIO BAJO

NOTA: En la copia se adhiere y anula la estampilla pro-hospital \$2.200 (Según resolución número 1627 de diciembre de 2005 y (Decreto 0832 del 14 de diciembre de 2015) y pro-desarrollo de \$2.200 (Ordenanza 0031 de 2004, Decreto 199 de 28 de febrero de 2005. Artículo 11 Literal B y C. y (Decreto 0831 del 14 de diciembre del 2015)

Este certificado tendrá vigencia por tres (3) meses a partir de su expedición.

CLAUDIA MILENA HINCAPIE ALVAREZ
SUBDIRECTORA

Revisó/ Jairo A. O
Elaboró Deyanira G



R-AM-PGG-001 Versión 9
Fecha: 04/01/2015

Armenia
Más ciudad



Centro Administrativo Municipal CAM, piso 3 Tel – (6)7417100 Ext. 308, 310 CP.630004
Correo Electrónico: planeacion@armenia.gov.co

X Marcela Patiño
1094.935489



SOLICITUD DE ESTRATO SOCIOECONÓMICO

Departamento Administrativo de Planeación
Proceso Planificación y Ordenamiento del Territorio

Código: R-DP-POT-EST-011

Fecha: 17/03/2014

Versión: 003

Página 1 de 2

Fecha:

18 MAY 2016

Hora:

Solicitante y/o Propietario

Yelson Javier Lievano

Trámite ante: EPA

☒

EDEQ

☒

TELECOM

☒

GASES DEL QUINDÍO

☒

OTRA

☒

No. Ficha catastral

0103-0000-0035-0042-0000-0000

Estrato

3

Dirección

Canero 26 Calle 20 N° 1943- B/ San Pso'

Elaboró:

Spacia

Revisó y Aprobó:

[Signature]



MUNICIPIO DE ARMENIA
NIT. 890.000.464-3



IMPUESTO PREDIAL UNIFICADO
SOBRETASA AMBIENTAL Y SOBRETASA BOMBERIL
CUENTA DE COBRO No.

7384474

01. INFORMACIÓN DEL PREDIO		02. PERIODO DE COBRO	
NIT o C.C.	9738042	PAGO AÑO:	PAGO TRIMESTRE:
NOMBRE:	YEISON JAVIER LIEVANO GARCIA	152.666	43.480
DIRECCIÓN:	K 26 C 20 19 43 BR SAN JOSE	FECHA DE EXPEDICIÓN:	FECHA DE VENC.:
DIRECCIÓN COBRO:	K 26 C 20 19 43 BR SAN JOSE	31 MAR 2016	31-MAR-2016
03. DATOS PREDIO		ESTRATO:	PERÍODO COBRADO:
FICHA CÓDIGO:	01-03-00-00-0035-0042-0-00-00-0000	3	ENE-MAR/2016
AVALUO ACTUAL:	21.472.000	DESTINACIÓN:	CÓDIGO POSTAL:
		A	

04. DETALLE DE LA DEUDA				05. RESUMEN		
CONCEPTO	VIGENCIA	AVALUO	VALOR	CONCEPTO	TOTAL TRIMESTRE	TOTAL AÑO
				Saldo Anterior:	0	0
				Sobretasa Bomberil	3.220	12.883
				Predial	32.208	128.832
				Sobretasa Ambiental	8.052	32.208
				Menos Descuento:		21.257
TOTALES					43.480	152.666

06. OBSERVACIONES

TESORERO (a) GENERAL

PAGUE CON EL 15% DE DESCUENTO HASTA EL 31 DE MARZO DE 2016.
DESCARGUE Y PAGUE SU FACTURA POR EL PORTAL TRIBUTARIO www.armenia.gov.co

- CONTRIBUYENTE -

MUNICIPIO DE ARMENIA

Pago TOTAL PERIODO

Impuesto Predial Fecha Emisión: 31-MAR-2016 10:48



Departamento Administrativo de Planeación

DP-POT-EST-495

Armenia, 28 de Abril del 2016

EL DEPARTAMENTO ADMINISTRATIVO DE PLANEACIÓN

C E R T I F I C A:

Que el predio ubicado en: MZ 2 CASA 20 SECTOR 6 LAS COLINAS

Ficha Catastral No: 01-03-0000-1411-0010-0000-00000

Corresponde al estrato socio económico: UNO (I) BAJO -BAJO

NOTA: En la copia se adhiere y anula la estampilla pro-hospital \$2.200 (Según resolución número 1627 de diciembre de 2005 y Decreto 0832 del 14 de diciembre de 2015) y pro-desarrollo de \$2.200 (Ordenanza 0031 de 2004, Decreto 199 de 28 de febrero de 2005, Artículo 11 Literal B y C. y Decreto 0831 del 14 de diciembre del 2015)

Este certificado tendrá vigencia por tres (3) meses a partir de su expedición.

CLAUDIA MILENA HINCAPIE ALVAREZ
SUBDIRECTORA

Revisó/ Jairo A. O

Elaboró Deyanira G



R-AM-PGO-001 Versión 9
Fecha: 04/01/2016

Armenia
Más ciudad



Centro Administrativo Municipal CAM, piso 3 Tel – (6)7417100 Ext. 308, 310 CP.630004
Correo Electrónico: planeacion@armenia.gov.co

X - los Ekanocompo
41.941.143



SOLICITUD DE ESTRATO SOCIOECONÓMICO

Departamento Administrativo de Planeación
Proceso Planificación y Ordenamiento del Territorio

Código: R-DP-POT-EST-011

Fecha: 17/03/2014

Versión: 003

Página 1 de 2

Fecha: 17 de mayo 2016 Hora: _____

Solicitante y/o Propietario José Octavio Carrero Lopez

Trámite ante: EPA ☒ EDEQ ☒ TELECOM _____ GASES DEL QUINDÍO ☒ OTRA _____

No. Ficha catastral 01-03-00-00-0180-0007-0-00-00-0000 Estrato 3

Dirección C 31 27 51 Urb. Los Cambalotes

Elaboró: Camila R. Sarmiento Revisó y Aprobó: [Signature]



Departamento Administrativo de Planeación

DP-POT-EST-494

Armenia, 28 de Abril del 2016

EL DEPARTAMENTO ADMINISTRATIVO DE PLANEACIÓN

CERTIFICA:

Que el predio ubicado en: CALLE 31 No.27-51 LOS CAMBULOS

Ficha Catastral No: 01-03-0000-0180-0007-0000-00000

Corresponde al estrato socio económico: TRES (3) MEDIO BAJO

NOTA: En la copia se adhiere y anula la estampilla pro-hospital \$2.200 (Según resolución número 1627 de diciembre de 2005 y Decreto 0832 del 14 de diciembre de 2015) y pro-desarrollo de \$2.200 (Ordenanza 0031 de 2004, Decreto 199 de 28 de febrero de 2005, Artículo 11 Literal B y C. y Decreto 0831 del 14 de diciembre del 2015)

Este certificado tendrá vigencia por tres (3) meses a partir de su expedición.

CLAUDIA MILENA HINCAPIE ALVAREZ
SUBDIRECTORA

Revisó/ Jairo A. O
Elaboró Deyanira G.



R-AM-PGC-001 Versión 9
Fecha: 04/01/2016

Armenia
Más ciudad



Centro Administrativo Municipal CAM, piso 3 Tel – (6)7417100 Ext. 308, 310 CP.630004
Correo Electrónico: planeacion@armenia.gov.co

X - Patricia Gones 41946.360



MUNICIPIO DE ARMENIA
NIT. 890.000.464-3




IMPUESTO PREDIAL UNIFICADO
· SOBRETASA AMBIENTAL Y SOBRETASA BOMBERIL
CUENTA DE COBRO No. 7221833

fapr-500024856

01. INFORMACIÓN DEL PREDIO		02. PERIODO DE COBRO	
NIT o C.C:	16054059	PAGO AÑO:	703.420
NOMBRE:	JOSE OCTAVIO GARGES LOPEZ	PAGO TRIMESTRE:	200.342
DIRECCIÓN:	C 31 27 51 BR LOS CAMBULOS	FECHA DE EXPEDICIÓN:	22 ENE 2016
DIRECCIÓN COBRO:	C 31 27 51 UR LOS CAMBULOS	FECHA DE VENC.:	31-MAR-2016
03. DATOS PREDIO		ESTRATO:	3
FICHA CÓDIGO:	01-03-00-00-0180-0007-0-00-00-0000	PERIODO COBRADO:	ENE-MAR/2016
AVALUO ACTUAL:	98,934,000	DESTINACIÓN:	A
		CÓDIGO POSTAL:	-

04. DETALLE DE LA DEUDA				05. RESUMEN		
CONCEPTO	VIGENCIA	AVALUO	VALOR	CONCEPTO	TOTAL TRIMESTRE	TOTAL AÑO
				Saldo Anterior:	0	0
				Predial	148,401	593,604
				Sobretasa Ambiental	37,101	148,401
				Sobretasa Bomberil	-14,840	59,360
				Menos Descuento:		97,945
TOTALES			0		200,342	703,420



06.OBSERVACIONES

TESORERO (a) GENERAL

PAGUE CON EL 15% DE DESCUENTO HASTA EL 31 DE MARZO DE 2016.
DESCARGUE Y PAGUE SU FACTURA POR EL PORTAL TRIBUTARIO www.armenia.gov.co

CONTRIBUYENTE



SOLICITUD DE ESTRATO SOCIOECONÓMICO

Departamento Administrativo de Planeación
Proceso Planificación y Ordenamiento del Territorio

Código: R-DP-POT-EST-011

Fecha: 17/03/2014

Versión: 003

Página 1 de 2

Fecha:

11 MAY 2016

Hora:

Solicitante y/o Propietario

Mano Celmer - Ocampo

Trámite ante: EPA

☒

EDEQ

☒

TELECOM

☒

GASES DEL QUINDÍO

☒

OTRA

☒

No. Ficha catastral

01-02-0158-0009-000

Estrato

1

Dirección

celli 32. no 27-27. B/ Santander

Elaboró:

[Signature]

Revisó y Aprobó:

Lore Arce-Isencia / Vrita

[Signature]



Departamento Administrativo de Planeación

DP-POT-EST-497

Armenia, 28 de Abril del 2016

EL DEPARTAMENTO ADMINISTRATIVO DE PLANEACIÓN

C E R T I F I C A:

Que el predio ubicado en: CALLE 32 No. 27-27 BARRIO SANTANDER

Ficha Catastral No: 01-02-0158-0009-000

Corresponde al estrato socio económico: UNO (I) BAJO -BAJO

NOTA: En la copia se adhiere y anula la estampilla pro-hospital \$2.200 (Según resolución número 1627 de diciembre de 2005 y (Decreto 0832 del 14 de diciembre de 2015) y pro-desarrollo de \$2.200 (Ordenanza 0031 de 2004, Decreto 199 de 28 de febrero de 2005. Artículo 11 Literal B y C. y (Decreto 0831 del 14 de diciembre del 2015)

Este certificado tendrá vigencia por tres (3) meses a partir de su expedición.

CLAUDIA MILENA HINCAPIE ALVAREZ
SUBDIRECTORA

Revisó/ Jairo A. O
Elaboró Deyanira G



R-AM-PGG-001 Versión 9
Fecha: 04/01/2016

Armenia
Más ciudad



Centro Administrativo Municipal CAM, piso 3 Tel – (6)7417100 Ext. 308, 310 CP.630004
Correo Electrónico: planeacion@armenia.gov.co

X - el. GELMAR Olampo A



SOLICITUD DE ESTRATO SOCIOECONÓMICO

Departamento Administrativo de Planeación
Proceso Planificación y Ordenamiento del Territorio

Código: R-DP-POT-EST-011

Fecha: 17/03/2014

Versión: 003

Página 1 de 2

Fecha: 18 MAY 2016

Hora:

Solicitante y/o Propietario Alcira Ramirez Leon

Trámite ante: EPA ☒ EDEQ ☒ TELECOM ☒ GASES DEL QUINDÍO ☒ OTRA ☒

No. Ficha catastral 01-06-0000-0112-0002.0000.0000 Estrato 5

Dirección Calle INTE - 16 - 69 - B / Nueva Cecilia

Elaboró: Defacuy Revisó y Aprobó: [Signature]



MUNICIPIO DE ARMENIA
NIT. 890.000.464-3



IMPUESTO PREDIAL UNIFICADO
SOBRETASA AMBIENTAL Y SOBRETASA BOMBERIL
CUENTA DE COBRO No. 6661113

fapr-201434194

01. INFORMACIÓN DEL PREDIO		02. PERÍODO DE COBRO	
NIT o C.C.: 7523089	TELÉFONO:	PAGO AÑO: 1,435,490	PAGO TRIMESTRE: 6,813
NOMBRE: ALVAREZ PLAZAS RUBEN-DARIO		FECHA DE EXPEDICIÓN: 25 JUL 2014	FECHA DE VENC.: 30-SEP-2014
DIRECCIÓN: C 32 27 27 BR SANTANDER		ESTRATO: 0	PERÍODO COBRADO: JUL-SEP/2014
DIRECCIÓN COBRO: C 32 27 27		DESTINACIÓN: R	CÓDIGO POSTAL:
03. DATOS PREDIO			
FICHA CÓDIGO: 01-02-0158-0009-000			
AVALUO ACTUAL: 892,000			

04. DETALLE DE LA DEUDA				05. RESUMEN		
CONCEPTO	VIGENCIA	AVALUO	VALOR	CONCEPTO	TOTAL TRIMESTRE	TOTAL AÑO
Predial	2003	1,512,000	3,220	Saldo Anterior:	1,426,405	1,426,405
Recargos predial	2003	0	24,751	Predial	5,292	7,056
Sobretasa Ambiental	2003	1,512,000	302	Sobretasa Ambiental	992	1,323
Recargos S Ambiental	2003	0	2,316	Sobretasa Bomberil	529	706
Predial	2004	1,579,000	25,264			
Recargos predial	2004	0	202,946			
Papelaria	2004	0	21,480			
Sobretasa Ambiental	2004	1,579,000	2,369			
Recargos S Ambiental	2004	0	19,039			
Predial	2005	1,658,000	26,528			
Recargos predial	2005	0	207,697			
Papelaria	2005	0	22,890			
Sobretasa Ambiental	2005	1,658,000	2,487			
Recargos S Ambiental	2005	0	19,457			
Predial	2006	1,386,000	22,176			
Recargos predial	2006	0	169,612			
Papelaria	2006	0	4,080			
Sobretasa Ambiental	2006	1,386,000	2,079			
Recargos S Ambiental	2006	0	15,909			
Predial	2007	1,441,000	23,000	Menos Descuento:		0
TOTALES			1,426,405		1,433,218	1,435,490

06. OBSERVACIONES

Contribuir es CONSTRUIR. Un compromiso de todos para el desarrollo de ARMENIA

TESORERO (a) GENERAL

[Signature]

- CONTRIBUYENTE -

Empleados Plus Fecha Ingresos: 15-AGO-2014 10:21



MUNICIPIO DE ARMENIA
NIT. 890.000.464-3

IMPUESTO PREDIAL UNIFICADO
CUENTA DE COBRO No. 6661113

fapr-201434194

NOMBRE: ALVAREZ PLAZAS RUBEN-DARIO

NIT o C.C.: 7523089

DIRECCIÓN: C 32 27 27 BR SANTANDER

FICHA CATASTRAL: 01-02-0158-0009-000

Pago TOTAL PERIODO 1,433,218



(415)7709998002159(8020)0000000000006661113(3900)000001433218(96)20140930

Pago TOTAL AÑO

1,435,490



(415)7709998002159(8020)0000000000006661113(3900)000001435490(96)20140930

LIQUIDACIÓN
Impuesto Predial año: (Avalúo / 1000) * Tarifa
Valor Sobretasa Ambiental año = (Avalúo / 1000) * 1.5
Valor Sobretasa Bomberil = 10% del Impuesto Predial
TARIFAS - ACUERDO 017 / 2012
ESTRATIFICACIÓN - Dpt. ADMINISTRATIVO DE PLANEACIÓN
AVALUO Y DESTINO - IGAC

PUNTOS DE PAGO	
BANCO DE OCCIDENTE	BANCOOMEVA
CAJA SOCIAL	PICHINCHA
SUDAMERIS	CORPBANCA
COLPATRIA	BOGOTA
DAVIVIENDA	POPULAR

Si su cuenta de cobro no llega, reclámela, lo anterior no lo exime de pagar el recargo correspondiente. Para la expedición del Paz y Salvo debe tener pago el Impuesto Predial Unificado hasta DICIEMBRE 31 DE LA VIGENCIA ACTUAL y haber cancelado ÚNICAMENTE EN LA TESORERÍA MUNICIPAL.

7248316
fapr-500051339

30343026
ALICIA RAMIREZ LEON
C 1N 16 69 UR LOS ANGELES
C 1N 16 69

7455934
16,341,322

640,284

22 ENE 2016

31-MAR-2016

5

ENE-MAR/2016

01-06-00-00-0112-0002-0-00-00-0000

188,319,000

A

Impuestos Pinal Fecha Impresión: 04-FEB-2016 11:13

Predial	2012	164,606,000	1,810,666
Recargos predial	2012	0	1,723,762
Papejería	2012	0	5,700
Sobretasa Ambiental	2012	164,606,000	246,909
Recargos S.Ambiental	2012	0	235,053
Predial	2013	171,190,000	1,883,090
Recargos predial	2013	0	1,215,625
Sobretasa Ambiental	2013	171,190,000	256,785
Recargos S.Ambiental	2013	0	165,762
Predial	2014	177,509,000	1,952,599
Recargos predial	2014	0	690,919
Sobretasa Ambiental	2014	177,509,000	266,264
Recargos S.Ambiental	2014	0	94,216
Recargos S.Ambiental	2015	0	17,692
Predial	2015	182,834,000	2,011,174
Recargos predial	2015	0	129,744
Sobretasa Ambiental	2015	182,834,000	274,251
Sobretasa Bomberil	2012	0	181,067
Recargo Bomberos	2012	0	172,385
Sobretasa Bomberil	2013	0	188,309

Saldo Anterior:

14,121,982

14,121,982

Sobretasa Ambiental

70,619

282,479

Predial

517,878

2,071,509

Sobretasa Bomberil

51,787

207,151

Menos Descuento:

14,121,982

14,762,266

341,799

16,341,322

PAGUE CON EL 15% DE DESCUENTO HASTA EL 31 DE MARZO DE 2016.
DESCARGUE Y PAGUE SU FACTURA POR EL PORTAL TRIBUTARIO www.armenia.gov.co

Impuestos Pinal Fecha Impresión: 04-FEB-2016 11:13

7248316
fapr-500051339

ALICIA RAMIREZ LEON

30343026

C 1N 16 69 UR LOS ANGELES

01-06-00-00-0112-0002-0-00-00-0000

14,762,266



(415)7709998002159(8020)0000000000007248316(3900)000014762266(96)20160331

16,341,322



(415)7709998002159(8020)0000000000007248316(3900)000016341322(96)20160331



Departamento Administrativo de Planeación

DP-POT-EST-499

Armenia, 28 de Abril del 2016

EL DEPARTAMENTO ADMINISTRATIVO DE PLANEACIÓN

C E R T I F I C A:

Que el predio ubicado en: CALLE 1NTE 16-69 BARRIO NUEVA CECILIA

Ficha Catastral No: 01-06-0000-0112-0002-0000-00000

Corresponde al estrato socio económico: CINCO (5) MEDIO ALTO

NOTA: En la copia se adhiere y anula la estampilla pro-hospital \$2.200 (Según resolución número 1627 de diciembre de 2005 y (Decreto 0832 del 14 de diciembre de 2015) y pro-desarrollo de \$2.200 (Ordenanza 0031 de 2004, Decreto 199 de 28 de febrero de 2005. Artículo 11 Literal B y C. y (Decreto 0831 del 14 de diciembre del 2015)

Este certificado tendrá vigencia por tres (3) meses a partir de su expedición.


CLAUDIA MILENA HINCAPIÉ ALVAREZ
SUBDIRECTORA

Revisó/ Jairo A. O
Elaboró Deyanira G



R-AM-PGG-001 Versión 9
Fecha: 04/01/2016


Armenia
Más ciudad



Centro Administrativo Municipal CAM, piso 3 Tel – (6)7417100 Ext. 308, 310 CP.630004
Correo Electrónico: planeacion@armenia.gov.co

Alicia Romero Leon
30343026 Mayo 23/16

ORIGINAL 70



SOLICITUD DE ESTRATO SOCIOECONÓMICO

Departamento Administrativo de Planeación
Proceso Planificación y Ordenamiento del Territorio

Código: R-DP-POT-EST-011

Fecha: 17/03/2014

Versión: 003

Página 1 de 2

Fecha: 18 MAY 2016

Hora: _____

Solicitante y/o Propietario: Nelsy Catrine Sanchez

Trámite ante: EPA ☒ EDEQ ☒ TELECOM ☒ GASES DEL QUINDÍO ☒ OTRA ☒

No. Ficha catastral: 01-01-0000-0484-0004-5000-0003 Estrato: 1

Dirección: MZ-E-casa 10. Villa Kelly.

Elaboró: [Signature]

Revisó y Aprobó: [Signature]



MUNICIPIO DE ARMENIA
NIT. 890.000.464-3



IMPUESTO PREDIAL UNIFICADO
SOBRETASA AMBIENTAL Y SOBRETASA BOMBERIL
CUENTA DE COBRO No. 7516710
fapr-500245261

01. INFORMACIÓN DEL PREDIO		02. PERÍODO DE COBRO	
NIT o C.C.: 1094941057	TELÉFONO:	PAGO AÑO: 88,886	PAGO 48,782
NOMBRE: NELSY CATERINE SANCHEZ-BAÑOL		FECHA DE EMISIÓN: 15-MAY-2016	FECHA DE VENC.: 30-JUN-2016
DIRECCIÓN: BR-VILLA KELLY MZ E CS 10		ESTRATO: 488	ASIGNADO: 488
DIRECCIÓN COBRO: BR-VILLA KELLY MZ E CS 10		DESTINACIÓN: Inmuebles Plus	CÓDIGO POSTAL: Fecha Inmóvil: 15-MAY-2016 08:47
03. DATOS PREDIO			
FICHA CÓDIGO: 01-01-00-00-0484-0004-5-00-00-0031			
AVLÚO ACTUAL: 7,174,000			

04. DETALLE DE LA DEUDA				05. RESUMEN		
CONCEPTO	VIGENCIA	AVLÚO	VALOR	CONCEPTO	TOTAL TRIMESTRE	TOTAL AÑO
Ganato casa				Saldo Anterior:		
				Sobretasa Ambiental	5,381	10,761
				Predial	39,456	78,914
				Sobretasa Bomberil	3,945	7,891
				Menos Descuento:		8,680
			0		48,782	88,886
TOTALES						

06. OBSERVACIONES: SE APLICA EL 10% DE DESCUENTO HASTA EL 30 DE JUNIO DE 2016.

TESORERO (a) GENERAL: _____

48,782



MUNICIPIO DE ARMENIA
NIT. 890.000.464-3

IMPUESTO PREDIAL UNIFICADO
NELSY CATERINE SANCHEZ-BAÑOL
CUENTA DE COBRO No. 7516710
1094941057

NOMBRE: BR VILLA KELLY MZ E CS 10

NIT o C.C.: 01-01-00-00-0484-0004-5-00-00-0031

DIRECCIÓN:

FICHA CATASTRAL:

LIQUIDACIÓN
Impuesto Predial año: (Avalúo / 1000) * Tarifa
Valor Sobretasa Ambiental año = (Avalúo / 1000) * 1.5
Valor Sobretasa Bomberil = 10% del Impuesto Predial
TARIFAS - ACUERDO 017 / 2012
ESTRATIFICACIÓN - Dpt. ADMINISTRATIVO DE PLANEACIÓN
AVLÚO Y DESTINO - IGAC

PUNTOS DE PAGO	
BANCO DE OCCIDENTE	BANCOOMEVA
CAJA SOCIAL	PICHINCHA
SUDAMERIS	CORPBANCA
COLPATRIA	BOGOTA
DIAVIENDA	POPULAR
BANCOLOMBIA	



Si su cuenta de cobro no llega, reclámela, lo anterior no lo exime de pagar el monto correspondiente. Para la expedición del Paz y Salvo debe tener pago el Impuesto Predial Unificado hasta DICIEMBRE 31 DE LA VIGENCIA ACTUAL y debe cancelarlo ÚNICAMENTE EN LA TESORERÍA MUNICIPAL.



Departamento Administrativo de Planeación

DP-POT-EST-500

Armenia, 28 de Abril del 2016

EL DEPARTAMENTO ADMINISTRATIVO DE PLANEACIÓN

C E R T I F I C A :

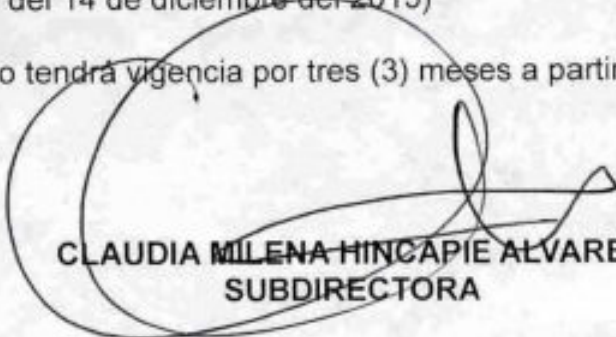
Que el predio ubicado en: MZ E CAS 10 VILLA KELLY

Ficha Catastral No: 01-01-0000-0484-5000-00031

Corresponde al estrato socio económico: UNO (I) BAJO -BAJO

NOTA: En la copia se adhiere y anula la estampilla pro-hospital \$2.200 (Según resolución número 1627 de diciembre de 2005 y (Decreto 0832 del 14 de diciembre de 2015) y pro-desarrollo de \$2.200 (Ordenanza 0031 de 2004, Decreto 199 de 28 de febrero de 2005. Artículo 11 Literal B y C. y (Decreto 0831 del 14 de diciembre del 2015)

Este certificado tendrá vigencia por tres (3) meses a partir de su expedición.


CLAUDIA MILENA HINCAPIÉ ALVAREZ
SUBDIRECTORA

Revisó: Jairo A. O.
Elaboró: Deyanira G.



R-AM-PGG-001 Versión B
Fecha: 04/01/2016


Armenia
Más ciudad



Centro Administrativo Municipal CAM, piso 3 Tel - (6)7417100 Ext. 308, 310 CP.630004

Correo Electrónico: planeacion@armenia.gov.co

maria orfid Baño
303 834 64
X =



SOLICITUD DE ESTRATO SOCIOECONÓMICO

Departamento Administrativo de Planeación
Proceso Planificación y Ordenamiento del Territorio

Código: R-DP-POT-EST-011

Fecha: 17/03/2014

Versión: 003

Página 1 de 2

Original 23

Fecha:

18 MAY 2016

Hora:

Solicitante y/o Propietario

Jackeline Rios Quinchir.

Tramite ante: EPA

☒

EDEQ

☒

TELECOM

☒

GASES DEL QUINDÍO

☒

OTRA

☒

No. Ficha catastral

01-03-0000-1420-0013-9050-10004

Estrato

1

Dirección

T.O.E. A Pato 104. C.R. parques de Bohuor

Elaboró:

Reyana

Revisó y Aprobó:

Jaime

Si su cuenta de cobro no llega, reclámela, lo anterior no lo exime de pagar el recargo correspondiente. Para la expedición del Paz y Salvo debe tener pago el Impuesto Predial Unificado hasta DICIEMBRE 31 DE LA VIGENCIA ACTUAL y haber cancelado ÚNICAMENTE EN LA TESORERÍA MUNICIPAL



Departamento Administrativo de Planeación

DP-POT-EST-501

Armenia, 28 de Abril del 2016

EL DEPARTAMENTO ADMINISTRATIVO DE PLANEACIÓN

C E R T I F I C A:

Que el predio ubicado en: TORRE E APTO 104 PARQUES DE BOLIVAR

Ficha Catastral No: 01-03-0000-1420-0017-9050-10004

Corresponde al estrato socio económico: UNO (I) BAJO -BAJO

NOTA: En la copia se adhiere y anula la estampilla pro-hospital \$2.200 (Según resolución número 1627 de diciembre de 2005 y (Decreto 0832 del 14 de diciembre de 2015) y pro-desarrollo de \$2.200 (Ordenanza 0031 de 2004, Decreto 199 de 28 de febrero de 2005, Artículo 11 Literal B y C. y (Decreto 0831 del 14 de diciembre del 2015)

Este certificado tendrá vigencia por tres (3) meses a partir de su expedición.

CLAUDIA MILENA HINCAPIE ALVAREZ
SUBDIRECTORA

Revisó/ Jairo A. O

Elaboró Deyanira G



R-AM-PGG-001 Versión 9
Fecha: 04/01/2016

Armenia
Más ciudad

Centro Administrativo Municipal CAM, piso 3 Tel - (6)7417100 Ext. 308, 310 CP.630004

Correo Electrónico: planeacion@armenia.gov.co

X
Jackeline Rios
CE 411934654



SOLICITUD DE ESTRATO SÓCIOECONÓMICO

Departamento Administrativo de Planeación
Proceso Planificación y Ordenamiento del Territorio

Código: R-DP-POT-EST-011

Fecha: 17/03/2014

Versión: 003

Página 1 de 2

Fecha: 29 ABR 2016

Hora:

Solicitante y/o Propietario DON'S Salazar Sanchez

Trámite ante: EPA ☒ EDEQ ☒ TELECOM ☒ GASES DEL QUINDÍO ☒ OTRA ☒

No. Ficha catastral 01-01-0000-0484-0004-5000-0006

Estrato 1

Dirección M2 - A. casa 16. Olla Kelly. ✓

Elaboró: [Signature]

Revisó y Aprobó:

[Signature]

Centro Administrativo Municipal CAM, piso 3 Tel - (6) 741 71 00 Ext. 318. 320



MUNICIPIO DE ARMENIA
NIT. 890.000.464-3



IMPUESTO PREDIAL UNIFICADO
SOBRETASA AMBIENTAL Y SOBRETASA BOMBERIL
CUENTA DE COBRO No. 7463228

fapr-500244143

01. INFORMACIÓN DEL PREDIO		02. PERÍODO DE COBRO	
NIT o C.C:	1094898258	TELÉFONO:	
NOMBRE:	CARLOS ANDRES RAMIREZ SALAZAR		
DIRECCIÓN:	BR VILLA KELLY MZ A CS 16		
DIRECCIÓN COBRO:	BR VILLA KELLY MZ A CS 16		
03. DATOS PREDIO		PAGO AÑO:	
FICHA CÓDIGO: 01-01-00-00-0484-0004-5-00-00-0006		4,436	
AVALUO ACTUAL: 358,000		PAGO TRIMESTRE: 2,433	
		FECHA DE EXPEDICIÓN:	FECHA DE VENC.:
		27 ABR 2016	30-JUN-2016
		ESTRATO:	PERÍODO COBRADO:
		0	ABR-JUN/2016
		DESTINACIÓN:	CÓDIGO POSTAL:
		A	

04. DETALLE DE LA DEUDA				05. RESUMEN		
CONCEPTO	VIGENCIA	AVALUO	VALOR	CONCEPTO	TOTAL TRIMESTRE	TOTAL AÑO
				Saldo Anterior:	0	0
				Sobretasa Bombaril	196	394
				Predial	1,968	3,938
				Sobretasa Ambiental	269	537
				CERTIFICACIÓN		
				ESTRATIFICACIÓN		
				3 PISO CANI		
				Menos Descuento:		433
TOTALES					2,433	4,436

06. OBSERVACIONES	TESORERO (a) GENERAL
PAGUE CON EL 10% DE DESCUENTO HASTA EL 30 DE JUNIO DE 2016.	

- CONTRIBUYENTE -

Impuesto Predial Fecha Ingresos: 27 ABR 2016 15:29



MUNICIPIO DE ARMENIA
NIT. 890.000.464-3
IMPUESTO PREDIAL UNIFICADO
CUENTA DE COBRO No. 7463228

fapr-500244143

NOMBRE: CARLOS ANDRES RAMIREZ SALAZAR
NIT o C.C: 1094898258
DIRECCIÓN: BR VILLA KELLY MZ A CS 16
FICHA CATASTRAL: 01-01-00-00-0484-0004-5-00-00-0006

Pago TOTAL PERIODO 2,433



(415)7709998002159(8020)00000000000007463228(3900)000000002433(96)20160630

Pago TOTAL AÑO

4,436



(415)7709998002159(8020)00000000000007463228(3900)000000004436(96)20160630

LIQUIDACIÓN
Impuesto Predial año: (Avalúo / 1000) * Tarifa
Valor Sobretasa Ambiental año = (Avalúo / 1000) * 1.5
Valor Sobretasa Bomberil = 10% del Impuesto Predial
TARIFAS - ACUERDO 017 / 2012
ESTRATIFICACIÓN - Dpt. ADMINISTRATIVO DE PLANEACIÓN
AVALUO Y DESTINO - IGAC

PUNTOS DE PAGO	
BANCO DE OCCIDENTE	BANCOOMEVA
CAJA SOCIAL	PICHINCHA
SUDAMERIS	CORPBANCA
COLPATRIA	BOGOTA
DAVIVIENDA	POPULAR
BANCOLOMBIA	

Si su cuenta de cobro no llega, reclámela, lo anterior no lo exime de pagar el recargo correspondiente. Para la expedición del Paz y Salvo debe tener pago el Impuesto Predial Unificado hasta DICIEMBRE 31 DE LA VIGENCIA ACTUAL y haber cancelado ÚNICAMENTE EN LA TESORERÍA MUNICIPAL.



Departamento Administrativo de Planeación

DP-POT-EST-441

Armenia, 02 de MAYO del 2016

EL DEPARTAMENTO ADMINISTRATIVO DE PLANEACIÓN

C E R T I F I C A :

Que el predio ubicado en: MZA CASA 16 VILLA KELLY

Ficha Catastral No: 01-01-0000-0484-0004-5000-00006

Corresponde al estrato socio económico: UNO (I) BAJO -BAJO

NOTA: En la copia se adhiere y anula la estampilla pro-hospital \$2.200 (Según resolución número 1627 de diciembre de 2005 y (Decreto 0832 del 14 de diciembre de 2015) y pro-desarrollo de \$2.200 (Ordenanza 0031 de 2004, Decreto 199 de 28 de febrero de 2005 Artículo 11 Literal B y C. y (Decreto 0831 del 14 de diciembre del 2015)

Este certificado tendrá vigencia por tres (3) meses a partir de su expedición.


CLAUDIA MILENA HINGAPIE ALVAREZ
SUBDIRECTORA

Revisó/ Jairo A. O

Elaboró Deyanira G



R-AM-PGG-001 - Página 9
Fecha: 04/07/16

Armenia
Más ciudad



Centro Administrativo Municipal CAM, piso 3 Tel - (6)7417100 Ext. 308, 310 CP.630004
Correo Electrónico: planeacion@armenia.gov.co

Doris Salazar S. - 41894106



SOLICITUD DE ESTRATO SOCIOECONÓMICO

Departamento Administrativo de Planeación
Proceso Planificación y Ordenamiento del Territorio

Código: R-DP-POT-EST-011

Fecha: 17/03/2014

Versión: 003

Página 1 de 2

Fecha:

29 ABR 2016

Hora:

Solicitante y/o Propietario:

Arley Gonzalez Mejorado Lera

Trámite ante: EPA

☒ EDEQ

☐ TELECOM

☒ GASES DEL QUINDÍO

☐ OTRA

☒

No. Ficha catastral

01-03-0000-0901-0002-5000-00012

Estrato

2

Dirección

Al fondo de la H2-24 de Ciudad Dorada.
Nuevo Armonia

Elaboró:

[Signature]

Revisó y Aprobó:

[Signature]

Centro Administrativo Municipal CAM, piso 3 Tel - (6) 741 71 00 Ext. 318, 320



MUNICIPIO DE ARMENIA
NIT. 890.000.464-3



IMPUESTO PREDIAL UNIFICADO
SOBRETASA AMBIENTAL Y SOBRETASA BOMBERIL
CUENTA DE COBRO No. 7463718

fapr-500244229

01: INFORMACIÓN DEL PREDIO		02: PERIODO DE COBRO	
NIT o C.C:	75069455	TELÉFONO:	
NOMBRE:	ARLEY GONZAGA AGUDELO LEIVA		PAGO AÑO:
DIRECCIÓN:	BR NUEVO ARMENIA AL FONDO DE LA MZ 24 DE CIUDAD DORADA		53,574
DIRECCIÓN COBRO:	BR NUEVO ARMENIA AL FONDO DE LA MZ 24 DE CIUDAD DORADA		PAGO TRIMESTRE:
		FECHA DE EXPEDICIÓN:	13,329
		29 ABR 2016	30 JUN 2016
03: DATOS PREDIO		ESTRATO:	PERIODO COBRADO:
FICHA CÓDIGO:	01-03-00-00-0901-0002-5-00-00-0012	0	ABR-JUN/2016
AVLÚO ACTUAL:	1,960,090	DESTINACIÓN:	CÓDIGO POSTAL:
		A	

04: DETALLE DE LA DEUDA				05: RESUMEN		
CONCEPTO	VIGENCIA	AVLÚO	VALOR	CONCEPTO	TOTAL TRIMESTRE	TOTAL AÑO
Recargos predial	2015	1,903,000	2,756	Saldo Anterior:	29,289	29,289
Sobretasa Ambiental	2015	1,903,000	2,855	Sobretasa Ambiental	1,470	2,940
Recargos S. Ambiental	2015	0	376	Sobretasa Bomberil	1,078	2,156
Sobretasa Bomberil	2015	0	2,093	Predial	10,781	21,561
Recargo Bomberos	2015	0	276			
				Menos Descuento:		2,372
TOTALES			29,289		42,618	53,574

06.OBSERVACIONES

TESORERO (a) GENERAL

PAGUE CON EL 10% DE DESCUENTO HASTA EL 30 DE JUNIO DE 2016.

- CONTRIBUYENTE -

Timbre de Pago Fecha Ingresó: 29-ABR-2016 08:18



MUNICIPIO DE ARMENIA
NIT. 890.000.464-3

IMPUESTO PREDIAL UNIFICADO
CUENTA DE COBRO No. 7463718

fapr-500244229

NOMBRE: ARLEY GONZAGA AGUDELO LEIVA

NIT o C.C: 75069455

DIRECCIÓN: BR NUEVO ARMENIA AL FONDO DE LA MZ 24 DE

FICHA CATASTRAL: 01-03-00-00-0901-0002-5-00-00-0012

Pago TOTAL PERIODO 42,618



(415)7709998002159(8020)0000000000007463718(3900)000000042618(96)20160630

Pago TOTAL AÑO 53,574



(415)7709998002159(8020)0000000000007463718(3900)000000053574(96)20160630

LIQUIDACIÓN
Impuesto Predial año = (Avalúo / 1000) * Tasa
Valor Sobretasa Ambiental año = (Avalúo / 1000) * 1.5
Valor Sobretasa Bomberil = 10% del Impuesto Predial
TARIFAS - ACUERDO 017 / 2012
ESTRATIFICACIÓN - Dpt. ADMINISTRATIVO DE PLANEACIÓN
AVLÚO Y DESTINO - IGAC

PUNTOS DE PAGO	
BANCO DE OCCIDENTE	BANCOOMEVA
CAJA SOCIAL	PICHINCHA
SUDAMERIS	CORPBANCA
COLPATRIA	BOGOTA
DAVIVIENDA	POPULAR
BANCOLOMBIA	

Si su cuenta de cobro no llega, reclámela, lo anterior no lo exime de pagar el recargo correspondiente. Para la expedición del Paz y Salvo debe tener pago al Impuesto Predial Unificado hasta DICIEMBRE 31 DE LA VIGENCIA ACTUAL y haber cancelado ÚNICAMENTE EN LA TESORERÍA MUNICIPAL.



Departamento Administrativo de Planeación

DP-POT-EST-442

Armenia, 02 de MAYO del 2016

EL DEPARTAMENTO ADMINISTRATIVO DE PLANEACIÓN

C E R T I F I C A :

Que el predio ubicado en: AL FONDO DE LA MZ 24 E CIUDAD DORADA

Ficha Catastral No: 01-03-0000-0901-0002-5000-00012

Corresponde al estrato socio económico: DOS (2) BAJO

NOTA: En la copia se adhiere y anula la estampilla pro-hospital \$2.200 (Según resolución número 1627 de diciembre de 2005 y (Decreto 0832 del 14 de diciembre de 2015) y pro-desarrollo de \$2.200 (Ordenanza 0031 de 2004, Decreto 199 de 28 de febrero de 2005 Artículo 11 Literal B y C. y (Decreto 0831 del 14 de diciembre del 2015)

Este certificado tendrá vigencia por tres (3) meses a partir de su expedición.


CLAUDIA MILENA HINCAPIE ALVAREZ
SUBDIRECTORA

Revisó/ Jairo A. O

Elaboró Deyanira G




R-AM-PGG-001 - Versión 9
Fecha: 04/01/2015


Armenia
Más ciudad



Centro Administrativo Municipal CAM, piso 3 Tel - (6)7417100 Ext. 308, 310 CP.630004
Correo Electrónico: planeacion@armenia.gov.co

X 



SOLICITUD DE ESTRATO SOCIOECONÓMICO

Departamento Administrativo de Planeación
Proceso Planificación y Ordenamiento del Territorio

Código: R-DP-POT-EST-011

Fecha: 17/03/2014

Versión: 003

Página 1 de 2

Fecha: 29 ABR 2014

Hora: _____

Solicitante y/o Propietario: Encicla Romirez

Trámite ante: EPA ☒ EDEQ ☒ TELECOM ☒ GASES DEL QUINDÍO ☒ OTRA ☒

No. Ficha catastral Torre U: Apto. 102 - etapa 1 Estrato 2

Dirección 1 Parques de Bolívar
01-003-0000-1420-0002-9210-10002

Elaboró: [signature] Revisó y Aprobó: _____

Centro Administrativo Municipal CAM, piso 3 Tel - (6) 741 71 00 Ext. 318. 320



MUNICIPIO DE ARMENIA
NIT. 890.000.464-3



IMPUESTO PREDIAL UNIFICADO
SOBRETASA AMBIENTAL Y SOBRETASA BOMBERIL
CUENTA DE COBRO No. 7463743

fapr-500244239

01. INFORMACIÓN DEL PREDIO		02. PERÍODO DE COBRO	
NIT o C.C.: 830053700-6	TELÉFONO:	PAGO AÑO: 3,398	PAGO TRIMESTRE: 1.868
NOMBRE: FIDUCIARIA DAVIVIENDA S A		FECHA DE EXPEDICIÓN: 29 ABR 2016	FECHA DE VENC.: 30 JUN 2016
DIRECCIÓN: C 26 45 71 SECTOR CIUDADELA LA PATRIA LAS COLINAS TO U P 1 AP 102 C		ESTRATO: 0	PERÍODO COBRADO: ABR-JUN/2016
DIRECCIÓN COBRO: C 26 45 71 SECTOR CIUDADELA LA PATRIA LAS COLINAS TO U P 1 A		DESTINACIÓN: A	CÓDIGO POSTAL:
03. DATOS PREDIO			
FICHA CÓDIGO: 01-03-00-00-1420-0009-9-21-01-0002			
AVALUO ACTUAL: 254.000			

04. DETALLE DE LA DEUDA				05. RESUMEN		
CONCEPTO	VIGENCIA	AVALUO	VALOR	CONCEPTO	TOTAL TRIMESTRE	TOTAL AÑO
				Saldo Anterior:	0	0
				Sobretasa Bomberil	153	305
				Predial	1,524	3,048
				Sobretasa Ambiental	191	381
				Menos Descuento:		336
TOTALES					1,868	3,398

06. OBSERVACIONES	TESORERO (a) GENERAL
PAGUE CON EL 10% DE DESCUENTO HASTA EL 30 DE JUNIO DE 2016.	

- CONTRIBUYENTE -



MUNICIPIO DE ARMENIA
NIT. 890.000.464-3
IMPUESTO PREDIAL UNIFICADO
CUENTA DE COBRO No.

7463743
fapr-500244239

Pago TOTAL PERIODO
1,868



Pago TOTAL PERIODO 1,868

3,398



(415)7709998002159(8020)0000000000007463743(3900)000000003398(96)20160630

NOMBRE: FIDUCIARIA DAVIVIENDA S A
NIT o C.C.: 830053700-6
DIRECCIÓN: C 26 45 71 SECTOR CIUDADELA LA PATRIA LAS C
FICHA CATASTRAL: 01-03-00-00-1420-0009-9-21-01-0002

LIQUIDACIÓN
Impuesto Predial año: (Avalúo / 1000) * Tarifa
Valor Sobretasa Ambiental año = (Avalúo / 1000) * 1.5
Valor Sobretasa Bomberil = 10% del Impuesto Predial
TARIFAS - ACUERDO 017 / 2012
ESTRATIFICACIÓN - Dpt. ADMINISTRATIVO DE PLANEACIÓN
AVALUO Y DESTINO - IGAC

PUNTOS DE PAGO	
BANCO DE OCCIDENTE	BANCOOMEVA
CAJA SOCIAL	PICHINCHA
SUDAMERIS	CORPBANCA
COLPATRIA	BOGOTA
DAVIVIENDA	POPULAR
BANCOLOMBIA	

Si su cuenta de cobro no llega, reclámela, lo anterior no lo exime de pagar el recargo correspondiente. Para la expedición del Paz y Salvo debe tener pago el Impuesto Predial Unificado hasta DICIEMBRE 31 DE LA VIGENCIA ACTUAL y haber cancelado ÚNICAMENTE EN LA TESORERÍA MUNICIPAL.



Departamento Administrativo de Planeación

DP-POT-EST-443

Armenia, 02 de MAYO del 2016

EL DEPARTAMENTO ADMINISTRATIVO DE PLANEACIÓN

C E R T I F I C A:

Que el predio ubicado en: TORRE U APTO 102 ETAPA 1 PARQUES DE BOLIVAR

Ficha Catastral No: 01-03-0000-1420-0009-9210-10002

Corresponde al estrato socio económico: UNO (I) BAJO -BAJO

NOTA: En la copia se adhiere y anula la estampilla pro-hospital \$2.200 (Según resolución número 1627 de diciembre de 2005 y (Decreto 0832 del 14 de diciembre de 2015) y pro-desarrollo de \$2.200 (Ordenanza 0031 de 2004, Decreto 199 de 28 de febrero de 2005, Artículo 11 Literal B y C. y (Decreto 0831 del 14 de diciembre del 2015)

Este certificado tendrá vigencia por tres (3) meses a partir de su expedición.

CLAUDIA MILENA HINCAPIE ALVAREZ
SUBDIRECTORA

Revisó/ Jairo A. O
Elaboró Deyanira G



R-AM-PGG-001 Versión 9
Fecha: 04/01/2016

Armenia
Más ciudad



Centro Administrativo Municipal CAM, piso 3 Tel - (6)7417100 Ext. 308, 310 CP.630004
Correo Electrónico: planeacion@armenia.gov.co

X Luis Ladino
1044923238



SOLICITUD DE ESTRATO SOCIOECONÓMICO

Departamento Administrativo de Planeación
Proceso Planificación y Ordenamiento del Territorio

Código: R-DP-POT-EST-011

Fecha: 17/03/2014

Versión: 003

Página 1 de 2

Fecha:

29 ABR 2016

Hora:

Solicitante y/o Propietario Hernando Cortes Baena

Trámite ante: EPA ☒ EDEQ ☒ TELECOM ☒ GASES DEL QUINDÍO ☒ OTRA ☒

No. Ficha catastral 01-02-0000-0064-0004-0000-0000

Estrato 1

Dirección Carrera = 13. N° 31-25. Bomo Uribe

Elaboró:

Rafael

Revisó y Aprobó:

[Signature]

Centro Administrativo Municipal CAM, piso 3 Tel – (6) 741 71 00 Ext. 318. 320



MUNICIPIO DE ARMENIA
NIT. 890.000.464-3



IMPUESTO PREDIAL UNIFICADO
SOBRETASA AMBIENTAL Y SOBRETASA BOMBERIL
CUENTA DE COBRO No. 7374355

fapri-500167645

01. INFORMACIÓN DEL PREDIO		02. PERIODO DE COBRO	
NIT o C.C:	1239847	PAGO AÑO:	PAGO TRIMESTRE:
NOMBRE:	JOSE MARIA LOPEZ GARCIA	910,501	13.932
DIRECCIÓN:	K 13 31 25 BR URIBE	FECHA DE EXPEDICIÓN:	FECHA DE VENC.:
DIRECCIÓN COBRO:	K 13 31 25 BR URIBE	14 MAR 2016	31-MAR-2016
03. DATOS PREDIO		ESTRATO:	PERIODO COBRADO:
FICHA CÓDIGO:	01-02-00-00-0064-0004-0-00-00-0000	1	ENE-MAR/2016
AVALUO ACTUAL:	7,961,000	DESTINACIÓN:	CÓDIGO POSTAL:
		A	

04. DETALLE DE LA DEUDA				05. RESUMEN		
CONCEPTO	VIGENCIA	AVALUO	VALOR	CONCEPTO	TOTAL TRIMESTRE	TOTAL AÑO
Recargos predial	2010	0	168,960	Saldo Anterior:	861,341	861,341
Papelería	2010	0	5,200	Sobretasa Ambiental	2,984	11,942
Sobretasa Ambiental	2010	10,379,000	15,569	Predial	9,952	39,805
Recargos S.Ambiental	2010	0	50,667	Sobretasa Bomberil	996	3,981
Predial	2011	11,250,000	56,250			
Recargos predial	2011	0	162,876			
Papelería	2011	0	5,400			
Sobretasa Ambiental	2011	11,250,000	16,875			
Recargos S.Ambiental	2011	0	48,876			
Papelería	2012	0	5,700			
Sobretasa Ambiental	2012	6,734,000	10,101			
Recargos S.Ambiental	2012	0	9,614			
Recargos S.Ambiental	2013	0	6,780			
Predial	2013	7,003,000	35,015			
Recargos predial	2013	0	22,604			
Sobretasa Ambiental	2013	7,003,000	10,505			
Recargos S.Ambiental	2014	0	3,984			
Sobretasa Ambiental	2014	7,504,000	11,256			
Predial	2014	7,504,000	37,520			
TOTALES				Menos Descuento:	876,273	910,501

06.OBSERVACIONES	TESORERO (a) GENERAL
PAGUE CON EL 15% DE DESCUENTO HASTA EL 31 DE MARZO DE 2016.	
DESCARGUE Y PAGUE SU FACTURA POR EL PORTAL TRIBUTARIO www.armenia.gov.co	

- CONTRIBUYENTE -

Entrenador Phel Fecha Imprimir: 14-MAR-2016 14:13



Departamento Administrativo de Planeación

DP-POT-EST-444

Armenia, 02 de MAYO del 2016

EL DEPARTAMENTO ADMINISTRATIVO DE PLANEACIÓN

C E R T I F I C A:

Que el predio ubicado en: CARRERA 13 No. 31-25 BARRIO URIBE

Ficha Catastral No: 01-02-0000-0064-0004-0000-00000

Corresponde al estrato socio económico: UNO (I) BAJO -BAJO

NOTA: En la copia se adhiere y anula la estampilla pro-hospital \$2.200 (Según resolución número 1627 de diciembre de 2005 y (Decreto 0832 del 14 de diciembre de 2015) y pro-desarrollo de \$2.200 (Ordenanza 0031 de 2004, Decreto 199 de 28 de febrero de 2005. Artículo 11 Literal B y C. y (Decreto 0831 del 14 de diciembre del 2015)

Este certificado tendrá vigencia por tres (3) meses a partir de su expedición.

CLAUDIA MILENA HINCAPIE ALVAREZ
SUBDIRECTORA

Revisó/ Jairo A. O.
Elaboró Deyanira G.



R-AM-PGC-001 Versión 9
Fecha: 04/01/2010

Armenia
Más ciudad



Centro Administrativo Municipal CAM, piso 3 Tel - (6)7417100 Ext. 308, 310 CP.630004

Correo Electrónico: planeacion@armenia.gov.co

X- *Hernando E. B.*
7.525.684 C



SOLICITUD DE ESTRATO SOCIOECONÓMICO

Departamento Administrativo de Planeación
Proceso Planificación y Ordenamiento del Territorio

Código: R-DP-POT-EST-011

Fecha: 17/03/2014

Versión: 003

Página 1 de 2

Fecha: 28 ABR 2016

Hora:

Solicitante y/o Propietario Mortha Ruth Ramos

Trámite ante: EPA ☒ EDEQ ☒ TELECOM ☒ GASES DEL QUINDÍO ☒ OTRA ☒

No. Ficha catastral 01-05-0000-0377-0002-0000.0000

Estrato 1

Dirección ~~Manizales~~ MZ - 6 Cam 6. Quid. Villa Sofia

Elaboró: perforacion

Revisó y Aprobó: [Signature]

Centro Administrativo Municipal CAM, piso 3 Tel - (6) 741 71 00 Ext. 318, 320



MUNICIPIO DE ARMENIA
NIT. 890.000.464-3



IMPUESTO PREDIAL UNIFICADO
SOBRETASA AMBIENTAL Y SOBRETASA BOMBERIL
CUENTA DE COBRO No. 7390156

fapr-500178587

01. INFORMACIÓN DEL PREDIO		02. PERÍODO DE COBRO	
NIT o C.C:	41915402	PAGO AÑO:	156,458
NOMBRE:	MARTHA RUTH RAMOS OSORIO	TELÉFONO:	PAGO TRIMESTRE:
DIRECCIÓN:	MZ C-66-6 CIUDADELA VLL-SOFIA	FECHA DE EXPEDICIÓN:	08 ABR 2016
DIRECCIÓN COBRO:	MZ C-66-6 CIUDADELA VLL-SOFIA	FECHA VENC:	30 JUN 2016
03. DATOS PREDIO		ESTRATO:	PERÍODO COBRO:
FICHA CÓDIGO:	01-05-00-00-0377-0002-0-00-00-0000	DESTINACIÓN:	CÓDIGO POSTAL:
AVALUO ACTUAL:	24,257,000		

04. DETALLE DE LA DEUDA				05. RESUMEN		
CONCEPTO	VIGENCIA	AVALUO	VALOR	CONCEPTO	TOTAL TRIMESTRE	TOTAL AÑO
				Saldo Anterior:	0	0
				Sobretasa Bomberil	6,065	12,129
				Predial	60,643	121,285
				Sobretasa Ambiental	18,192	36,386
				COLPATRIA	341 3724	3724
				Recaudo Empresarial- Cta Ahorros Ctr		
				026N Aceptado por central		
				Seq: 109 11-04-16 09:53:17		
				Menos Descuentos		
				Ref. 1: 7390156		
				Ref. 2:		
				Ref. 3:	84,900	156,458
TOTALES						

06. OBSERVACIONES

PAGUE CON EL 10% DE DESCUENTO HASTA EL 30 DE JUNIO DE 2016

Numero de Cuenta: 80000000279
Efectivo : 156,458.00
Valor Cheques : 0.00
Valor Total : 156,458.00



Departamento Administrativo de Planeación

DP-POT-EST-445

Armenia, 02 de MAYO del 2016

EL DEPARTAMENTO ADMINISTRATIVO DE PLANEACIÓN

C E R T I F I C A:

Que el predio ubicado en: MZ C CASA 6 VILLA SOFIA

Ficha Catastral No: 01-05-0000-0377-0002-0000-00000

Corresponde al estrato socio económico: UNO (I) BAJO -BAJO

NOTA: En la copia se adhiere y anula la estampilla pro-hospital \$2.200 (Según resolución número 1627 de diciembre de 2005 y (Decreto 0832 del 14 de diciembre de 2015) y pro-desarrollo de \$2.200 (Ordenanza 0031 de 2004, Decreto 199 de 28 de febrero de 2005. Artículo 11 Literal B y C. y (Decreto 0831 del 14 de diciembre del 2015)

Este certificado tendrá vigencia por tres (3) meses a partir de su expedición.

CLAUDIA MILENA HINCAPIE ALVAREZ
SUBDIRECTORA

Revisó/ Jairo A. O

Elaboró Deyanira *Guan*



R-AM-PGG-001 Versión 9
Fecha: 04/01/2016

Armenia
Más ciudad



Centro Administrativo Municipal CAM, piso 3 Tel - (6)7417100 Ext. 308, 310 CP.630004

Correo Electrónico: planeacion@armenia.gov.co

X *García Ruiz Ramos*
41919402



SOLICITUD DE ESTRATO SOCIOECONÓMICO

Departamento Administrativo de Planeación
Proceso Planificación y Ordenamiento del Territorio

Código: R-DP-POT-EST-041

Fecha: 17/03/2014

Versión: 003

Página 1 de 2

Fecha:

02 MAY 2016

Hora:

Solicitante y/o Propietario

Ruben Darío Castro Restrepo

Trámite ante: EPA

☒

EDEQ

☒

TELECOM

☒

GASES DEL QUINDÍO

☒

OTRA

☒

No. Ficha catastral

01-03-0000-0987-0010-0000-00000

Estrato

2

Dirección

Calle 30A - No. 57-73. Villa Italia

Elaboró:

[Firma]

Revisó y Aprobó:

[Firma]



MUNICIPIO DE ARMENIA
SECRETARÍA DE HACIENDA
IMPUESTOS MUNICIPALES
NIT. 890.000.464-3
CAM - Piso 1ro.

No. 1723855 A

COMPROBANTE DE INGRESO

IMPUESTO PREDIAL UNIFICADO

Documento 01506 1723855 Cajas 506 Valor Pagado
Fecha 15-MAR-2016

122,618.00

Avaluo: 19,857,000.00 Estrato: 2
Sujeto 01 01030000098700100000000000 ASOCIACION DE ARTESANOS DEL GUINDO
Terceros *
Dirección C 30A 57 73 UR VLL ITALIA Acuerdo: -
Dir. Cobro C 30A 57 73 UR VLL ITALIA Utra: -

Concepto	Valor	Periodo	Valor
1004 Sobretasa Ambiental	29786	2016	122,618.00
1001 Predial	99285		
1010 Sobretasa Bomberil	9929	Total:	122,618.00
		Dcto.	16,382.00
Valor a Favor:	0.00		
Observación			

Elaboro AFMOSC - MARIA PAULA MOSCOT RYOS
Terminal WORK\SAEARMENIA:SAE

Fecha del Sistema

15-MAR-2016

Estimado Contribuyente:
Verifique que el número de la
ficha catastral y el valor del
timbre corresponda a la
transacción.
Este recibo no es válido sin la
impresión del timbre o firma y
sello del cajero.



Departamento Administrativo de Planeación

DP-POT-EST-446

Armenia, 03 de MAYO del 2016

EL DEPARTAMENTO ADMINISTRATIVO DE PLANEACIÓN

C E R T I F I C A:

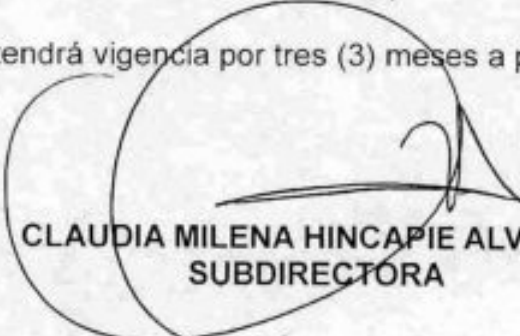
Que el predio ubicado en: CALLE 30A No. 57-73 VILLA ITALIA

Ficha Catastral No: 01-03-0000-0987-0010-0000-00000

Corresponde al estrato socio económico: DOS (2) BAJO

NOTA: En la copia se adhiere y anula la estampilla pro-hospital \$2.200 (Según resolución número 1627 de diciembre de 2005 y (Decreto 0832 del 14 de diciembre de 2015) y pro-desarrollo de \$2.200 (Ordenanza 0031 de 2004, Decreto 199 de 28 de febrero de 2005, Artículo 11 Literal B y C, y (Decreto 0831 del 14 de diciembre del 2015)

Este certificado tendrá vigencia por tres (3) meses a partir de su expedición.


CLAUDIA MILENA HINCAPIE ALVAREZ
SUBDIRECTORA

Revisó/ Jairo A. O
Elaboró Deyanira G.



R-AM-PGG-001 Versión 9
Fecha: 04/01/2016

Armenia
Más ciudad



Centro Administrativo Municipal CAM, piso 3 Tel - (6)7417100 Ext. 308, 310 CP 630004
Correo Electrónico: planeacion@armenia.gov.co

X
Ruben DARIO CASTAÑO R
98508159



SOLICITUD DE ESTRATO SOCIOECONÓMICO

Departamento Administrativo de Planeación
Proceso Planificación y Ordenamiento del Territorio

Código: R-DP-POT-EST-011

Fecha: 17/03/2014

Versión: 003

Página 1 de 2

Fecha: 02 MAY 2016

Hora: _____

Solicitante y/o Propietario Jaime Alberto Angel Jarama -

Trámite ante: EPA ☒ EDEQ ☒ TELECOM ☒ GASES DEL QUINDÍO ☒ OTRA ☒

No. Ficha catastral 01-03-0000-0056-0701-9000-00029 Estrato 3

Dirección coll. 9. No. 21A - 07 - Apto - 101

Elaboró: maria

Revisó y Aprobó: jaime



MUNICIPIO DE ARMENIA
NIT. 890.000.464-3



IMPUESTO PREDIAL UNIFICADO
SOBRETASA AMBIENTAL Y SOBRETASA BOMBERIL
CUENTA DE COBRO No.

7444210

01. INFORMACIÓN DEL PREDIO		02. PERÍODO DE COBRO	
NIT o C.C.: 7557013	TELÉFONO:	PAGO AÑO: 238,720	PAGO TRIMESTRE: 129,949
NOMBRE: JAIME ALBERTO ANGEL LONDONO		FECHA DE EXPEDICIÓN: 22 ABR 2016	FECHA DE VENC.: 30-JUN-2016
DIRECCIÓN: C 9 21A 09 AP 101 ET II UN RESIDEN		ESTRATO: 3	PERÍODO COBRADO: ABR-JUN/2016
DIRECCIÓN COBRO: C 9 21A 09 AP 101		DESTINACIÓN: A	CÓDIGO POSTAL: -
03. DATOS PREDIO			
FICHA CÓDIGO: 01-05-00-00-0056-0901-9-00-00-0029			
AVALUO ACTUAL: 32,086,000			

04. DETALLE DE LA DEUDA				05. RESUMEN		
CONCEPTO	VIGENCIA	AVALÚO	VALOR	CONCEPTO	TOTAL TRIMESTRE	TOTAL AÑO
				Saldo Anterior:	0	0
				Sobretasa Bomberil	9,626	19,252
				Predial	96,258	192,516
				Sobretasa Ambiental	24,065	48,129
						69
				Menos Descuento:		21,177
TOTALES					129,949	238,720

06.OBSERVACIONES

TESORERO (a) GENERAL

PAGUE CON EL 10% DE DESCUENTO HASTA EL 30 DE JUNIO DE 2016.

- CONTRIBUYENTE -

Procesado Plus Fecha Ingresión: 28-ABR-2016 16:42



Departamento Administrativo de Planeación

DP-POT-EST-447

Armenia, 03 de MAYO del 2016

EL DEPARTAMENTO ADMINISTRATIVO DE PLANEACIÓN

C E R T I F I C A:

Que el predio ubicado en: CALLE 9 No. 21A 09 APTO 101

Ficha Catastral No: 01-05-0000-0056-0901-9000-00029-

Corresponde al estrato socio económico: TRES (3) MEDIO BAJO

NOTA: En la copia se adhiere y anula la estampilla pro-hospital \$2.200 (Según resolución número 1627 de diciembre de 2005 y (Decreto 0832 del 14 de diciembre de 2015) y pro-desarrollo de \$2.200 (Ordenanza 0031 de 2004, Decreto 199 de 28 de febrero de 2005 Artículo 11 Literal B y C. y (Decreto 0831 del 14 de diciembre del 2015)

Este certificado tendrá vigencia por tres (3) meses a partir de su expedición.

CLAUDIA MILENA HINCAPIE ALVAREZ
SUBDIRECTORA

Revisó: Jairo A. O

Elaboró Deyanira G.



R-AM-PGG-001 Versión 9
Fecha: 04/01/2016

Armenia
Más ciudad



Centro Administrativo Municipal CAM, piso 3 Tel - (6)7417100 Ext. 308, 310 CP.630004
Correo Electrónico: planeacion@armenia.gov.co

Unidad del Pilón Astrejo.
2458600LC/9



SOLICITUD DE ESTRATO SOCIOECONÓMICO

Departamento Administrativo de Planeación
Proceso Planificación y Ordenamiento del Territorio

Código: R-DP-POT-EST-041

Fecha: 17/03/2014

Versión: 003

Página 1 de 2

Fecha: 02 MAY 2016

Hora: _____

Solicitante y/o Propietario Jaime Alberto Angel Jarama

Trámite ante: EPA ☒ EDEQ ☒ TELECOM ☒ GASES DEL QUINDÍO ☒ OTRA ☒

No. Ficha catastral 01-05-0000-0056-0901-9000-00036 Estrato 3

Dirección Coll. 9, 21A - 09- Apto. 402 -

Elaboró: [Signature]

Revisó y Aprobó: [Signature]

Centro Administrativo Municipal CAM, piso 3 Tel - (6) 741 71 00 Ext. 318, 320

...fraportation.Phot.Facile.Termination: 25.000.2016.16.42



Departamento Administrativo de Planeación

DP-POT-EST-448

Armenia, 03 de MAYO del 2016

EL DEPARTAMENTO ADMINISTRATIVO DE PLANEACIÓN

C E R T I F I C A:

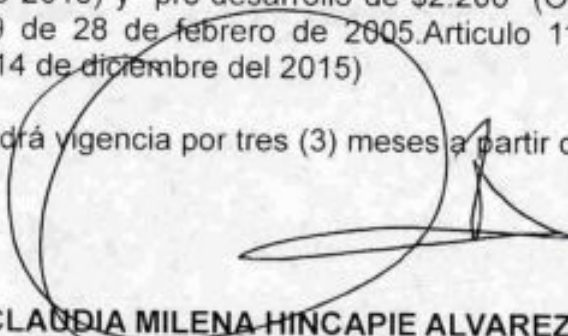
Que el predio ubicado en: CALLE 9 No. 09 APTO 402

Ficha Catastral No: 01-05-0000-0056-0901-9000-00036


Corresponde al estrato socio económico: TRES (3) MEDIO BAJO

NOTA: En la copia se adhiere y anula la estampilla pro-hospital \$2.200 (Según resolución número 1627 de diciembre de 2005 y (Decreto 0832 del 14 de diciembre de 2015) y pro-desarrollo de \$2.200 (Ordenanza 0031 de 2004, Decreto 199 de 28 de febrero de 2005, Artículo 11 Literal B y C. y (Decreto 0831 del 14 de diciembre del 2015)

Este certificado tendrá vigencia por tres (3) meses a partir de su expedición.


CLAUDIA MILENA HINCAPIE ALVAREZ
SUBDIRECTORA

Revisó/ Jairo A. O

Elaboró Deyanira G 



R-AM-PGC-001 versión 9
Fecha: 04/01/2016

Armenia
Más ciudad



Centro Administrativo Municipal CAM, piso 3 Tel – (6)7417100 Ext. 308, 310 CP.630004

Correo Electrónico: planeacion@armenia.gov.co

X *Maria del Pilar Restrepo*
24586005419



SOLICITUD DE ESTRATO SOCIOECONÓMICO

Departamento Administrativo de Planeación
Proceso Planificación y Ordenamiento del Territorio

Código: R-DP-POT-EST-041

Fecha: 17/03/2014

Versión: 003

Página 1 de 2

Fecha:

02 MAY 2016

Hora:

Solicitante y/o Propietario

Martha Lucía Conas

Trámite ante: EPA

☒

EDEQ

☒

TELECOM

☒

GASES DEL QUINDÍO

☒

OTRA

☒

No. Ficha catastral

01-01-0000-0484-0004-900-000

Estrato

1

Dirección

42 - C. Carre 3 - Villa Kelly.

Elaboró:

[Signature]

Revisó y Aprobó:

[Signature]

Centro Administrativo Municipal CAM, piso 3 Tel - (6) 741 71 00 Ext. 318, 320



MUNICIPIO DE ARMENIA
NIT. 890.000.464-3



IMPUESTO PREDIAL UNIFICADO
SOBRETASA AMBIENTAL Y SOBRETASA BOMBERIL
CUENTA DE COBRO No.

7368413

fact-500163444

01. INFORMACIÓN DEL PREDIO		02. PERÍODO DE COBRO	
NIT o C.C.: 41949156	TELÉFONO:	PAGO AÑO: 31,855	PAGO TRIMESTRE: 9,191
NOMBRE: PAOLA ANDREA MONTEALEGRE MENDEZ		FECHA DE EXPEDICIÓN: 03 MAR 2016	FECHA DE VENC.: 31-MAR-2016
DIRECCIÓN: BR VILLA KELLY MZ C CS 3		ESTRATO: 0	PERÍODO COBRADO: ENE-MAR/2016
DIRECCIÓN COBRO: BR VILLA KELLY MZ C CS 3		DESTINACIÓN: A	CÓDIGO POSTAL:
03. DATOS PREDIO			
FICHA CÓDIGO: 01-01-00-00-0484-0004-5-00-00-0010			
AVALUO ACTUAL: 2,703,000			

04. DETALLE DE LA DEUDA				05. RESUMEN		
CONCEPTO	VIGENCIA	AVALUO	VALOR	CONCEPTO	TOTAL TRIMESTRE	TOTAL AÑO
Debe de Solicitor Estrato Planación 3 Pts.				Saldo Anterior:	0	0
				Sobretasa Ambiental	1,013	4,055
				Predial	7,434	29,733
				Sobretasa Bomberil	744	2,973
				Menos Descuento:		4,906
TOTALES					9,191	31,855

06. OBSERVACIONES

TESORERO (a) GENERAL

PAGUE CON EL 15% DE DESCUENTO HASTA EL 31 DE MARZO DE 2016.
DESCARGUE Y PAGUE SU FACTURA POR EL PORTAL TRIBUTARIO www.armenia.gov.co

- CONTRIBUYENTE -



MUNICIPIO DE ARMENIA
NIT. 890.000.464-3

IMPUESTO PREDIAL UNIFICADO
CUENTA DE COBRO No.

7368413

fact-500163444

NOMBRE: PAOLA ANDREA MONTEALEGRE MENDEZ

NIT o C.C.: 41949156

DIRECCIÓN: BR VILLA KELLY MZ C CS 3

FICHA CATASTRAL: 01-01-00-00-0484-0004-5-00-00-0010

LIQUIDACIÓN
Impuesto Predial año: (Avalúo / 1000) * Tarifa
Valor Sobretasa Ambiental año = (Avalúo / 1000) * 1.5
Valor Sobretasa Bomberil = 10% del Impuesto Predial
TARIFAS - ACUERDO 017 / 2012
ESTRATIFICACIÓN - Dpl. ADMINISTRATIVO DE PLANEACIÓN
AVALUO Y DESTINO - IGAC

Pago TOTAL PERIODO 9,191



(415)7709998002159(8020)0000000000007368413(3900)00000009191(96)20160331

Pago TOTAL AÑO 31,855



(415)7709998002159(8020)0000000000007368413(3900)000000031855(96)20160331

PUNTOS DE PAGO

BANCO DE OCCIDENTE	BANCOOMEVA
CAJA SOCIAL	PICHINCHA
SUDAMERIS	CORPBANCA
COLPATRIA	BOGOTA
DAVIVIENDA	POPULAR
BANCOLOMBIA	

Si su cuenta de cobro no llega, reclámela, lo anterior no lo exime de pagar el recargo correspondiente. Para la expedición del Paz y Salvo debe tener pago el Impuesto Predial Unificado hasta DICIEMBRE 31 DE LA VIGENCIA ACTUAL y haber cancelado ÚNICAMENTE EN LA TESORERÍA MUNICIPAL.



Departamento Administrativo de Planeación

DP-POT-EST-449

Armenia, 03 de MAYO del 2016

EL DEPARTAMENTO ADMINISTRATIVO DE PLANEACIÓN

C E R T I F I C A:

Que el predio ubicado en: MZ C CASA 3 VILLA KELLY

Ficha Catastral No: 01-01-0000-0484-0004-5000-00010

Corresponde al estrato socio económico: UNO (I) BAJO -BAJO

NOTA: En la copia se adhiere y anula la estampilla pro-hospital \$2.200 (Según resolución número 1627 de diciembre de 2005 y (Decreto 0832 del 14 de diciembre de 2015) y pro-desarrollo de \$2.200 (Ordenanza 0031 de 2004, Decreto 199 de 28 de febrero de 2005. Artículo 11 Literal B y C. y (Decreto 0831 del 14 de diciembre del 2015)

Este certificado tendrá vigencia por tres (3) meses a partir de su expedición.

CLAUDIA MILENA HINCAPIE ALVAREZ
SUBDIRECTORA

Revisó/ Jairo A. O

Elaboró Deyanira G



R-AM-PGG-001 Versión 9
Fecha: 04/01/2016

Armenia
Más ciudad



Centro Administrativo Municipal CAM, piso 3 Tel - (6)7417100 Ext. 308, 310 CP.630004
Correo Electrónico: planeacion@armenia.gov.co

7511926



SOLICITUD DE ESTRATO SOCIOECONÓMICO

Departamento Administrativo de Planeación
Proceso Planificación y Ordenamiento del Territorio

Código: R-DP-POT-EST-041

Fecha: 17/03/2014

Versión: 003

Página 1 de 2

Fecha: 02 MAY 2016

Hora:

Solicitante y/o Propietario Maria Rubiola Sanchez

Trámite ante: EPA ☒ EDEQ ☒ TELECOM ☒ GASES DEL QUINDÍO ☒ OTRA ☒

No. Ficha catastral 01-01-0000-1129-0905-9000-0002 Estrato 1

Dirección HZ- 3- carr. 4. Piso 2. La Linda

Elaboró: [Signature]

Revisó y Aprobó: [Signature]

Centro Administrativo Municipal CAM, piso 3 Tel - (6) 741 71 00 Ext. 318, 320

COMPROBANTE DE INGRESO

IMPUESTO PREDIAL UNIFICADO

Documento 0109 1699268 Caja: 003 Valor Pagado 21,059.00
 Fecha 03-FEB-2016

Sujeto 01 0101000011220905906000020 Avaluó: 7,993,000.00 Estrato: 1
 Tercero: MARIA RUBIELA LOZADA SANCHEZ

Dirección ME 3 CS 4 P 2 UR LA LINDA
 Dir. Cobro ME 3 CS 4 P 2 UR LA LINDA

Acuerdo : -
 Obra : .

Concepto	Valor	Periodo	Valor
1010 Sobretasa Bomberil	970	2016	21,059.00
1001 Predial	9700		
1004 Sobretasa Ambiental	11990	Total:	21,059.00
Valor a Favor:	0.00	Exco.	1,601.00

Observacio

Elaboro JYLOAI - LOAIZA JENNIFER YORLADI
 Terminal WOPK/SALASARMENIA:SAE

Fecha del Sistema
 03-FEB-2016 03:05 PM



Departamento Administrativo de Planeación

DP-POT-EST-450

Armenia, 03 de MAYO del 2016

EL DEPARTAMENTO ADMINISTRATIVO DE PLANEACIÓN

CERTIFICA:

Que el predio ubicado en: MZ 3 CASA 4 PISO 2 LA LINDA

Ficha Catastral No: 01-01-0000-1129-0905-9000-00020

Corresponde al estrato socio económico: UNO (I) BAJO -BAJO

NOTA: En la copia se adhiere y anula la estampilla pro-hospital \$2.200 (Según resolución número 1627 de diciembre de 2005 y (Decreto 0832 del 14 de diciembre de 2015) y pro-desarrollo de \$2.200 (Ordenanza 0031 de 2004, Decreto 199 de 28 de febrero de 2005. Artículo 11 Literal B y C. y (Decreto 0831 del 14 de diciembre del 2015)

Este certificado tendrá vigencia por tres (3) meses a partir de su expedición.

CLAUDIA MILENA HINCAPIE ALVAREZ
SUBDIRECTORA

Revisó/ Jairo A. O
Elaboró Deyanira G



R-AM-PGG-001 Versión 9
Fecha: 04/01/2016

Armenia
Más ciudad





SOLICITUD DE ESTRATO SOCIOECONÓMICO

Departamento Administrativo de Planeación
Proceso Planificación y Ordenamiento del Territorio

Código: R-DP-POT-EST-041

Fecha: 17/03/2014

Versión: 003

Página 1 de 2

Fecha: 03 MAY 2016

Hora:

Solicitante y/o Propietario

Mortha Lucia Rivera

Trámite ante: EPA

☒

EDEQ

☒ TELECOM

☒ GASES DEL QUINDÍO

☐ OTRA

☒

No. Ficha catastral

01-03-0000-0477-0014-5000-0008

Estrato

1

Dirección

Calle 30 N° 40-08-Interior al fondo.
Nuevo Armenia

Elaboró:

Reyes

Revisó y Aprobó:

[Signature]



MUNICIPIO DE ARMENIA
NIT. 890.000.464-3



IMPUESTO PREDIAL UNIFICADO
SOBRETASA AMBIENTAL Y SOBRETASA BOMBERIL
CUENTA DE COBRO No. 7463679

fapr-500244226

01. INFORMACIÓN DEL PREDIO		02. PERIODO DE COBRO	
NIT o C.C.:	33993133	TELÉFONO:	
NOMBRE:	MARTHA LUCIA RIVERA LEON	PAGO AÑO:	34,490
DIRECCIÓN:	C 30 40 08 INTERIOR AL FONDO	PAGO TRIMESTRE:	8,630
DIRECCIÓN COBRO:	C 30 40 08 INTERIOR AL FONDO	FECHA DE EXPEDICIÓN:	29 ABR 2016
		FECHA DE VENC.	30 JUN 2016
03. DATOS PREDIO		ESTRATO:	PAGO UNIFORME:
FICHA CÓDIGO:	01-03-00-00-0477-0014-5-00-00-0089		
AVALUO ACTUAL:	1,261,750	DESTINACIÓN:	CÓDIGO POSTAL:

04. DETALLE DE LA DEUDA				05. RESUMEN		
CONCEPTO	VIGENCIA	AVALUO	VALOR	CONCEPTO	TOTAL TRIMESTRE	TOTAL AÑO
Recargos predial	2015	0	1,772	Saldo Anterior:	18,857	18,857
Sobretasa Ambiental	2015	1,225,000	1,838	Sobretasa Bomberil	694	1,388
Recargos S. Ambiental	2015	0	244	Predial	6,939	13,879
Sobretasa Bomberil	2015	0	1,348	Sobretasa Ambiental	947	1,893
Recargo Bomberos	2015	0	180			
<p><i>Debe de Sobretasa en Planación 1791</i></p> <p><i>3750</i></p>				Menos Descuento:		1,527
TOTALES					27,437	34,490

06. OBSERVACIONES

PAGUE CON EL 10% DE DESCUENTO HASTA EL 30 DE JUNIO DE 2016.

TESORERO (a) GENERAL

- CONTRIBUYENTE -

Recensión Paz Fecha Ingreso: 29 ABR 2016 08:38



MUNICIPIO DE ARMENIA
NIT. 890.000.464-3

IMPUESTO PREDIAL UNIFICADO

CUENTA DE COBRO No. 7463679

fapr-500244226

NOMBRE: MARTHA LUCIA RIVERA LEON

NIT o C.C.: 33993133

DIRECCIÓN: C 30 40 08 INTERIOR AL FONDO

FICHA CATASTRAL: 01-03-00-00-0477-0014-5-00-00-0089

Pago TOTAL PERIODO 27,437



(415)770999002159(8020)0000000000007463679(3900)00000027437(96)20160630

Pago TOTAL AÑO

34,490



(415)770999002159(8020)0000000000007463679(3900)00000034490(96)20160630

LIQUIDACIÓN

Impuesto Predial año: (Avalúo / 1000) * Tarifa
Valor Sobretasa Ambiental año = (Avalúo / 1000) * 1.5
Valor Sobretasa Bomberil = 10% del Impuesto Predial
TARIFAS - ACUERDO 017 / 2012
ESTRATIFICACIÓN - Dpt. ADMINISTRATIVO DE PLANEACIÓN
AVALUO Y DESTINO - IGAC

PUNTOS DE PAGO

BANCO DE OCCIDENTE	BANCOOMEVA
CAJA SOCIAL	PICHINCHA
SUDAMERIS	CORPBANCA
COLPATRIA	BOGOTA
DAVIENDA	POPULAR
BANCOLOMBIA	

Si su cuenta de cobro no llega, reclámela, lo anterior no lo exime de pagar el recargo correspondiente. Para la expedición del Paz y Selvo debe tener pago el Impuesto Predial Unificado hasta DICIEMBRE 31 DE LA VIGENCIA ACTUAL y haber cancelado ÚNICAMENTE EN LA TESORERÍA MUNICIPAL.



Departamento Administrativo de Planeación

DP-POT-EST-451

Armenia, 03 de MAYO del 2016

EL DEPARTAMENTO ADMINISTRATIVO DE PLANEACIÓN

C E R T I F I C A :

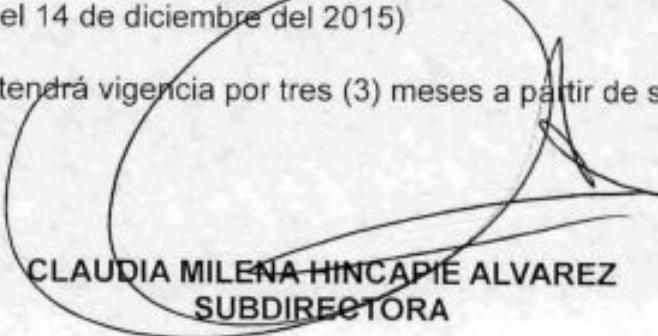
Que el predio ubicado en: CALLE 30 No. 40-08 INTERIOR AL FONDO NUEVO ARMENIA

Ficha Catastral No: 01-03-0000-0477-0014-5000-00089

Corresponde al estrato socio económico: UNO (I) BAJO -BAJO

NOTA: En la copia se adhiere y anula la estampilla pro-hospital \$2.200 (Según resolución número 1627 de diciembre de 2005 y (Decreto 0832 del 14 de diciembre de 2015) y pro-desarrollo de \$2.200 (Ordenanza 0031 de 2004, Decreto 199 de 28 de febrero de 2005 Artículo 11 Literal B y C. y (Decreto 0831 del 14 de diciembre del 2015)

Este certificado tendrá vigencia por tres (3) meses a partir de su expedición.


CLAUDIA MILENA HINCAPIÉ ALVAREZ
SUBDIRECTORA

Revisó: Jairo A. O
Elaboró: Deyanira G. *ya*



R-AM-PGG-001 Versión 9
Fecha: 04/01/2016


Armenia
Más ciudad



Centro Administrativo Municipal CAM, piso 3 Tel - (6)7417100 Ext. 308, 310 CP.630004
Correo Electrónico: planeacion@armenia.gov.co

X — *Martha Rivera*
33 993 733



SOLICITUD DE ESTRATO SOCIOECONÓMICO

Departamento Administrativo de Planeación
Proceso Planificación y Ordenamiento del Territorio

Código: R-OP-POT-EST-011

Fecha: 17/03/2014

Versión: 003

Página 1 de 2

03 MAY 2016

Fecha:

Hora:

Solicitante y/o Propietario

Claudia Camona Hincapié

Trámite ante: EPA

☒

EDEQ

☒

TELECOM

☒

GASES DEL QUINDIO

☒

ESTRA

☒

No. Ficha catastral

01-03-0000-1420-0009-9080-50001

Estrato

1

Dirección

Torre H. PISO 5 - Apto 501 parques de Bolívar

Elaboró:

Revisó y Aprobó:

[Signature]



MUNICIPIO DE ARMENIA
NIT. 890.000.464-3



IMPUESTO PREDIAL UNIFICADO
SOBRETASA AMBIENTAL Y SOBRETASA BOMBERIL
CUENTA DE COBRO No. 7464905

fapr-500244567

01. INFORMACIÓN DEL PREDIO		02. PERÍODO DE COBRO	
NIT o C.C:	830053700-6	TELÉFONO:	
NOMBRE:	FIDUCIARIA DAVIVIENDA S A		PAGO AÑO: 3,398
DIRECCION:	C 26 45 71 SECTOR CIUADELA LA PATRIA LAS COLINAS TO H P 5 AP 501		PAGO TRIMESTRE: 1,868
DIRECCION COBRO:	C 26 45 71 SECTOR CIUADELA LA PATRIA LAS COLINAS TO H P 5		FECHA DE EXPEDICIÓN: 03 MAY 2016
03. DATOS PREDIO		FECHA DE VENC.: 30-JUN-2016	
FICHA CÓDIGO:	01-03-00-00-1420-0009-9-08-05-0001		ESTRATO: 0
AVALUO ACTUAL:	254,000		PERÍODO COBRADO: ABR-JUN/2016
		DESTINACIÓN: A	CODIGO POSTAL:

04. DETALLE DE LA DEUDA				05. RESUMEN		
CONCEPTO	VIGENCIA	AVALÚO	VALOR	CONCEPTO	TOTAL TRIMESTRE	TOTAL AÑO
				Saldo Anterior:	0	0
				Sobretasa Bomberil	153	305
				Predial	1,524	3,048
				Sobretasa Ambiental	191	381
				Menos Descuento:		336
TOTALES					1,868	3,398

06. OBSERVACIONES	TESORERO (a) GENERAL
PAGUE CON EL 10% DE DESCUENTO HASTA EL 30 DE JUNIO DE 2016.	

CONTRIBUYENTE

Impuesto Predial Fecha Emisión: 03-MAY-2016 16:54



MUNICIPIO DE ARMENIA
NIT. 890.000.464-3
IMPUESTO PREDIAL UNIFICADO
CUENTA DE COBRO No. 7464905

fapr-500244567

NOMBRE: FIDUCIARIA DAVIVIENDA S A
NIT o C.C: 830053700-6
DIRECCIÓN: C 26 45 71 SECTOR CIUADELA LA PATRIA LAS C
FICHA CATASTRAL: 01-03-00-00-1420-0009-9-08-05-0001

Pago TOTAL PERIODO 1,868



(415)7709998002159(8020)0000000000007464905(3900)000000001868(96)20160630

Pago TOTAL AÑO 3,398



(415)7709998002159(8020)0000000000007464905(3900)000000003398(96)20160630

LIQUIDACIÓN
Impuesto Predial año: (Avalúo / 1000) * Tarifa
Valor Sobretasa Ambiental año = (Avalúo / 1000) * 1.5
Valor Sobretasa Bomberil = 10% del Impuesto Predial
TARIFAS - ACUERDO 017 / 2012
ESTRATIFICACIÓN - Dpt. ADMINISTRATIVO DE PLANEACIÓN
AVALUO Y DESTINO - IGAC

PUNTOS DE PAGO	
BANCO DE OCCIDENTE	BANCOOMEVA
CAJA SOCIAL	PICHINCHA
SUDAMERIS	CORPBANCA
COLPATRIA	BOGOTA
DAVIVIENDA	POPULAR

Si su cuenta de cobro no llega, reclámela, lo anterior no lo exime de pagar el recargo correspondiente. Para la expedición del Paz y Salvo debe tener pago el Impuesto Predial Unificado hasta DICIEMBRE 31 DE LA VIGENCIA ACTUAL y haber cancelado ÚNICAMENTE EN LA TESORERÍA MUNICIPAL.



Departamento Administrativo de Planeación

DP-POT-EST-452

Armenia, 05 de MAYO del 2016

EL DEPARTAMENTO ADMINISTRATIVO DE PLANEACIÓN

C E R T I F I C A:

Que el predio ubicado en: TORRE H P5 APTO 501 PARQUES DE BOLIVAR

Ficha Catastral No: 01-03-0000-1420-0009-9080-50001

Corresponde al estrato socio económico: UNO (I) BAJO -BAJO

NOTA: En la copia se adhiere y anula la estampilla pro-hospital \$2.200 (Según resolución número 1627 de diciembre de 2005 y (Decreto 0832 del 14 de diciembre de 2015) y pro-desarrollo de \$2.200 (Ordenanza 0031 de 2004, Decreto 199 de 28 de febrero de 2005. Artículo 11 Literal B y C. y. (Decreto 0831 del 14 de diciembre del 2015)

Este certificado tendrá vigencia por tres (3) meses a partir de su expedición.

CLAUDIA MILENA HINCAPIE ALVAREZ
SUBDIRECTORA

Revisó: Jairo A. O
Elaboró Deyanira G



R-AM-PGG-001 Versión 9
Fecha: 04/01/2016

Armenia
Más ciudad



Centro Administrativo Municipal CAM, piso 3 Tel - (6)7417100 Ext. 308, 310 CP.630004
Correo Electrónico: planeacion@armenia.gov.co

Paula Andrea Hoyas O. 1.094.927.194



SOLICITUD DE ESTRATO SOCIOECONÓMICO

Código: R-DP-POT-EST-011

Departamento Administrativo de Planeación
Proceso Planificación y Ordenamiento del Territorio

Fecha: 17/03/2014

Versión: 003

Página 1 de 2

original 112

483

Fecha: 03 MAY 2016

Hora:

Solicitante y/o Propietario: Jolion Andú's Hincapié

Trámite ante: EPA ☒ EDEQ ☒ TELECOM ☒ GASES DEL QUINDÍO ☒ OTRA ☒

No. Ficha catastral 01-03-0000-1420-0009-9080-50003 Estrato 1

Dirección Torre. E. P.S. Apto 503 parques de
Bolívar

Elaboró: B. Alvaria

Revisó y Aprobó: [Signature]

Si su cuenta de cobro no llega, reclámela, lo anterior no lo exime de pagar el recargo correspondiente. Para la expedición del Paz y Salvo debe tener pago al Impuesto Predial Unificado hasta DICIEMBRE 31 DE LA VIGENCIA ACTUAL y haber cancelado ÚNICAMENTE EN LA TESORERÍA MUNICIPAL.



Departamento Administrativo de Planeación

DP-POT-EST-453

Armenia, 05 de MAYO del 2016

EL DEPARTAMENTO ADMINISTRATIVO DE PLANEACIÓN

C E R T I F I C A :

Que el predio ubicado en: TORRE E P5 APTO 503 PARQUES DE BOLIVAR .

Ficha Catastral No: 01-03-0000-1420-0009-9050-50003

Corresponde al estrato socio económico: UNO (I) BAJO -BAJO

NOTA: En la copia se adhiere y anula la estampilla pro-hospital \$2.200 (Según resolución número 1627 de diciembre de 2005 y (Decreto 0832 del 14 de diciembre de 2015) y pro-desarrollo de \$2.200 (Ordenanza 0031 de 2004, Decreto 199 de 28 de febrero de 2005. Artículo 11 Literal B y C. y (Decreto 0831 del 14 de diciembre del 2015)

Este certificado tendrá vigencia por tres (3) meses a partir de su expedición.

CLAUDIA MILENA HINCAPIE ALVAREZ
SUBDIRECTORA

Revisó/ Jairo A. O
Elaboró Deyanira G



R-AM-PGG-001 Versión 9
Fecha: 04/01/2016

Armenia
Más ciudad



Centro Administrativo Municipal CAM, piso 3 Tel - (6)7417100 Ext. 308, 310 CP 630004
Correo Electrónico: planeacion@armenia.gov.co

X - Paula Andrea Hoyas O. 1094.927-194



SOLICITUD DE ESTRATO SOCIOECONÓMICO

Departamento Administrativo de Planeación
Proceso Planificación y Ordenamiento del Territorio

Código: R-DP-POT-EST-011

Fecha: 17/03/2014

Versión: 003

Página 1 de 2

03 MAY 2016

Fecha:

Hora:

Solicitante y/o Propietario

Luis Fernando Navarro

Tramite ante:

EPA ☒ EDEQ ☒ TELECOM ☒ GASES DEL QUINDÍO ☒ OTRA ☒

No. Ficha catastral

01-03-0000-1006-0033-0000-0000

Estrato

3

Dirección

H2 - V 2009 32. Etapa - VII - Villa Libana

Elaboró:

Requermina

Revisó y Aprobó:

[Signature]



MUNICIPIO DE ARMENIA
NIT. 890.000.464-3



IMPUESTO PREDIAL UNIFICADO
SOBRETASA AMBIENTAL Y SOBRETASA BOMBERIL
CUENTA DE COBRO No. 7433445

fapr-500214941

01. INFORMACIÓN DEL PREDIO		02. PERÍODO DE COBRO	
NIT o C.C:	FERNANDO NOVOA VILLANUEVA	TELÉFONO:	
NOMBRE:	MZ V CS 32 ET VII UR VLL LILIANA	PAGO AÑO:	735.202
DIRECCIÓN:	MZ V CS 32 ET VII UR VLL LILIANA	PAGO TRIMESTRE:	182.244
DIRECCIÓN COBRO:		FECHA DE EXPEDICIÓN:	22 ABR 2016
		FECHA DE VENC.:	30-JUN-2016
03. DATOS PREDIO		ESTRATO:	PERÍODO COBRADO:
FICHA CÓDIGO: 01-03-00-00-1006-0033-0-00-00-0000			AGR-JUN-2016
AVALUO ACTUAL:	44,999,000	DESTINACIÓN:	CÓDIGO POSTAL:

Impuestos Plus! Fecha Imposición: 03-MAY-2016 16:09

04. DETALLE DE LA DEUDA				05. RESUMEN		
CONCEPTO	VIGENCIA	ANALIZADO	VALOR	CONCEPTO	TOTAL TRIMESTRE	TOTAL AÑO
Recargos predial	2015	0	34,472	Saldo Anterior:	400,409	400,409
Sobretasa Ambiental	2015	43,688,000	65,532	Predial	134,996	269,994
Recargos S.Ambiental	2015	0	8,616	Sobretasa Ambiental	33,749	67,499
Sobretasa Bomberil	2015	0	26,213	Sobretasa Bomberil	13,499	26,999
Recargo Bomberos	2015	0	3,448			
			400,409	Menos Descuento:		29,699
TOTALES					582,653	735,202

06. OBSERVACIONES

PAGUE CON EL 10% DE DESCUENTO HASTA EL 30 DE JUNIO DE 2016.

TESORERO (a) GENERAL

- CONTRIBUYENTE -

582,653



MUNICIPIO DE ARMENIA
NIT. 890.000.464-3
IMPUESTO PREDIAL UNIFICADO
CUENTA DE COBRO No. 7433445
fapr-500214941

NOMBRE: FERNANDO NOVOA VILLANUEVA
NIT o C.C: 7557065
DIRECCIÓN: MZ V CS 32 ET VII UR VLL LILIANA
FICHA CATASTRAL: 01-03-00-00-1006-0033-0-00-00-0000



(415)7709998002159(8020)00000000000007433445(3900)000000582653(96)20160630



(415)7709998002159(8020)00000000000007433445(3900)000000735202(96)20160630

LIQUIDACIÓN
Impuesto Predial año: (Avalúo / 1000) * Tarifa
Valor Sobretasa Ambiental año = (Avalúo / 1000) * 1.5
Valor Sobretasa Bomberil = 10% del Impuesto Predial
TARIFAS - ACUERDO 017 / 2012
ESTRATIFICACIÓN - Dpt. ADMINISTRATIVO DE PLANEACIÓN
AVALUO Y DESTINO - IGAC

PUNTOS DE PAGO	
BANCO DE OCCIDENTE	BANCOOMEVA
CAJA SOCIAL	PICHINCHA
SUDAMERIS	CORPBANCA
COLPATRIA	BOGOTA
DA/VIENDA	POPULAR
BANCOLOMBIA	

Si su cuenta de cobro no llega, reclámela, lo anterior no lo exime de pagar el recargo correspondiente. Para la expedición del Paz y Salvo debe tener pago el Impuesto Predial Unificado hasta DICIEMBRE 31 DE LA VIGENCIA ACTUAL y haber cancelado ÚNICAMENTE EN LA TESORERÍA MUNICIPAL.



Departamento Administrativo de Planeación

DP-POT-EST-454

Armenia, 05 de MAYO del 2016

EL DEPARTAMENTO ADMINISTRATIVO DE PLANEACIÓN

C E R T I F I C A:

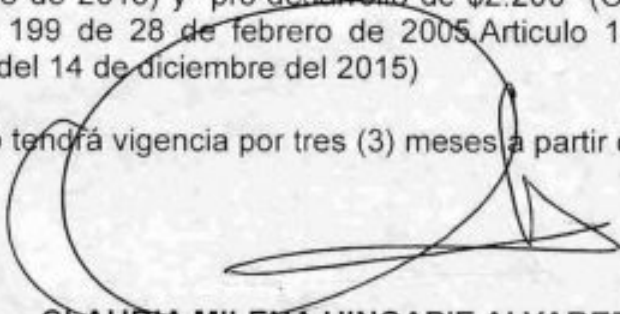
Que el predio ubicado en: MZ V CASA 32 ETAPA 7 VILLA LILIANA

Ficha Catastral No: 01-03-0000-1006-0033-0000-00000

Corresponde al estrato socio económico: TRES (3) MEDIO BAJO

NOTA: En la copia se adhiere y anula la estampilla pro-hospital \$2.200 (Según resolución número 1627 de diciembre de 2005 y (Decreto 0832 del 14 de diciembre de 2015) y pro-desarrollo de \$2.200 (Ordenanza 0031 de 2004, Decreto 199 de 28 de febrero de 2005, Artículo 11 Literal B y C. y (Decreto 0831 del 14 de diciembre del 2015)

Este certificado tendrá vigencia por tres (3) meses a partir de su expedición.


CLAUDIA MILENA HINCAPIÉ ALVAREZ
SUBDIRECTORA

Revisó/ Jairo A. O
Elaboró Deyanira G.



R-AM-PGG-001 Versión 9
Fecha: 04/01/2016

Armenia
Más ciudad



+ Jose Jesus de la Cruz
cc 2550726



SOLICITUD DE ESTRATO SOCIOECONÓMICO

Departamento Administrativo de Planeación
Proceso Planificación y Ordenamiento del Territorio

Código: R-DP-POT-EST-011

Fecha: 17/03/2014

Versión: 003

Página 1 de 2

Fecha:

03 MAY 2016

Hora:

Solicitante y/o Propietario

Pedro nel padillo Sanchez.

Tramite ante: EPA

☒

EDEQ

☒

TELECOM

☒

GASES DEL QUINDÍO

☒

OTRA

☒

No. Ficha catastral

01-01-0000-0171-0024-5000-09001

Estrato

2

Dirección

MZ - 9. Casa 13A. B. Los Doindos

Elaboró:

Reyes

Revisó y Aprobó:

Jaime

119

7272782
fapr-500074851

4564137
PEDRO NEL PADILLA SANCHEZ
MZ 9 CS 13A BR LOS QUINDOS
MZ 9 CS 13A BR LOS QUINDOS

74,700

21,170

01 FEB 2016

31-MAR-2016

01-01-00-00-0171-0024-5-00-00-0001

2

ENE-MAR/2016

12,097,000

A

Impuestos Plus! Fecha Ingresos: 01-FEB-2016 06:11

Saldo Anterior:

0

0

Sobretasa Ambiental

4,535

18,146

Sobretasa Bomberil

1,513

6,049

Predial

15,122

60,485

Menos Descuento:

9,980

0

21,170

74,700

PAGUE CON EL 15% DE DESCUENTO HASTA EL 31 DE MARZO DE 2016.
DESCARGUE Y PAGUE SU FACTURA POR EL PORTAL TRIBUTARIO www.armenia.gov.co

Impuestos Plus! Fecha Ingresos: 01-FEB-2016 09:11

21,170

7272782
fapr-500074851

PEDRO NEL PADILLA SANCHEZ

4564137

MZ 9 CS 13A BR LOS QUINDOS

01-01-00-00-0171-0024-5-00-00-0001



(415)7709998002159(8020)00000000000007272782(3900)000000021170(96)20160331

74,700



(415)7709998002159(8020)00000000000007272782(3900)000000074700(96)20160331



Departamento Administrativo de Planeación

DP-POT-EST-455

Armenia, 05 de MAYO del 2016

EL DEPARTAMENTO ADMINISTRATIVO DE PLANEACIÓN

C E R T I F I C A:

Que el predio ubicado en: MZ 9 CASA 13A LOS QUINDOS

Ficha Catastral No: 01-01-0000-0171-0024-5000-00001

Corresponde al estrato socio económico: DOS (2) BAJO

NOTA: En la copia se adhiere y anula la estampilla pro-hospital \$2.200 (Según resolución número 1627 de diciembre de 2005 y (Decreto 0832 del 14 de diciembre de 2015) y pro-desarrollo de \$2.200 (Ordenanza 0031 de 2004, Decreto 199 de 28 de febrero de 2005, Artículo 11 Literal B y C. y (Decreto 0831 del 14 de diciembre del 2015)

Este certificado tendrá vigencia por tres (3) meses a partir de su expedición.


CLAUDIA MILENA HINCAPIÉ ALVAREZ
SUBDIRECTORA

Revisó/ Jairo A. O
Elaboró Deyanira G *dyg*



Pedro N. Pedilla
Sánchez
X-4564137 saludo



Centro Administrativo Municipal CAM, piso 3 Tel - (6)7417100 Ext. 308, 310 CP.630004
Correo Electrónico: planeacion@armenia.gov.co



SOLICITUD DE ESTRATO SOCIOECONÓMICO

Departamento Administrativo de Planeación
Proceso Planificación y Ordenamiento del Territorio

Código: R-DP-POT-EST-011

Fecha: 17/03/2014

Versión: 003

Página 1 de 2

Fecha: 03 MAY 2016

Hora: _____

Solicitante y/o Propietario Rodrigo Escobar

Trámite ante: EPA ☒ EDEQ ☒ TELECOM ☒ GASES DEL QUINDÍO ☒ OTRA ☒

No. Ficha catastral 01-05-0000-0114-0007-00000000 Estrato 2

Dirección Cau 23 No. 7-14 - 0 / Granada

Elaboró: [Firma] Revisó y Aprobó: [Firma]

Centro Administrativo Municipal CAM, piso 3 Tel – (6) 741 71 00 Ext. 318, 320



MUNICIPIO DE ARMENIA
SECRETARÍA DE HACIENDA
IMPUESTOS MUNICIPALES

NIT. 890.000.464-3

CAM - Piso 1ro.

No. 1704255 A

COMPROBANTE DE INGRESO

IMPUESTO PREDIAL UNIFICADO

Documento 01507 1704255
Fecha 09-FEB-2016

Caja: 507 Valor Pagado 251,639.00

Sujeto 01 0105000001140007000000000000 Avaluo: 40,751,000.00 Estrato: 2
Tercero: MARGARITA VILLEGAS GONZALEZ

Dirección K 23 7 14 BR GRANADA
Dir. Cobro K 23 7 14 BR GRANADA

Acuerdo : -
Obra : -

Concepto	Valor	Periodo	Valor
1001 Predial	203755	2016	251,639.00
1010 Sobretasa Bomberil	20376		
1004 Sobretasa Ambiental	61127	Total:	251,639.00
Valor a Favor:	0.00	Depto.	33,619.00
Observación			

Elaboro JTCORT - JESSICA TATIANA CORTES RUEDA
Terminal NORK\SAE4-PC\Administrador

Fecha del Sistema
09-FEB-2016 05:22 PM



Estimado Contribuyente:
Verifique que el número de la
ficha catastral y el valor del
timbre corresponda a la
transacción.
Este recibo no es válido sin la
impresión del timbre o firma y
sello del cajero.



Departamento Administrativo de Planeación

DP-POT-EST-456

Armenia, 05 de MAYO del 2016

EL DEPARTAMENTO ADMINISTRATIVO DE PLANEACIÓN

CERTIFICA:

Que el predio ubicado en: CARRERA 23 No. 7-14 BARRIO GRANADA

Ficha Catastral No: 01-05-0000-0114-0007-0000-00000

Corresponde al estrato socio económico: DOS (2) BAJO

NOTA: En la copia se adhiere y anula la estampilla pro-hospital \$2.200 (Según resolución número 1627 de diciembre de 2005 y (Decreto 0832 del 14 de diciembre de 2015) y pro-desarrollo de \$2.200 (Ordenanza 0031 de 2004, Decreto 199 de 28 de febrero de 2005 Artículo 11 Literal B y C. y (Decreto 0831 del 14 de diciembre del 2015)

Este certificado tendrá vigencia por tres (3) meses a partir de su expedición.

CLAUDIA MILENA HINCAPIE ALVAREZ
SUBDIRECTORA

Revisó/ Jairo A. O
Elaboró Deyanira G.



R-AM-PCG-001 Versión 9
Fecha: 04/01/2016

Armenia
Más ciudad



Centro Administrativo Municipal CAM, piso 3 Tel - (6)7417100 Ext. 308, 310 CP.630004
Correo Electrónico: planeacion@armenia.gov.co

Rodrigo
7-521-059



SOLICITUD DE ESTRATO SOCIOECONÓMICO

Departamento Administrativo de Planeación
Proceso Planificación y Ordenamiento del Territorio

Código: R-DP-POT-EST-041

Fecha: 17/03/2014

Versión: 003

Página 1 de 2

Fecha: 03 MAY 2016

Hora: _____

Solicitante y/o Propietario Rodrigo Escobar

Trámite ante: EPA ☒ EDEQ ☒ TELECOM ☒ GASES DEL QUINDÍO ☒ OTRA ☒

No. Ficha catastral 01-02-0127-0019-000 Estrato 1

Dirección cam. 29. no. 31-19- manó Santander

Elaboró: Reyes , Revisó y Aprobó: [Signature]



MUNICIPIO DE ARMENIA
SECRETARÍA DE HACIENDA
IMPUESTOS MUNICIPALES

NIT. 890.000.464-3

CAM - Piso 1ro

CONTRIBUYENTE DE INGRESO

No. 1551011 A

IMPUESTO PREDIAL UNIFICADO

Documento 0107 1551011
Fecha 18-MAR-2014

Caja: 07

Valor Pagado

45.033.00

Sujeto 01 010201270019000

Avalúo:

1.756.000.00 Estrato: 1

OCAMPU LONDINO GRACIELA

Tercero:

Dirección K 29 31 19 ER SANTANDER

Acuerdo : -

Dir. Cobro K 29 31 19 ER SANTANDER

Obra : -

Concepto	Valor	Periodo	Valor
1001 Predial	25425	2012	21.450.00
1003 Papelería	5700	2013	12.740.00
1002 Recargos predial	3706	2014	10.843.00
1015 Recargo Bomberos	366		
1010 Sobretasa Bomberil	2543	Total:	45.033.00
1004 Sobretasa Ambiental	7623	Depto.	1.449.00
1005 Recargos S.Ambiental	1114		

Valor a Favor:

0.00

Observación dic 2014

Elabora YSOTO -- YENNY PATRICIA SOTO
Terminal WORKSAE2-PC:Administrador

Fecha del Sistema

18-MAR-2014 09:32 AM



Estimado Contribuyente:
Verifique que el número de la
ficha catastral y el valor del
timbre corresponda a la
transacción.
Este recibo no es válido sin la
impresión del timbre o firma y
sello del cajero.



MUNICIPIO DE ARMENIA
SECRETARÍA DE HACIENDA
IMPUESTOS MUNICIPALES

NIT. 890.000.464-3

CAM - Piso 1ro

CONTRIBUYENTE DE INGRESO

No. 1551012 A

IMPUESTO PREDIAL UNIFICADO



MUNICIPIO DE ARMENIA
SECRETARÍA DE HACIENDA
IMPUESTOS MUNICIPALES

NIT. 890.000.464-3

CAM - Piso 1ro.

CONTINENTE DE INGRESO

No. **1551011** A

IMPUESTO PREDIAL UNIFICADO

Documento 0107 1551011 Caja: 07 Valor Pagado 45.033.00
Fecha 18-MAR-2014

Avaluo: 1.756.000.00 Estratos 1

Sujeto 01 010201270019000

OCAMPO LONDOÑO GRACIELA

Terceros:

Dirección K 29 31 19 ER SANTANDER

Acuerdo :

Dir. Cobro K 29 31 19 ER SANTANDER

Obra :

Concepto	Valor	Periodo	Valor
1001 Predial	25425	2012	21.450.00
1003 Papelería	5700	2013	12.740.00
1002 Recargos predial	3706	2014	10.843.00
1015 Recargo Bomberos	366		
1010 Sobretasa Bomberil	2543	Total:	45.033.00
1004 Sobretasa Ambiental	7628	Dcto.	1.449.00
1005 Recargos S.Ambiental	1114		

Valor a Favor:

0.00

Observación dic 2014

Elabora YSOTO - YENNY PATRICIA SOTO
Terminal WDIR\SAEZ-PC:Administrador

Fecha del Sistema
18-MAR-2014 09:32 AM

BANCO DE OCCIDENTE
ALCALDIA DE ARMENIA


1 18 MAR 2014 1

Estimado Contribuyente:
Verifique que el número de la
ficha catastral y el valor del
timbre corresponda a la
transacción.
Este recibo no es válido sin la
impresión del timbre o firma y
sello del cajero.

SEÑOR CONTRIBUYENTE

1. "Este recibo no es válido sin la firma y sello del cajero y la impresión de la máquina registradora; a la falta de éstas será necesario la marca del protector y dos firmas autorizadas".
2. "Cuando en este documento se indique que es un PAZ Y SALVO, debe llevar la firma y sello correspondientes al delegado".
3. "Cualquier anomalía en la factura de cobro consúltela en las ventanillas de la División de Rentas Municipales 2o. piso Tel.: 744 03 58".
4. "Si su factura no llega reclámela. Lo anterior no lo exime de pagar el recargo correspondiente".

CONSERVE ESTE DOCUMENTO.





**MUNICIPIO DE ARMENIA
SECRETARÍA DE HACIENDA
IMPUESTOS MUNICIPALES**

NIT. 890.000.464-3

CAM - Piso 1ro

CONTRIBUYENTE DE INGRESO

No. 1551012 A

IMPUESTO PREDIAL UNIFICADO

Documento 0107 1551012
Fecha 18-MAR-2014

Cajas: 07 Valor Pagado

21.768.00

Avalúo: 2,272.000.00 Estratos: I

OCAMPO LONDOÑO GABRIELA

Sujeto 01 010201270018000

Terceros: *

Dirección K 29 31 17 BR SANTANDER

Dir. Cobro K 29 31 17 BR SANTANDER

Acuerdo: *

Ubra: *

Concepto	Valor	Periodo	Valor
1001 Predial	4476	2012	10.090.00
1003 Papelería	5700	2013	5.146.00
1002 Recargos predial	160	2014	5.532.00
1015 Recargo Bomberos	16		
1010 Sobretasa Bomberil	447	Total:	21.768.00
1004 Sobretasa Ambiental	9893	Dcto.	375.00
1005 Recargos S.Ambiental	1451		

Valor a Favor:

0.00

Observacio dic 2014

Elabora YSOTO - YENNY PATRICIA SOTO

Terminal WORK\SAE2-PC:Administrador

Fecha del Sistema

18-MAR-2014 09:33 AM

DE OCCIDENTE
MUNICIPIO DE ARMENIA

8 MAR 2014

RECIBO

Estimado Contribuyente:

Verifique que el número de la
ficha catastral y el valor del
timbre corresponda a la
transacción.

Este recibo no es válido sin la
impresión del timbre o firma y
sello del cajero.

SEÑOR CONTRIBUYENTE

1. "Este recibo no es válido sin la firma y sello del cajero y la impresión de la máquina registradora; a la falta de éstas será necesario la marca del protector y dos firmas autorizadas".
2. "Cuando en este documento se indique que es un PAZ Y SALVO, debe llevar la firma y sello correspondientes al delegado".
3. "Cualquier anomalía en la factura de cobro consúltela en las ventanillas de la División de Rentas Municipales 2o. piso Tel.: 744 03 58".
4. "Si su factura no llega reclámela. Lo anterior no lo exime de pagar el recargo correspondiente".

CONSERVE ESTE DOCUMENTO.



Departamento Administrativo de Planeación

DP-POT-EST-457

Armenia, 05 de MAYO del 2016

EL DEPARTAMENTO ADMINISTRATIVO DE PLANEACIÓN

C E R T I F I C A :

Que el predio ubicado en: CARRERA 29 No 31-19 BARRIO SANTANDER


Ficha Catastral No: 01-02-0127-0019-0000

Corresponde al estrato socio económico: UNO (I) BAJO -BAJO

NOTA: En la copia se adhiere y anula la estampilla pro-hospital \$2.200 (Según resolución número 1627 de diciembre de 2005 y (Decreto 0832 del 14 de diciembre de 2015) y pro-desarrollo de \$2.200 (Ordenanza 0031 de 2004, Decreto 199 de 28 de febrero de 2005, Artículo 11 Literal B y C. y (Decreto 0831 del 14 de diciembre del 2015)

Este certificado tendrá vigencia por tres (3) meses a partir de su expedición.


CLAUDIA MILENA HINCAPIE ALVAREZ
SUBDIRECTORA

Revisó/ Jairo A. O
Elaboró Deyanira G. 




R-AM-PGG-001 Versión 9
Fecha: 04/01/2016


Armenia
Más ciudad



Centro Administrativo Municipal CAM, piso 3 Tel – (6)7417100 Ext. 308, 310 CP.630004
Correo Electrónico: planeacion@armenia.gov.co

X  7.521.659

127



SOLICITUD DE ESTRATO SOCIOECONÓMICO

Departamento Administrativo de Planeación
Proceso Planificación y Ordenamiento del Territorio

Código: R-DP-POT-EST-011

Fecha: 17/03/2014

Versión: 003

Página 1 de 2

454

Fecha: 04 MAY 2016

Hora: _____

Solicitante y/o Propietario Yana Pichu Vargas

Trámite ante: EPA ☒ EDEQ ☒ TELECOM ☒ GASES DEL QUINDIO ☒ OTRA ☒

No. Ficha catastral 01-03-0000-0259-0005-5000-00001 Estrato 2

Dirección H2-8 - Casa 16-B / Hon teuido

Elaboró: *[Signature]*

Revisó y Aprobó: *[Signature]*



MUNICIPIO DE ARMENIA
NIT. 890.000.464-3



IMPUESTO PREDIAL UNIFICADO
SOBRETASA AMBIENTAL Y SOBRETASA BOMBERIL
CUENTA DE COBRO No. 7465158
fapr-500244613

01. INFORMACION DEL PREDIO		02. PERIODO DE COBRO	
NIT o C.C:	MARIA NIDIA VARGAS DE BETANCUR	TELÉFONO:	
NOMBRE:	MZ 8 CS 16 BR MONTEVIDEO	PAGO AÑO:	330,488
DIRECCIÓN:	MZ 8 CS 16 BR MONTEVIDEO	PAGO TRIMESTRE:	49,543
DIRECCIÓN COBRO:		FECHA DE EXPIRACIÓN:	30 JUN 2016
03. DATOS PREDIO		ESTRATO:	PERIODO COBRADO:
FICHA CÓDIGO:	01-03-00-00-0259-0015-5-00-00-0001	DESTINACIÓN:	CÓDIGO POSTAL:
AVALUO ACTUAL:	7,256,350	Innovare Plus Fecha Ingresar: 04-MAY-2016 16:08	

04. DETALLE DE LA DEUDA				05. RESUMEN		
CONCEPTO	VIGENCIA	AVALUO	VALOR	CONCEPTO	TOTAL TRIMESTRE	TOTAL AÑO
Recargos predial	2014	0	31,664	Saldo Anterior:	240,581	240,581
Sobretasa Ambiental	2014	6,840,000	10,260	Sobretasa Bomberil	3,990	7,982
Recargos S.Ambiental	2014	0	4,316	Predial	39,910	79,820
Predial	2015	7,045,000	77,495	Sobretasa Ambiental	5,443	10,885
Recargos predial	2015	0	10,192			
Sobretasa Ambiental	2015	7,045,000	10,568			
Recargos S.Ambiental	2015	0	1,388			
Sobretasa Bomberil	2014	0	7,524			
Recargo Bomberos	2014	0	3,164			
Sobretasa Bomberil	2015	0	7,750			
Recargo Bomberos	2015	0	1,020			
TOTALES			240,581	Menos Descuento:		8,780
					289,924	330,488

06. OBSERVACIONES	TESORERO (a) GENERAL
PAGUE CON EL 10% DE DESCUENTO HASTA EL 30 DE JUNIO DE 2016.	

- CONTRIBUYENTE -

289.924



MUNICIPIO DE ARMENIA
NIT. 890.000.464-3
IMPUESTO PREDIAL UNIFICADO
CUENTA DE COBRO No. 7465158
fapr-500244613



(415)7709998002159(8020)0000000000007465158(3900)000000289924(96)20160630

NOMBRE: MARIA NIDIA VARGAS DE BETANCUR
NIT o C.C: 41893183
DIRECCIÓN: MZ 8 CS 16 BR MONTEVIDEO
FICHA CATASTRAL: 01-03-00-00-0259-0015-5-00-00-0001



(415)7709998002159(8020)0000000000007465158(3900)000000330488(96)20160630

LIQUIDACIÓN
Impuesto Predial año: (Avalúo / 1000) * Tarifa
Valor Sobretasa Ambiental año = (Avalúo / 1000) * 1.5
Valor Sobretasa Bomberil = 10% del Impuesto Predial
TARIFAS - ACUERDO 017 / 2012
ESTRATIFICACIÓN - Dpt. ADMINISTRATIVO DE PLANEACIÓN
AVALUO Y DESTINO - IGAC

PUNTOS DE PAGO	
BANCO DE OCCIDENTE	BANCOOMEVA
CAJA SOCIAL	PICHINCHA
SUDAMERIS	CORPBANCA
COLPATRIA	BOGOTA
DAVIVIENDA	POPULAR
BANCOLOMBIA	

Si su cuenta de cobro no llega, reclámela, lo anterior no lo exime de pagar el recargo correspondiente. Para la expedición del Paz y Salvo debe tener pago el Impuesto Predial Unificado hasta DICIEMBRE 31 DE LA VIGENCIA ACTUAL y haber cancelado ÚNICAMENTE EN LA TESORERÍA MUNICIPAL.



Departamento Administrativo de Planeación

DP-POT-EST-459

Armenia, 06 de MAYO del 2016

EL DEPARTAMENTO ADMINISTRATIVO DE PLANEACIÓN

C E R T I F I C A:

Que el predio ubicado en: MZ 8 CASA 16 MONTEVIDEO

Ficha Catastral No: 01-03-0000-0259-0015-5000-00001

Corresponde al estrato socio económico: DOS (2) BAJO

NOTA: En la copia se adhiere y anula la estampilla pro-hospital \$2.200 (Según resolución número 1627 de diciembre de 2005 y (Decreto 0832 del 14 de diciembre de 2015) y pro-desarrollo de \$2.200 (Ordenanza 0031 de 2004, Decreto 199 de 28 de febrero de 2005. Artículo 11 Literal B y C. y (Decreto 0831 del 14 de diciembre del 2015)

Este certificado tendrá vigencia por tres (3) meses a partir de su expedición.

CLAUDIA MILENA HINCAPIE ALVAREZ
SUBDIRECTORA

Revisó/ Jairo A. O
Elaboró Deyanira G.



R-AM-PGG-001 Versión 9
Fecha: 04/01/2016

Armenia
Más ciudad



Centro Administrativo Municipal CAM, piso 3 Tel - (6)7417100 Ext. 308, 310 CP.630004

Correo Electrónico: planeacion@armenia.gov.co

Maria Wldia Vargas
41893183

052016-16



SOLICITUD DE ESTRATO SOCIOECONÓMICO

Departamento Administrativo de Planeación
Proceso Planificación y Ordenamiento del Territorio

Código: R-DP-POT-EST-011

Fecha: 17/03/2014

Versión: 003

Página 1 de 2

Fecha:

04 MAY 2016

Hora:

Solicitante y/o Propietario

Blanca Aurora Brubaker

Trámite ante: EPA

☒ EDEQ

☒ TELECOM

☒ GASES DEL QUINDÍO

☒ OTRA

No. Ficha catastral

01-01-000-1366-0030-0000-0000

Estrato

2

Dirección

MZ- 65- Casa 13. La Fachada.

Elaboró:

Rafael

Revisó y Aprobó:

Jorge



MUNICIPIO DE ARMENIA
NIT. 890.000.464-3



IMPUESTO PREDIAL UNIFICADO
SOBRETASA AMBIENTAL Y SOBRETASA BOMBERIL
CUENTA DE COBRO No. 7332097
lapr-500 137

01. INFORMACIÓN DE PRECIO		PERIODO INICIAL: 12 FEB 2016	
NIT o C.C.: 941026-14458	TELÉFONO:	PAGO AÑO: 46,281	PAGO TRIMESTRE: 12,449
NOMBRE: LEIDY JOHANNA CORTES AGUDELO		FECHA DE EXPEDICIÓN: 12 FEB 2016	
DIRECCIÓN: MZ 65 CS 13 ET II UR LA FACHADA		FECHA DE VENC.: 31-MAR-2016	
DIRECCIÓN COBRO: MZ 65 CS 13 ET II UR LA FACHADA		ESTRATO: 2	
03. DATOS PREDIO		PERIODO COBRADO: ENE-MAR/2016	
FICHA CÓDIGO: 01-01-00-00-1366-0030-0-00-00-0000		DESTINACIÓN: A	
AVALUO ACTUAL: 17,566,000		CÓDIGO POSTAL:	

04. DETALLE DE LA DEUDA				05. RESUMEN		
CONCEPTO	VIGENCIA	AVALUO	VALOR	CONCEPTO	TOTAL TRIMESTRE	TOTAL AÑO
				Saldo Anterior:	0	0
				Sobretasa Ambiental	6,588	26,349
				Sobretasa Bomberil	533	2,132
				Predial	5,328	21,318
				Menos Descuento:		3,518
TOTALES			0		12,449	46,281

06. OBSERVACIONES

PAGUE CON EL 15% DE DESCUENTO HASTA EL 31 DE MARZO DE 2016.
DESCARGUE Y PAGUE SU FACTURA POR EL PORTAL TRIBUTARIO www.armenia.gov.co

TESORERO (a) GENERAL

- CONTRIBUYENTE -



MUNICIPIO DE ARMENIA
NIT. 890.000.464-3
IMPUESTO PREDIAL UNIFICADO
CUENTA DE COBRO No. 7332097
lapr-500131137

NOMBRE: LEIDY JOHANNA CORTES AGUDELO
NIT o C.C.: 941026-14458
DIRECCIÓN: MZ 65 CS 13 ET II UR LA FACHADA
FICHA CATASTRAL: 01-01-00-00-1366-0030-0-00-00-0000

LIQUIDACIÓN
Impuesto Predial año: (Avalúo / 1000) * Tarifa
Valor Sobretasa Ambiental año = (Avalúo / 1000) * 1.5
Valor Sobretasa Bomberil = 10% del Impuesto Predial
TARIFAS - ACUERDO 017 / 2012
ESTRATIFICACIÓN - Dpt. ADMINISTRATIVO DE PLANEACIÓN
AVALUO Y DESTINO - IGAC

Pago TOTAL PERIODO 12,449



(415)7709998002159(8020)0000000000007332097(3900)000000012449(96)20160331

Pago: TOTAL AÑO 46,281



(415)7709998002159(8020)0000000000007332097(3900)000000046281(96)20160331

PUNTOS DE PAGO	
BANCO DE OCCIDENTE	BANCOOMEVA
CAJA SOCIAL	PICHINCHA
SUDAMERIS	CORPBANCA
COLPATRIA	BOGOTA
DAVIVIENDA	POPULAR
BANCOLOMBIA	

Si su cuenta de cobro no llega, reclámela, lo anterior no lo exime de pagar el recargo correspondiente. Para la expedición del Paz y Salvo debe tener pago el Impuesto Predial Unificado hasta DICIEMBRE 31 DE LA VIGENCIA ACTUAL y haber cancelado ÚNICAMENTE EN LA TESORERÍA MUNICIPAL.



Departamento Administrativo de Planeación

DP-POT-EST-461

Armenia, 06 de MAYO del 2016

EL DEPARTAMENTO ADMINISTRATIVO DE PLANEACIÓN

CERTIFICA:

Que el predio ubicado en: MZ 65 CASA 13 LA FACHADA

Ficha Catastral No: 01-01-0000-1366-0030-0000-00000

Corresponde al estrato socio económico: DOS (2) BAJO

NOTA: En la copia se adhiere y anula la estampilla pro-hospital \$2.200 (Según resolución número 1627 de diciembre de 2005 y (Decreto 0832 del 14 de diciembre de 2015) y pro-desarrollo de \$2.200 (Ordenanza 0031 de 2004, Decreto 199 de 28 de febrero de 2005. Artículo 11 Literal B y C. y (Decreto 0831 del 14 de diciembre del 2015)

Este certificado tendrá vigencia por tres (3) meses a partir de su expedición.


CLAUDIA MILENA HINCAPIE ALVAREZ
SUBDIRECTORA

Revisó/ Jairo A. O
Elaboró Deyanira G *da*



R-AM PGG-001 Versión 9
Fecha: 04/01/2016


Armenia
Más ciudad



Centro Administrativo Municipal CAM, piso 3 Tel – (6)7417100 Ext. 308, 310 CP.630004
Correo Electrónico: planeacion@armenia.gov.co

Blanca Aboleda 16/05/16



SOLICITUD DE ESTRATO SOCIOECONÓMICO

Departamento Administrativo de Planeación
Proceso Planificación y Ordenamiento del Territorio

Código: R-DP-POT-EST-011

Fecha: 17/03/2014

Versión: 003

Página 1 de 2

04 MAY 2016

Fecha:

Hora:

Solicitante y/o Propietario

Hana Aguilera Pérez

Tramite ante: EPA

☒

EDEQ

☒

TELECOM

☒

GASES DEL QUINDÍO

☒

OTRA

☒

No. Ficha catastral

01-03-0000-008-0024-0000-0000

Estrato

2

Dirección

Call 19 No 26-10 B / San José

Elaboró:

Reyana

Revisó y Aprobó:

Jaime

134



MUNICIPIO DE ARMENIA
NIT. 890.000.464-3



IMPUESTO PREDIAL UNIFICADO
SOBRETASA AMBIENTAL Y SOBRETASA BOMBERIL
CUENTA DE COBRO No. 134
fapr-500022069

01. INFORMACIÓN DEL PREDIO		02. PERÍODO DE COBRO	
NIT o C.C:	MARIA AQUILINA PEREZ NARANJO	PAGO	158,228
NOMBRE:	C 19 26 10 BR SAN JOSE	FECHA DE EXPIRACIÓN:	22 ENL 2016
DIRECCIÓN:	C 19 26 10 BR SAN JOSE	FECHA DE VENC:	31 MAR 2016
DIRECCIÓN COBRO:		ESTRATO:	2
03. DATOS PREDIO		PERÍODO COBRO:	
FICHA CÓDIGO:	01-03-00-00-0028-0024-0-00-00-0000	DESTINACIÓN:	CÓDIGO POSTAL:
AVALUO ACTUAL:	25,624,000	Impuestos Plus Fecha Ingresos: 02-FEB-2016 09:49	

04. DETALLE DE LA DEUDA				05. RESUMEN		
CONCEPTO	VIGENCIA	AVALUO	VALOR	CONCEPTO	TOTAL TRIMESTRE	TOTAL AÑO
				Saldo Anterior:	0	0
				Predial	32,030	128,120
				Sobretasa Ambiental	9,609	38,436
				Sobretasa Bomberil	3,203	12,812
					Pagador: 4185395	Valor Tot: \$ 158,228.00
					Forma de Pago Efect: \$ 158,228.00	
				Menos Descuento:		21,140
TOTALES					44,842	158,228

06.OBSERVACIONES
PAGUE CON EL 15% DE DESCUENTO HASTA EL 31 DE MARZO DE 2016.
DESCARGUE Y PAGUE SU FACTURA POR EL PORTAL TRIBUTARIO www.armenia.gov.co

TESORERO (a) GENERAL
[Signature]

- CONTRIBUYENTE -

RECIBO Fecha: 07-03-2016 08:11 Costo: 0.00
Carné 7237 - MULTIPLO DE ARMENIA - INV



Departamento Administrativo de Planeación

DP-POT-EST-462

Armenia, 06 de MAYO del 2016

EL DEPARTAMENTO ADMINISTRATIVO DE PLANEACIÓN

C E R T I F I C A :

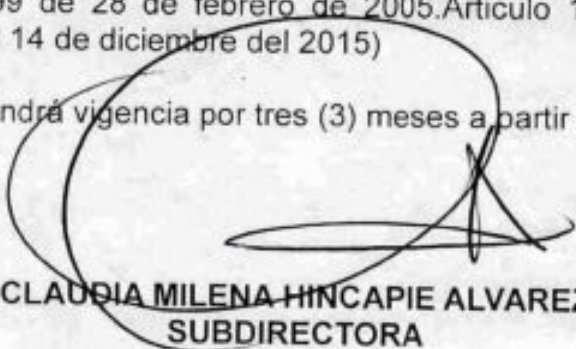
Que el predio ubicado en: CALLE 19 No.26- 10 BARRIO SAN JOSE

Ficha Catastral No: 01-03-0000-0028-0024-0000-00000

Corresponde al estrato socio económico: DOS (2) BAJO

NOTA: En la copia se adhiere y anula la estampilla pro-hospital \$2.200 (Según resolución número 1627 de diciembre de 2005 y (Decreto 0832 del 14 de diciembre de 2015) y pro-desarrollo de \$2.200 (Ordenanza 0031 de 2004, Decreto 199 de 28 de febrero de 2005. Artículo 11 Literal B y C. y (Decreto 0831 del 14 de diciembre del 2015)

Este certificado tendrá vigencia por tres (3) meses a partir de su expedición.


CLAUDIA MILENA HINCAPIÉ ALVAREZ
SUBDIRECTORA

Revisó/ Jairo A. O
Elaboró Deyanira G.



R-AM-PGG-001 Versión 9
Fecha: 04/01/2016


Armenia
Más ciudad



Centro Administrativo Municipal CAM, piso 3 Tel – (6)7417100 Ext. 308, 310 CP.630004
Correo Electrónico: planeacion@armenia.gov.co

X / Maria Guiller Perce
41895385

136



SOLICITUD DE ESTRATO SOCIOECONÓMICO

Departamento Administrativo de Planeación
Proceso Planificación y Ordenamiento del Territorio

Código: R-DP-POT-EST-011

Fecha: 17/03/2014

Versión: 003

Página 1 de 2

46B

Fecha:

05 MAY 2016

Hora:

Solicitante y/o Propietario

Ornel Ricardo Cárdenas

Trámite ante: EPA

☒

EDEQ

☒

TELECOM

☒

GASES DEL QUINDÍO

☒

OTRA

No. Ficha catastral

01-01-0000-0931-0011-0000-0000

Estrato

2

Dirección

HZ. 3. casa 27. la Fachada.

Elaboró:

Neyonira

Revisó y Aprobó:

juep

Centro Administrativo Municipal CAM, piso 3 Tel – (6) 741 71 00 Ext. 318, 320



MUNICIPIO DE ARMENIA
NIT. 890.000.464-3

Armenia
Más ciudad.
ALCALDÍA de ARMENIA

IMPUESTO PREDIAL UNIFICADO
SOBRETASA AMBIENTAL Y SOBRETASA BOMBERIL
CUENTA DE COBRO No.

7326598

fapr-500125638

01. INFORMACIÓN DEL PREDIO		02. PERÍODO DE COBRO	
NIT o C.C.: 41915965	TELÉFONO:	PAGO AÑO: 108,432	PAGO TRIMESTRE: 8,893
NOMBRE: PATRICIA CRUZ GARCIA		FECHA DE EXPEDICIÓN: 12 FEB 2016	FECHA DE VENC.: 31 MAR 2016
DIRECCIÓN: MZ 3 CS 27 UR LA FACHADA		ESTRATO: 2	PERÍODO COBRADO: ENE-MAR/2016
DIRECCIÓN COBRO: MZ 3 CS 27 UR LA FACHADA		DESTINACIÓN: A	CÓDIGO POSTAL:
03. DATOS PREDIO			
FICHA CÓDIGO:			
AVLÚO ACTUAL: 01-01-00-00-0931-0011-0-00-00-0000			

04. DETALLE DE LA DEUDA				05. RESUMEN		
CONCEPTO	VIGENCIA	AVLÚO	VALOR	CONCEPTO	TOTAL TRIMESTRE	TOTAL AÑO
Predial	2014	11,830,000	11,830	Saldo Anterior:	75,364	75,364
Recargos predial	2014	0	4,184	Sobretasa Ambiental	4,706	18,827
Sobretasa Ambiental	2014	11,830,000	17,745	Predial	3,807	15,231
Recargos S.Ambiental	2014	0	6,276	Sobretasa Bomberil	380	1,523
Predial	2015	12,185,000	12,185			
Recargos predial	2015	0	788			
Sobretasa Ambiental	2015	12,185,000	18,278			
Recargos S.Ambiental	2015	0	1,180			
Sobretasa Bomberil	2014	0	1,183			
Recargo Bomberos	2014	0	416			
Sobretasa Bomberil	2015	0	1,219			
Recargo Bomberos	2015	0	80			
TOTALES			75,364	Menos Descuento:		2,513
					84,257	108,432

06. OBSERVACIONES

PAGUE CON EL 15% DE DESCUENTO HASTA EL 31 DE MARZO DE 2016.
DESCARGUE Y PAGUE SU FACTURA POR EL PORTAL TRIBUTARIO www.armenia.gov.co

TESORERO (a) GENERAL

- CONTRIBUYENTE -



MUNICIPIO DE ARMENIA
NIT. 890.000.464-3

IMPUESTO PREDIAL UNIFICADO
CUENTA DE COBRO No. 7326598

fapr-500125638

NOMBRE: PATRICIA CRUZ GARCIA

NIT o C.C.: 41915965

DIRECCIÓN: MZ 3 CS 27 UR LA FACHADA

FICHA CATASTRAL: 01-01-00-00-0931-0011-0-00-00-0000

LIQUIDACIÓN
Impuesto Predial año: (Avalúo / 1000) * Tarifa
Valor Sobretasa Ambiental año = (Avalúo / 1000) * 1.5
Valor Sobretasa Bomberil = 10% del Impuesto Predial
TARIFAS - ACUERDO 017 / 2012
ESTRATIFICACIÓN - Dpt. ADMINISTRATIVO DE PLANEACIÓN
AVLÚO Y DESTINO - IGAC

Pago TOTAL PERIODO

84,257



Pago 107X0900002159(8020)00000000000007326598(3900)00000084257(96)20160331

108,432



(415)7709998002159(8020)00000000000007326598(3900)000000108432(96)20160331

PUNTOS DE PAGO

BANCO DE OCCIDENTE	BANCOOMEVA
CAJA SOCIAL	PICHINCHA
SUDAMERIS	CORPBANCA
COLPATRIA	BOGOTA
DAVIVIENDA	POPULAR
BANCOLOMBIA	

Si su cuenta de cobro no llega, reclámela, lo anterior no lo exime de pagar el recargo correspondiente. Para la expedición del Paz y Salvo debe tener pago el Impuesto Predial Unificado hasta DICIEMBRE 31 DE LA VIGENCIA ACTUAL y haber cancelado ÚNICAMENTE EN LA TESORERÍA MUNICIPAL.



Departamento Administrativo de Planeación

DP-POT-EST-463

Armenia, 06 de MAYO del 2016

EL DEPARTAMENTO ADMINISTRATIVO DE PLANEACIÓN

CERTIFICA:

Que el predio ubicado en: MZ 3 CASA 27 LA FACHADA

Ficha Catastral No: 01-01-0000-0931-0011-0000-00000

Corresponde al estrato socio económico: DOS (2) BAJO

NOTA: En la copia se adhiere y anula la estampilla pro-hospital \$2.200 (Según resolución número 1627 de diciembre de 2005 y Decreto 0832 del 14 de diciembre de 2015) y pro-desarrollo de \$2.200 (Ordenanza 0031 de 2004, Decreto 199 de 28 de febrero de 2005, Artículo 11 Literal B y C. y Decreto 0831 del 14 de diciembre del 2015)

Este certificado tendrá vigencia por tres (3) meses a partir de su expedición.


CLAUDIA MILENA HINCAPIÉ ALVAREZ
SUBDIRECTORA

Revisó: Jairo A. O.
Elaboró: Deyanira G. *gpa*



R-AM-PGG-001 Versión 9
Fecha: 04/01/2016


Armenia
Más ciudad



Centro Administrativo Municipal CAM, piso 3 Tel - (6)7417100 Ext. 308, 310 CP.630004
Correo Electrónico: planeacion@armenia.gov.co

Chirre Renteria Cadena
7557427



SOLICITUD DE ESTRATO SOCIOECONÓMICO

Departamento Administrativo de Planeación
Proceso Planificación y Ordenamiento del Territorio

Código: R-DP-POT-EST-011

Fecha: 17/03/2014

Versión: 003

Página 1 de 2

original 139

4604

Fecha: 05 MAY 2016

Hora:

Solicitante y/o Propietario: Permyly Velasquez Gonzalez

Trámite ante: EPA ☒ EDEQ ☒ TELECOM ☒ GASES DEL QUINDÍO ☒ OTRA ☒

No. Ficha catastral 01-03-000-0862-0021-0000-0000 Estrato 2

Dirección MZ- 85. Casa 1 La Patria

Elaboró: permyly Revisó y Aprobó: jaque



Departamento Administrativo de Planeación

DP-POT-EST-464

Armenia, 06 de MAYO del 2016

EL DEPARTAMENTO ADMINISTRATIVO DE PLANEACIÓN

C E R T I F I C A :

Que el predio ubicado en: MZ 85 CASA 1 LA PATRIA

Ficha Catastral No: 01-03-0000-0869-0021-0000-00000

Corresponde al estrato socio económico: DOS (2) BAJO

NOTA: En la copia se adhiere y anula la estampilla pro-hospital \$2.200 (Según resolución número 1627 de diciembre de 2005 y (Decreto 0832 del 14 de diciembre de 2015) y pro-desarrollo de \$2.200 (Ordenanza 0031 de 2004, Decreto 199 de 28 de febrero de 2005, Artículo 11 Literal B y C. y (Decreto 0831 del 14 de diciembre del 2015)

Este certificado tendrá vigencia por tres (3) meses a partir de su expedición.


CLAUDIA MILENA HINCAPIÉ ALVAREZ
SUBDIRECTORA

Revisó/ Jairo A. O
Elaboró Deyanira G



R-AM-PGO-001 Versión 9
Fecha: 04/01/2016

Armenia
Más ciudad



Centro Administrativo Municipal CAM, piso 3 Tel - (6)7417100 Ext. 308, 310 CP.630004
Correo Electrónico: planeacion@armenia.gov.co

X *Eduardo J. J. 36145 371*



SOLICITUD DE ESTRATO SOCIOECONÓMICO

Departamento Administrativo de Planeación
Proceso Planificación y Ordenamiento del Territorio

Código: R-DP-POT-EST-011

Fecha: 17/03/2014

Versión: 003

Página 1 de 2

Fecha: 10 MAY 2016

Hora: _____

Solicitante y/o Propietario Ana Montoya

Trámite ante: EPA ☒ EDEQ ☒ TELECOM ☒ GASES DEL QUINDÍO ☒ OTRA ☒

No. Ficha catastral 01-03-0000-1421-0009-9080-3000 Estrato 1

Dirección Torre E. P. 3 - Apto. 304 - Pargues de Boli Var

Elaboró: Defame

Revisó y Aprobó: [Signature]

(4)



MUNICIPIO DE ARMENIA
NIT. 890.000.464-3



IMPUESTO PREDIAL UNIFICADO
SOBRETASA AMBIENTAL Y SOBRETASA BOMBERIL
CUENTA DE COBRO No. 7465866

01. INFORMACION DEL PREDIO		02. PERIODO DE COBRO	
NIT o C.C:	TELÉFONO:	PAGO AÑO:	PAGO TRIMESTRE:
NOMBRE:		FECHA DE EXPEDICIÓN:	FECHA RECIBO/ENC:
DIRECCIÓN: 830053700-6		ESTADO:	PERIODO COBRADO:
DIRECCIÓN COBRO: FIDUCIARIA DAVIVIENDA S A		DESTINACIÓN:	ABR-JUN 2016
03. DATOS PREDIO			
FICHA CÓDIGO:			
AVALUO ACTUAL: 01-03-00-00-1420-0009-9-05-03-0004			

04. DETALLE DE CADA DEUDA				05. RESUMEN	
CONCEPTO	VIGENCIA	AVALÚO	VALOR	CONCEPTO	TOTAL TRIMESTRE
					TOTAL AÑO
				Saldo Anterior:	0
				Sobretasa Ambiental	191
				Predial	1,524
				Sobretasa Bomberil	153
				Menos Descuento:	336
TOTALES		0			1,868
					3,398

06. OBSERVACIONES

PAGUE CON EL 10% DE DESCUENTO HASTA EL 30 DE JUNIO DE 2016.

TESORERO (a) GENERAL

- CONTRIBUYENTE -

Impuestos Pura Fecha Impresión: 16 MAY 2016 09:51



MUNICIPIO DE ARMENIA
NIT. 890.000.464-3
IMPUESTO PREDIAL UNIFICADO
CUENTA DE COBRO No. 7465866
fapr-500244716

NOMBRE: FIDUCIARIA DAVIVIENDA S A
NIT o C.C: 830053700-6
DIRECCIÓN: C 26 45 71 SECTOR CIUDADELA LA PATRIA LAS C
FICHA CATASTRAL: 01-03-00-00-1420-0009-9-05-03-0004

Pago TOTAL PERIODO 1,868



(415)770998002159(8020)0000000000007465866(3900)000000001868(96)20160630

Pago TOTAL AÑO 3,398



(415)770998002159(8020)0000000000007465866(3900)000000003398(96)20160630

LIQUIDACIÓN	
Impuesto Predial año: (Avalúo / 1000) * Tarifa	
Valor Sobretasa Ambiental año = (Avalúo / 1000) * 1.5	
Valor Sobretasa Bomberil = 10% del Impuesto Predial	
TARIFAS - ACUERDO 017 / 2012	
ESTRATIFICACIÓN - Dpt. ADMINISTRATIVO DE PLANEACIÓN	
AVALUO Y DESTINO - IGAC	

PUNTOS DE PAGO	
BANCO DE OCCIDENTE	BANCOOMEVA
CAJA SOCIAL	PICHINCHA
SUDAMERIS	CORPBANCA
COLPATRIA	BOGOTA
DAVIVIENDA	POPULAR
BANCOLOMBIA	

Si su cuenta de cobro no llega, reclámela, lo anterior no lo exime de pagar el recargo correspondiente. Para la expedición del Paz y Salvo debe tener pago el Impuesto Predial Unificado hasta DICIEMBRE 31 DE LA VIGENCIA ACTUAL y haber cancelado ÚNICAMENTE EN LA TESORERÍA MUNICIPAL.



Departamento Administrativo de Planeación

DP-POT-EST-465

Armenia, 10 DE MAYO del 2016

EL DEPARTAMENTO ADMINISTRATIVO DE PLANEACIÓN

CERTIFICA:

Que el predio ubicado en: TORRE E P3 APTO 304 PARQUES DE BOLIVAR

Ficha Catastral No: 01-03-0000-1420-0009-9050-30004

Corresponde al estrato socio económico: UNO (I) BAJO -BAJO

NOTA: En la copia se adhiere y anula la estampilla pro-hospital \$2.200 (Según resolución número 1627 de diciembre de 2005 y (Decreto 0832 del 14 de diciembre de 2015) y pro-desarrollo de \$2.200 (Ordenanza 0031 de 2004, Decreto 199 de 28 de febrero de 2005. Artículo 11 Literal B y C. y (Decreto 0831 del 14 de diciembre del 2015)

Este certificado tendrá vigencia por tres (3) meses a partir de su expedición.

Ana Montoya P

4:07

73.05 2.076

Revisó/ Jairo A. O
Elaboró Deyanira O

CLAUDIA MILENA HINGAPIE ALVAREZ
SUBDIRECTORA



Armenia
Más ciudad





SOLICITUD DE ESTRATO SOCIOECONÓMICO

Departamento Administrativo de Planeación
Proceso Planificación y Ordenamiento del Territorio

Código: R-DP-POT-EST-011

Fecha: 17/03/2014

Versión: 003

Página 1 de 2

ORIGINAL

144

466

Fecha:

06 MAY 2016

Hora:

Solicitante y/o Propietario

Albeiro Colorado Ruiz.

Tramite ante: EPA

☒

EDEQ

☒

TELECOM

☒

GASES DEL QUINDÍO

☒

OTRA

No. Ficha catastral

01-05-0000-0119-0025-0000-00000

Estrato

2

Dirección

Carrera = 230 - No. 11-86 - M/Sonada

Elaboró:

Refolua

Revisó y Aprobó:

pmp



MUNICIPIO DE ARMENIA
SECRETARÍA DE HACIENDA
IMPUESTOS MUNICIPALES
NIT. 890.000.464-3
CAM - Piso 1ro.

No 1704415

A

IMPUESTO PREDIAL UNIFICADO

Documento 01507 1704415 Caja: 507 Valor Pagado 322,286.00
Fecha 09-FEB-2016

Sujeto 01 01050000011900250000000000 Avaluo: 52,192,000.00 Estrato: 2
Tercero: " " ALBEIRO COLORADO RUIZ
Dirección K 23D 11 86 BR GRANADA Acuerdo : -
Dir. Cobro K 23D 11 86 BR GRANADA Obra : -

Concepto	Valor	Periodo	Valor
1010 Sobretasa Bomberil	26096	2016	322,286.00
1001 Predial	260960		
1004 Sobretasa Ambiental	78288	Total:	322,286.00
Valor a Favore	0.00	Dcto.	43,058.00
Observacio			

Elaboro JTCORT - JESSICA TATIANA CORTES RUEDA
Terminal WORK\SAE4-PC:Administrador

Fecha del Sistema
09-FEB-2016 02:09 PM

BANCO DE OCCIDENTE

JJCORTES

RECIBIDO

Estimado Contribuyente:
Verifique que el número de la
ficha catastral y el valor del
timbre corresponda a la
transacción.
Este recibo no es válido sin la
impresión del timbre o firma y
sello del cajero.



Departamento Administrativo de Planeación

DP-POT-EST-466

Armenia, 10 DE MAYO del 2016

EL DEPARTAMENTO ADMINISTRATIVO DE PLANEACIÓN

C E R T I F I C A :

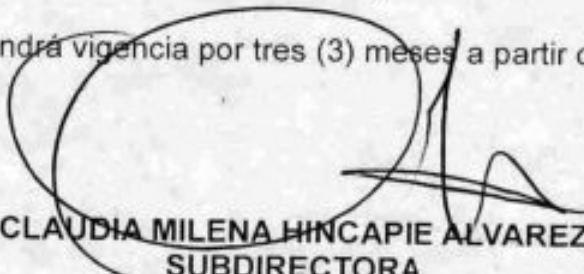
Que el predio ubicado en: CARRERA 23D No. 11-86 BARRIO GRANADA

Ficha Catastral No: 01-05-0000-0119-0025-0000-00000

Corresponde al estrato socio económico: DOS (2) BAJO

NOTA: En la copia se adhiere y anula la estampilla pro-hospital \$2.200 (Según resolución número 1627 de diciembre de 2005 y (Decreto 0832 del 14 de diciembre de 2015) y pro-desarrollo de \$2.200 (Ordenanza 0031 de 2004, Decreto 199 de 28 de febrero de 2005. Artículo 11 Literal B y C. y (Decreto 0831 del 14 de diciembre del 2015)

Este certificado tendrá vigencia por tres (3) meses a partir de su expedición.


CLAUDIA MILENA HINCAPIE ALVAREZ
SUBDIRECTORA

Revisó/ Jairo A. O.
Elaboró Deyanira G. *gyn*



R-AM-PGG-001 Versión 9
Fecha: 04/01/2016


Armenia
Más ciudad



Centro Administrativo Municipal CAM, piso 3 Tel - (6)7417100 Ext. 308, 310 CP.630004
Correo Electrónico: planeacion@armenia.gov.co

X Legia Pleno 24420329



SOLICITUD DE ESTRATO SOCIOECONÓMICO

Departamento Administrativo de Planeación
Proceso Planificación y Ordenamiento del Territorio

Código: R-DP-POT-EST-011

Fecha: 17/03/2014

Versión: 003

Página 1 de 2

Original

157

CABD

Fecha: 06 MAY 2016

Hora: _____

Solicitante y/o Propietario: Raquel Morales Medina

Trámite ante: EPA ☒ EDEQ ☒ TELECOM ☒ GASES DEL QUINDIO ☒ OTRA ☒

No. Ficha catastral 01-03-0000-0117-0011-0000-0000 Estrato 1

Dirección Calle 26 No 20A-15-21- B/Berlin

Elaboró: W/ann

Revisó y Aprobó: [Signature]



MUNICIPIO DE ARMENIA
NIT. 890.000.464-3



IMPUESTO PREDIAL UNIFICADO
SOBRETASA AMBIENTAL Y SOBRETASA BOMBERIL
CUENTA DE COBRO No.

7363568

01. INFORMACIÓN DEL PREDIO		02. PERÍODO DE COBRO	
NIT o C.C:	TELÉFONO:	PAGO AÑO:	PAGO TRIMESTRE:
NOMBRE: 41907952		197.694	56.025
DIRECCIÓN: DALILA CARDENAS MEDINA		FECHA DE EXPEDICIÓN:	FECHA DE VENC.:
DIRECCIÓN COBRO: C 26 20A 15 21 BR BERLIN		25 FEB 2016	30 JUN 2016
03. DATOS PREDIO		ESTRATO:	PERÍODO COBRADO:
FICHA CÓDIGO:		1	ENE-MAR/2016
AVALUO ACTUAL:		DESTINACIÓN:	CÓDIGO POSTAL:
32,015,000		A	-

04. DETALLE DE LA DEUDA				05. RESUMEN		
CONCEPTO	VIGENCIA	AVALÚO	VALOR	CONCEPTO	TOTAL TRIMESTRE	TOTAL AÑO
				Saldo Anterior:	0	0
				Sobretasa Ambiental	12,005	48,023
				Predial	40,018	160,075
				Sobretasa Bomberil	4,002	16,008
				Menos Descuento:		26,412
			0		56,025	197,694
TOTALES						

06. OBSERVACIONES

PAGUE CON EL 10% DE DESCUENTO HASTA EL 30 DE JUNIO DE 2016.

TESORERO (a) GENERAL

Impuestos Predial Fecha Imposición: 06-MAY-2016 14:27

- CONTRIBUYENTE -

56,025



MUNICIPIO DE ARMENIA
NIT. 890.000.464-3

IMPUESTO PREDIAL UNIFICADO
CUENTA DE COBRO No. 7363568
fapr-500159941

DALILA CARDENAS MEDINA

NOMBRE:

41907952

NIT o C.C:

C 26 20A 15 21 BR BERLIN

DIRECCIÓN:

01-03-00-00-0117-0011-0-00-00-0000

FICHA CATASTRAL:

LIQUIDACIÓN
Impuesto Predial año: (Avalúo / 1000) * Tarifa
Valor Sobretasa Ambiental año = (Avalúo / 1000) * 1.5
Valor Sobretasa Bomberil = 10% del Impuesto Predial
TARIFAS - ACUERDO 017 / 2012
ESTRATIFICACIÓN - Dpt. ADMINISTRATIVO DE PLANEACIÓN
AVALUO Y DESTINO - IGAC



(415)7709998002159(8020)00000000000007363568(3900)000000056025(96)20160630

197.694



(415)7709998002159(8020)00000000000007363568(3900)000000197694(96)20160630

PUNTOS DE PAGO

BANCO DE OCCIDENTE	BANCOOMEVA
CAJA SOCIAL	PICHINCHA
SUDAMERIS	CORPBANCA
COLPATRIA	BOGOTA
DAVIVIENDA	POPULAR
BANCOLOMBIA	

Si su cuenta de cobro no llega, reclámela, lo anterior no lo exime de pagar el recargo correspondiente. Para la expedición del Paz y Salvo debe tener pago el Impuesto Predial Unificado hasta DICIEMBRE 31 DE LA VIGENCIA ACTUAL y haber cancelado ÚNICAMENTE EN LA TESORERÍA MUNICIPAL.



Departamento Administrativo de Planeación

DP-POT-EST-467

Armenia, 10 DE MAYO del 2016

EL DEPARTAMENTO ADMINISTRATIVO DE PLANEACIÓN

CERTIFICA:

Que el predio ubicado en: CALLE 26 No. 20A 15/21 BARRIO BERLIN

Ficha Catastral No: 01-03-0000-0117-0011-0000-00000

Corresponde al estrato socio económico: UNO (I) BAJO -BAJO

NOTA: En la copia se adhiere y anula la estampilla pro-hospital \$2.200 (Según resolución número 1627 de diciembre de 2005 y (Decreto 0832 del 14 de diciembre de 2015) y pro-desarrollo de \$2.200 (Ordenanza 0031 de 2004, Decreto 199 de 28 de febrero de 2005. Artículo 11 Literal B y C. y (Decreto 0831 del 14 de diciembre del 2015)

Este certificado tendrá vigencia por tres (3) meses a partir de su expedición.


CLAUDIA MILENA HINCAPIÉ ALVAREZ
SUBDIRECTORA

Revisó/ Jairo A. O
Elaboró Deyanira G



R-AM-PGG-001 Versión 9
Fecha: 04/01/2016

Armenia
Más ciudad



Centro Administrativo Municipal CAM, piso 3 Tel – (6)7417100 Ext. 308, 310 CP.630004
Correo Electrónico: planeacion@armenia.gov.co

JAIRO FLORES POORE 16/05/2016
7557-498



SOLICITUD DE ESTRATO SOCIOECONÓMICO

Departamento Administrativo de Planeación
Proceso Planificación y Ordenamiento del Territorio

Código: R-DP-POT-EST-011

Fecha: 17/03/2014

Versión: 003

Página 1 de 2

150
HB8

Fecha: 06 MAY 2016

Hora:

Solicitante y/o Propietario

Andrés Felipe Canzonas

Trámite ante: EPA

☒

EDEQ

☒

TELECOM

☒

GASES DEL QUINDÍO

☒

OTRA

☒

No. Ficha catastral

01-03-0000-0971-0009-0000-0000

Estrato

2

Dirección

H2-B-Casa 9 Villa Carolina.

Elaboró:

perla

Revisó y Aprobó:

perla



MUNICIPIO DE ARMENIA
NIT. 890.000.464-3



IMPUESTO PREDIAL UNIFICADO
SOBRETASA AMBIENTAL Y SOBRETASA BOMBERIL
CUENTA DE COBRO No. 151

01. INFORMACIÓN DEL PREDIO		02. PERÍODO DE COBRO	
NIT o C.C:	TELÉFONO:	PAGO AÑO:	PERÍODO DE COBRO:
NOMBRE: 41889506			
DIRECCIÓN: MARIA ZENAIDA RIOS CARDONA		FECHA DE EXPEDICIÓN: 27.04.16	FECHA DE VENC.: 14.06.16
DIRECCIÓN CORBO: MZ B CS 9 UR VLL CAROLINA			
03. DATOS PREDIO		ESTRATO: 22 ABR 2016	PERÍODO COBRADO: 30 JUN 2016
FICHA CÓDIGO:		DESTINACIÓN: ABR-JUN 2016	POSTAL:
AVLÚO ACTUAL: 01-03-00-00-0971-0009-0-00-00-0000			

04. DETALLE DE LA DEUDA				05. RESUMEN		
CONCEPTO	VIGENCIA	AVLÚO	VALOR	CONCEPTO	TOTAL TRIMESTRE	TOTAL AÑO
				Saldo Anterior:	0	0
				Sobretasa Ambiental	32,106	64,212
				Predial	107,020	214,040
				Sobretasa Bomberil	10,702	21,404
				Menos Descuento:		23,544
TOTALES					149,828	276,112

06. OBSERVACIONES

PAGUE CON EL 10% DE DESCUENTO HASTA EL 30 DE JUNIO DE 2016.

TESORERO (a) GENERAL

- CONTRIBUYENTE -

Impuestos Paga Fecha Ingresos: 05-MAY-2016 14:19



MUNICIPIO DE ARMENIA
NIT. 890.000.464-3

IMPUESTO PREDIAL UNIFICADO
CUENTA DE COBRO No. 7453164
Apr-500214660

NOMBRE: MARIA ZENAIDA RIOS CARDONA
41889506
NIT o C.C: MZ B CS 9 UR VLL CAROLINA
DIRECCIÓN: 01-03-00-00-0971-0009-0-00-00-0000
FICHA CATASTRAL:

Pago TOTAL PERÍODO 149,828



(415)7709998002159(8020)0000000000007433164(3900)000000149828(96)20160630

Pago TOTAL AÑO 276,112



(415)7709998002159(8020)0000000000007433164(3900)000000276112(96)20160630

LIQUIDACIÓN
Impuesto Predial año: (Avalúo / 1000) * Tarifa
Valor Sobretasa Ambiental año = (Avalúo / 1000) * 1.5
Valor Sobretasa Bomberil = 10% del Impuesto Predial
TARIFAS - ACUERDO 017 / 2012
ESTRATIFICACIÓN - Dpt. ADMINISTRATIVO DE PLANEACIÓN
AVLÚO Y DESTINO - IGAC

PUNTOS DE PAGO

BANCO DE OCCIDENTE	BANCOOMEVA
CAJA SOCIAL	PICHINCHA
SUDAMERIS	CORPBANCA
COLPATRIA	BOGOTÁ
DAVIVIENDA	POPULAR
BANCOLOMBIA	

Si su cuenta de cobro no llega, recámela, lo anterior no lo exime de pagar el recargo correspondiente. Para la expedición del Paz y Salvo debe tener pago el Impuesto Predial Unificado hasta DICIEMBRE 31 DE LA VIGENCIA ACTUAL y haber cancelado ÚNICAMENTE EN LA TESORERÍA MUNICIPAL.



Departamento Administrativo de Planeación

DP-POT-EST-468

Armenia, 10 DE MAYO del 2016

EL DEPARTAMENTO ADMINISTRATIVO DE PLANEACIÓN

C E R T I F I C A :

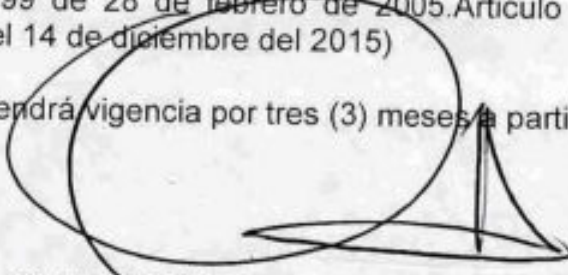
Que el predio ubicado en: MZ B CASA 9 VILLA CAROLINA


Ficha Catastral No: 01-03-0000-0971-0009-0000-00000

Corresponde al estrato socio económico: DOS (2) BAJO

NOTA: En la copia se adhiere y anula la estampilla pro-hospital \$2.200 (Según resolución número 1627 de diciembre de 2005 y (Decreto 0832 del 14 de diciembre de 2015) y pro-desarrollo de \$2.200 (Ordenanza 0031 de 2004, Decreto 199 de 28 de febrero de 2005, Artículo 11 Literal B y C. y (Decreto 0831 del 14 de diciembre del 2015)

Este certificado tendrá vigencia por tres (3) meses a partir de su expedición.


CLAUDIA MILENA HINCAPIÉ ALVAREZ
SUBDIRECTORA

Revisó/ Jairo A. O
Elaboró Deyanira G. 



R-AM-PGG-001 Versión 9
Fecha: 04/01/2016


Armenia
Más ciudad



Centro Administrativo Municipal CAM, piso 3 Tel - (6)7417100 Ext. 308, 310 CP.630004
Correo Electrónico: planeacion@armenia.gov.co

Andrés Felipe Cananea 16/5/2016



SOLICITUD DE ESTRATO SOCIOECONÓMICO

Departamento Administrativo de Planeación
Proceso Planificación y Ordenamiento del Territorio

Código: R-DP-POT-EST-011

Fecha: 17/03/2014

Versión: 003

Página 1 de 2

Original

153

469

Fecha: 06 MAY 2016

Hora:

Solicitante y/o Propietario: Maria Bernarda Pardo de Orasco

Tramite ante: EPA EDEQ TELECOM GASES DEL QUINDIO OTRA

No. Ficha catastral Estrato 1

Dirección: H2 e Sector 8 Casa 14 B/ Las Colinas

Elaboró: Revisó y Aprobó: [Signature]



MUNICIPIO DE ARMENIA
NIT. 890.000.464-3



IMPUESTO PREDIAL UNIFICADO
SOBRETASA AMBIENTAL Y SOBRETASA BOMBERIL
CUENTA DE COBRO No. 7349368

01. INFORMACIÓN DEL PREDIO		02. PERÍODO DE COBRO	
NIT o C.C.:	TELÉFONO:	PAGO AÑO:	PAGO TRIMESTRE:
NOMBRE:		FECHA DE EXPEDICIÓN:	FECHA RECIBO:
DIRECCIÓN:		PERÍODO DE COBRO:	
DIRECCIÓN COBRO:		DESTINACIÓN:	CÓDIGO POSTAL:
03. DATOS PREDIO			
FICHA CÓDIGO:			
AVALUO ACTUAL:			

04. DETALLE DE LA DEUDA				05. RESUMEN		
CONCEPTO	VIGENCIA	AVALÚO	VALOR	CONCEPTO	TOTAL TRIMESTRE	TOTAL AÑO
No tiene deuda				Saldo Anterior:	0	0
				Predial	2,226	8,901
				Sobretasa Ambiental	2,750	11,003
				Sobretasa Bomberil	221	890
				Menos Descuento:		1,469
TOTALES					5,197	19,325

06. OBSERVACIONES

PAGUE CON EL 10% DE DESCUENTO HASTA EL 30 DE JUNIO DE 2016.

TESORERO (a) GENERAL

- CONTRIBUYENTE -

Impuestos Plus Fecha Impresión: 05-MAY-2016 10:10



MUNICIPIO DE ARMENIA
NIT. 890.000.464-3

IMPUESTO PREDIAL UNIFICADO
CUENTA DE COBRO No. 7349368

NOMBRE: MARTHA ELENA CANO HOYOS
NIT o C.C.: 41895648
DIRECCIÓN: MZ 2 SECTOR 8 CS 14 ET I UR CIUDAD
FICHA CATASRAL: 01-03-00-00-1413-0007-0-00-00-0000

LIQUIDACIÓN
Impuesto Predial año: (Avalúo / 1000) * Tarifa
Valor Sobretasa Ambiental año = (Avalúo / 1000) * 1.5
Valor Sobretasa Bomberil = 10% del Impuesto Predial
TARIFAS - ACUERDO 017 / 2012
ESTRATIFICACIÓN - Dpt. ADMINISTRATIVO DE PLANEACIÓN
AVALUO Y DESTINO - IGAC

Pago TOTAL PERIODO 5,197



(415)7709998002159(8020)00000000000007349368(3900)00000005197(96)20160630

Pago TOTAL AÑO 19,325



(415)7709998002159(8020)00000000000007349368(3900)00000019325(96)20160630

PUNTOS DE PAGO

BANCO DE OCCIDENTE	BANCOOMEVA
CAJA SOCIAL	PICHINCHA
SUDAMERIS	CORPBANCA
COLPATRIA	BOGOTA
DAVIVIENDA	POPULAR
BANCOLOMBIA	

Si su cuenta de cobro no llega, reclámela, lo anterior no lo exime de pagar el recargo correspondiente. Para la expedición del Paz y Salvo debe tener pago el Impuesto Predial Unificado hasta DICIEMBRE 31 DE LA VIGENCIA ACTUAL y haber cancelado ÚNICAMENTE EN LA TESORERÍA MUNICIPAL.



Departamento Administrativo de Planeación

DP-POT-EST-469

Armenia, 10 DE MAYO del 2016

EL DEPARTAMENTO ADMINISTRATIVO DE PLANEACIÓN

C E R T I F I C A :

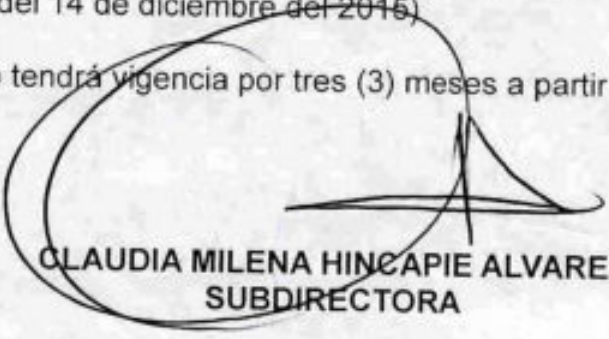
Que el predio ubicado en: MZ 2 SECTOR 8 CASA 14 LAAS COLINAS

Ficha Catastral No: 01-03-0000-1413-0007-0000-00000

Corresponde al estrato socio económico: UNO (I) BAJO -BAJO

NOTA: En la copia se adhiere y anula la estampilla pro-hospital \$2.200 (Según resolución número 1627 de diciembre de 2005 y (Decreto 0832 del 14 de diciembre de 2015) y pro-desarrollo de \$2.200 (Ordenanza 0031 de 2004, Decreto 199 de 28 de febrero de 2005. Artículo 11 Literal B y C. y (Decreto 0831 del 14 de diciembre del 2015)

Este certificado tendrá vigencia por tres (3) meses a partir de su expedición.


CLAUDIA MILENA HINCAPIÉ ALVAREZ
SUBDIRECTORA

Revisó/ Jairo A. O
Elaboró Deyanira G



R-AM-PGG-001 Versión 9
Fecha: 04/01/2016


Armenia
Más ciudad



Centro Administrativo Municipal CAM, piso 3 Tel - (6)7417100 Ext. 308, 310 CP.630004
Correo Electrónico: planeacion@armenia.gov.co

X
- Jose David Fosco 3537402



SOLICITUD DE ESTRATO SOCIOECONÓMICO

Departamento Administrativo de Planeación
Proceso Planificación y Ordenamiento del Territorio

Código: R-DP-POT-EST-011

Fecha: 17/03/2014

Versión: 003

Página 1 de 2

05 MAY 2016

Fecha: _____ Hora: _____

Solicitante y/o Propietario Abraham Puentes de Rios

Trámite ante: EPA ☒ EDEQ ☒ TELECOM ☒ GASES DEL QUINDÍO ☒ OTRA ☒

No. Ficha catastral 01-03-000-1311-0001-5000-0000 Estrato 1

Dirección M2-8. Casa 1 Montolideo.

Elaboró: Regina Revisó y Aprobó: [Signature]



MUNICIPIO DE ARMENIA
SECRETARÍA DE HACIENDA
IMPUESTOS MUNICIPALES
NIT. 890.000.464-3
CAM - Piso 1ro.

No. 1738481 A

COMPROBANTE DE INGRESO

IMPUESTO PREDIAL UNIFICADO

Documento 01509 1738481

Caías: 509

Valor Pagado

25,640.00

Fecha 20-ABR-2016

Sujeto 01

0103000013110001500000003

Avaluo:

4,613,000.00 Estrato: 1

Recargos:

AURORA PUENTES RIOS

Dirección MZ 8 CS 1 BR MONTEVIDEO

Acuerdo : -

Dir. Cobro MZ 8 CS 1 BR MONTEVIDEO

Obra : -

Concepto	Valor	Periodo	Valor
1015 Recargo Bomberos	60	2016	12,463.00
1004 Sobretasa Ambiental	13639	2015	13,177.00
1001 Predial	10078		
1002 Recargos predial	588	Total:	25,640.00
1010 Sobretasa Bomberil	1008	Dcto.	616.00
1005 Recargos S.Ambiental	883		

Valor a Favors:

0.00

Observación

Elaboro 108799 - JUAN CARLOS CARDONA

Terminal WORKSAE4-PC:Administración

Fecha del Sistema

20-ABR-2016 09:36 AM

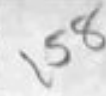


Estimado Contribuyente:

Verifique que el número de la ficha catastral y el valor del timbre corresponda a la transacción.

Este recibo no es válido sin la impresión del timbre o firma y sello del cajero.

157



DP-POT-EST-470

Armenia, 10 DE MAYO del 2016

EL DEPARTAMENTO ADMINISTRATIVO DE PLANEACIÓN

C E R T I F I C A:

Que el predio ubicado en: MZ 8 CASA 1 MONTEVIDEO

Ficha Catastral No: 01-03-0000-1311-0001-5000-00003

Corresponde al estrato socio económico: UNO (I) BAJO -BAJO

NOTA: En la copia se adhiere y anula la estampilla pro-hospital \$2.200 (Según resolución número 1627 de diciembre de 2005 y (Decreto 0832 del 14 de diciembre de 2015) y pro-desarrollo de \$2.200 (Ordenanza 0031 de 2004, Decreto 199 de 28 de febrero de 2005. Artículo 11 Literal B y C. y (Decreto 0831 del 14 de diciembre del 2015).

Este certificado tendrá vigencia por tres (3) meses a partir de su expedición.

CLAUDIA MILENA HINCAPIE ALVAREZ
SUBDIRECTORA

Revisó/ Jairo A. O

Elaboró Deyanira G. *dyg*



Centro Administrativo Municipal CAM, piso 3 Tel – (6)7417100 Ext. 308, 310 CP.630004
Correo Electrónico: planeacion@armenia.gov.co

Correo Electrónico: planeacion@armenia.gov.co

X *Clara Puente*

32435466 *delet*



SOLICITUD DE ESTRATO SOCIOECONÓMICO

Departamento Administrativo de Planeación
Proceso Planificación y Ordenamiento del Territorio

Código: R-DP-POT-EST-011

Fecha: 17/03/2014

Versión: 003

Página 1 de 2

Fecha:

10 MAY 2016

Hora:

Solicitante y/o Propietario

Jhon James Velasquez K.

Trámite ante: EPA

☒ EDEQ

☒ TELECOM

☒ GASES DEL QUINDIO

☒ OTRA

No. Ficha catastral

01-03-0000-1420-0009-9120-3002

Estrato

1

Dirección

Torre C - Piso 3 - Apto. 302 - porques de
Bolívar. 1.

Elaboró:

Defraun

Revisó y Aprobó:

Jairo

Centro Administrativo Municipal CAM, piso 3 Tel - (6) 741 71 00 Ext. 318, 320



MUNICIPIO DE ARMENIA
NIT. 890.000.464-3



IMPUESTO PREDIAL UNIFICADO
SOBRETASA AMBIENTAL Y SOBRETASA BOMBERIL
CUENTA DE COBRO No.

7465842

01. INFORMACIÓN DEL PREDIO		02. PERÍODO DE CORRO	
NIT o C.C:	TELÉFONO:	PAGO AÑO:	PAGO TRIMESTRE:
NOMBRE: 830053700-6		3.398	1.868
DIRECCIÓN: FIDUCIARIA DAVIVIENDA S A		FECHA DE EXPEDICIÓN:	FECHA DE VENC.:
DIRECCIÓN COBRO: 26 45 71 SECTOR CIUDELA LA PATRIA LAS COLINAS TO L P 3 AP 302 C		30-MAY-2016	30-JUN-2016
03. DATOS PREDIO		ESTRATO:	PERÍODO COBRADO:
FICHA CÓDIGO:	01-03-00-00-1420-0009-9-12-03-0002	0	ABR-JUN/2016
AVLÚO ACTUAL:	254.000	DESTINACIÓN:	CODIGO POSTAL:
		A	

04. DETALLE DE LA DEUDA				05. RESUMEN		
CONCEPTO	VIGENCIA	AVLÚO	VALOR	CONCEPTO	TOTAL TRIMESTRE	TOTAL AÑO
Solicitar planeacion 3 psc Estrato Municipal				Saldo Anterior:	0	0
				Sobretasa Ambiental	191	381
				Sobretasa Bomberil	153	305
				Predial	1.524	3.048
				Menos Descuento:		336
TOTALES					1.868	3.398

06. OBSERVACIONES

PAGUE CON EL 10% DE DESCUENTO HASTA EL 30 DE JUNIO DE 2016.

TESORERO (a) GENERAL

- CONTRIBUYENTE -

1.868



MUNICIPIO DE ARMENIA
NIT. 890.000.464-3
IMPUESTO PREDIAL UNIFICADO
CUENTA DE COBRO No. 7465842
FIDUCIARIA DAVIVIENDA S A

NOMBRE: 830053700-6
NIT o C.C: C 26 45 71 SECTOR CIUDELA LA PATRIA LAS C
DIRECCIÓN: 01-03-00-00-1420-0009-9-12-03-0002
FICHA CATASTRAL:



(415)7709998002159(8020)0000000000007465842(3900)000000001868(96)20160630



(415)7709998002159(8020)0000000000007465842(3900)000000003398(96)20160630

PUNTOS DE PAGO

BANCO DE OCCIDENTE	BANCOOMEVA
CAJA SOCIAL	PICHINCHA
SUDAMERIS	CORPBANCA
COLPATRIA	BOGOTA
DAVIVIENDA	POPULAR
BANCOLOMBIA	

LIQUIDACIÓN

Impuesto Predial año: (Avalúo / 1000) * Tarifa
Valor Sobretasa Ambiental año = (Avalúo / 1000) * 1.5
Valor Sobretasa Bomberil = 10% del Impuesto Predial
TARIFAS - ACUERDO 017 / 2012
ESTRATIFICACIÓN - Dpt. ADMINISTRATIVO DE PLANEACIÓN
AVLÚO Y DESTINO - IGAC

Si su cuenta de cobro no llega, reclámela, lo anterior no lo exime de pagar el recargo correspondiente. Para la expedición del Paz y Salvo debe tener pago el Impuesto Predial Unificado hasta DICIEMBRE 31 DE LA VIGENCIA ACTUAL y haber cancelado ÚNICAMENTE EN LA TESORERÍA MUNICIPAL.



Departamento Administrativo de Planeación

DP-POT-EST-471

Armenia, 10 DE MAYO del 2016

EL DEPARTAMENTO ADMINISTRATIVO DE PLANEACIÓN

CERTIFICA:

Que el predio ubicado en: TORE L P3 APTO 302 PARQUES DE BOLIVAR

Ficha Catastral No: 01-03-0000-1420-0009-9120-30002

Corresponde al estrato socio económico: UNO (I) BAJO -BAJO

NOTA: En la copia se adhiere y anula la estampilla pro-hospital \$2.200 (Según resolución número 1627 de diciembre de 2005 y (Decreto 0832 del 14 de diciembre de 2015) y pro-desarrollo de \$2.200 (Ordenanza 0031 de 2004, Decreto 199 de 28 de febrero de 2005, Artículo 11 Literal B y C. y (Decreto 0831 del 14 de diciembre del 2015)

Este certificado tendrá vigencia por tres (3) meses a partir de su expedición.

CLAUDIA MILENA HINCAPIE ALVAREZ
SUBDIRECTORA

Revisó/ Jairo A. O
Elaboró Deyanira G



R-AM-PGG-001 Versión 9
Fecha: 04/01/2016

Armenia
Más ciudad



Centro Administrativo Municipal CAM, piso 3 Tel - (6)7417100 Ext. 308, 310 CP.630004
Correo Electrónico: planeacion@armenia.gov.co

XIMENA GUEJARA FORERO

52045812, 306 '16 MAYO 2016.



SOLICITUD DE ESTRATO SOCIOECONÓMICO

Departamento Administrativo de Planeación
Proceso Planificación y Ordenamiento del Territorio

Código: R-DP-POT-EST-011

Fecha: 17/03/2014

Versión: 003

Página 1 de 2

Fecha:

10 MAY 2015

Hora:

Solicitante y/o Propietario

Mauro Limberlía Ortiz -

Trámite ante: EPA

☒

EDEQ

☒

TELECOM

☒

GASES DEL QUINDIO

☒

OTRA

☒

No. Ficha catastral

01-01-0000-084-0004-5000-0000

Estrato

1

Dirección

Harbella - HZ - 8 - Casa 1

Elaboró:

Mauro

Revisó y Aprobó:

Mauro



MUNICIPIO DE ARMENIA
NIT. 890.000.464-3



IMPUESTO PREDIAL UNIFICADO
SOBRETASA AMBIENTAL Y SOBRETASA BOMBERIL
CUENTA DE COBRO No.

7465834

01. INFORMACIÓN DEL PREDIO		02. PERÍODO DE COBRO	
NIT o C.C:	TELÉFONO:	PAGO AÑO:	PAGO TRIMESTRE:
NOMBRE: 41182704			
DIRECCIÓN: MARIA LIMBANIA ORTIZ CANO		FECHA DE EXPEDICIÓN: 149,869	FECHA DE VENC.: 82,252
DIRECCIÓN COBRO: BR MARBELLA MZ 8 CS 1		ESTRATO: 10 MAY 2016	PERÍODO COBRADO: 30 JUN 2016
03. DATOS PREDIO			
FICHA CÓDIGO:		0	ABR-JUN/2016
AVALUO ACTUAL:		DESTINACIÓN:	CÓDIGO POSTAL:
	12,096,000	A	

04. DETALLE DE LA DEUDA				05. RESUMEN		
CONCEPTO	VIGENCIA	AVALUO	VALOR	CONCEPTO	TOTAL TRIMESTRE	TOTAL AÑO
				Saldo Anterior:	0	0
				Sobretasa Bomberil	6,652	13,306
				Sobretasa Ambiental	9,072	18,144
				Predial	66,528	133,056
<div style="border: 1px solid black; border-radius: 50%; padding: 20px; transform: rotate(-15deg); display: inline-block;"> Solicitar Estrato Planeación </div>				Menos Descuento:		14,637
					82,252	149,869
TOTALES						

06.OBSERVACIONES

PAGUE CON EL 10% DE DESCUENTO HASTA EL 30 DE JUNIO DE 2016.

TESORERO (a) GENERAL

- CONTRIBUYENTE -

82,252



MUNICIPIO DE ARMENIA
NIT. 890.000.464-3

IMPUESTO PREDIAL UNIFICADO
CUENTA DE COBRO No. 7465834
fapr-500244710

MARIA LIMBANIA ORTIZ CANO

NOMBRE: 41182704

NIT o C.C: BR MARBELLA MZ 8 CS 1

DIRECCIÓN: 01-01-00-00-0484-0004-5-00-00-0007

FICHA CATASTRAL:

LIQUIDACIÓN
Impuesto Predial año: (Avalúo / 1000) * Tarifa
Valor Sobretasa Ambiental año = (Avalúo / 1000) * 1.5
Valor Sobretasa Bomberil = 10% del Impuesto Predial
TARIFAS - ACUERDO 017 / 2012
ESTRATIFICACIÓN - Dpt. ADMINISTRATIVO DE PLANEACIÓN
AVALUO Y DESTINO - IGAC



(415)7709998002159(8020)0000000000007465834(3900)00000082252(96)20160630

149,869



(415)7709998002159(8020)0000000000007465834(3900)000000149869(96)20160630

PUNTOS DE PAGO	
BANCO DE OCCIDENTE	BANCOOMEVA
CAJA SOCIAL	PICHINCHA
SUDAMERIS	CORPBANCA
COLPATRIA	BOGOTA
DAVIVIENDA	POPULAR
BANCOLOMBIA	

Si su cuenta de cobro no llega, reclámela, lo anterior no lo exime de pagar el recargo correspondiente. Para la expedición del Paz y Salvo debe tener pago el Impuesto Predial Unificado hasta DICIEMBRE 31 DE LA VIGENCIA ACTUAL y haber cancelado ÚNICAMENTE EN LA TESORERÍA MUNICIPAL.



Departamento Administrativo de Planeación

DP-POT-EST-472

Armenia, 10 DE MAYO del 2016

EL DEPARTAMENTO ADMINISTRATIVO DE PLANEACIÓN

C E R T I F I C A :

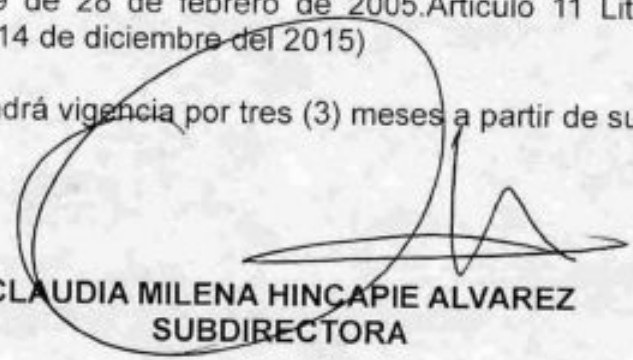
Que el predio ubicado en: MZ 8 CASA 1 MARBELLA

Ficha Catastral No: 01-01-0000-0484-0004-5000-00007

Corresponde al estrato socio económico: UNO (I) BAJO -BAJO

NOTA: En la copia se adhiere y anula la estampilla pro-hospital \$2.200 (Según resolución número 1627 de diciembre de 2005 y (Decreto 0832 del 14 de diciembre de 2015) y pro-desarrollo de \$2.200 (Ordenanza 0031 de 2004, Decreto 199 de 28 de febrero de 2005. Artículo 11 Literal B y C. y (Decreto 0831 del 14 de diciembre del 2015)

Este certificado tendrá vigencia por tres (3) meses a partir de su expedición.


CLAUDIA MILENA HINCAPIÉ ALVAREZ
SUBDIRECTORA

Revisó/ Jairo A. O

Elaboró Deyanira G



R-AM-PGG-001 Versión 9
Fecha: 04/01/2016

Armenia
Más ciudad



Centro Administrativo Municipal CAM, piso 3 Tel - (6)7417100 Ext. 308, 310 CP.630004
Correo Electrónico: planeacion@armenia.gov.co

Maria Lumbana OR cano

1605-16



SOLICITUD DE ESTRATO SOCIOECONÓMICO

Departamento Administrativo de Planeación
Proceso Planificación y Ordenamiento del Territorio

Código: R-DP-POT-EST-011

Fecha: 17/03/2014

Versión: 003

Página 1 de 2

Original

165

Fecha: 12 MAY 2016

Hora:

474

Solicitante y/o Propietario: Ester Julia Arias Castellanos

Trámite ante: EPA ☒ EDEQ ☒ TELECOM ☒ GASES DEL QUINDÍO ☒ OTRA ☒

No. Ficha catastral: 01-070000-0114-0801-8-0000000-00 Estrato: 6

Dirección: Carrera 11 No. 22Nte-43. Casa 7. @ R. Palma de la Calleja

Elaboró: [Signature]

Revisó y Aprobó: [Signature]



MUNICIPIO DE ARMENIA
NIT. 890.000.464-3

Armenia
Más ciudad
ALCALDÍA de ARMENIA

IMPUESTO PREDIAL UNIFICADO
SOBRETASA AMBIENTAL Y SOBRETASA BOMBERIL
CUENTA DE COBRO No. 6846151

01. INFORMACIÓN DEL PREDIO		02. PERÍODO DE COBRO	
NIT o C.C:	TELÉFONO:	PAGO AÑO:	PAGO TRIMESTRE:
NOMBRE: 24485771			
DIRECCIÓN: ESTHER JULIA ARIAS CASTELLANOS		FECHA DE EMISIÓN: 2.02.2016	FECHA DE VENC.: 30.06.2016
DIRECCIÓN COBRO: K 11 22N 43 CS 7 C.R. PALMA		ESTADO 2015	BOLETO COBRADO:
03. DATOS PREDIO		DESTINACIÓN:	CÓDIGO POSTAL:
FICHA CÓDIGO:			
AVALUO ACTUAL: 01-07-00-00-0114-0801-8-00-00-0040			

04. DETALLE DE LA DEUDA				05. RESUMEN		
CONCEPTO	VIGENCIA	AVALUO	VALOR	CONCEPTO	TOTAL TRIMESTRE	TOTAL AÑO
Predial	2015	222,568,000	0	Saldo Anterior:	3,026,925	3,026,925
Sobretasa Ambiental	2015	222,568,000	0			
Sobretasa Bomberil	2015	0	0			
3,026,925				Menos Descuento:		403,961
					3,026,925	2,622,964
TOTALES						

06. OBSERVACIONES: PAGOS CON EL 10% DE DESCUENTO HASTA EL 30 DE JUNIO DE 2016.

TESORERO (a) GENERAL

Recuentos Pixel Fecha Emisión: 12-MAY-2016 09:39

- CONTRIBUYENTE - 3,026.925



MUNICIPIO DE ARMENIA
NIT. 890.000.464-3

IMPUESTO PREDIAL UNIFICADO
CUENTA DE COBRO No. 6846151

NOMBRE: ESTHER JULIA ARIAS CASTELLANOS
24485771
NIT o C.C: 01-07-00-00-0114-0801-8-00-00-0040
DIRECCIÓN: K 11 22N 43 CS 7 C.R. PALMA

FICHA CATASTRAL:

LIQUIDACIÓN
Impuesto Predial año: (Avalúo / 1000) * Tarifa
Valor Sobretasa Ambiental año = (Avalúo / 1000) * 1.5
Valor Sobretasa Bomberil = 10% del Impuesto Predial
TARIFAS - ACUERDO 017 / 2012
ESTRATIFICACIÓN - Dpt. ADMINISTRATIVO DE PLANEACIÓN
AVALUO Y DESTINO - IGAC



PUNTOS DE PAGO	
BANCO DE OCCIDENTE	BANCOOMEVA
CAJA SOCIAL	PICHINCHA
SUDAMERIS	CORPBANCA
COLPATRIA	BOGOTA
DAVIVIENDA	POPULAR
BANCOLOMBIA	

Si su cuenta de cobro no llega, reclámela, lo anterior no lo exime de pagar el recargo correspondiente. Para la expedición del Paz y Salvo debe tener pago el Impuesto Predial Unificado hasta DICIEMBRE 31 DE LA VIGENCIA ACTUAL y haber cancelado ÚNICAMENTE EN LA TESORERÍA MUNICIPAL.



Departamento Administrativo de Planeación

DP-POT-EST-474

Armenia, 12 de Mayo del 2016

EL DEPARTAMENTO ADMINISTRATIVO DE PLANEACIÓN

C E R T I F I C A :

Que el predio ubicado en: CARRERA 11 No. 22NTE 43 CASA 7 CR. PALMA D LA CALLEJA

Ficha Catastral No: 01-07-0000-0114-0801-8000-00046

Corresponde al estrato socio económico: SEIS (6) ALTO

NOTA: En la copia se adhiere y anula la estampilla pro-hospital \$2.200 (Según resolución número 1627 de diciembre de 2005 y (Decreto 0832 del 14 de diciembre de 2015) y pro-desarrollo de \$2.200 (Ordenanza 0031 de 2004, Decreto 199 de 28 de febrero de 2005. Artículo 11 Literal B y C. y (Decreto 0831 del 14 de diciembre del 2015)

Este certificado tendrá vigencia por tres (3) meses a partir de su expedición.

CLAUDIA MILENA HINCAPIE ALVAREZ
SUBDIRECTORA

Revisó/ Jairo A. O
Elaboró Deyanira G



R-AM-PGG-001 Versión 5
Fecha: 04/01/2016

Armenia
Más ciudad



Centro Administrativo Municipal CAM, piso 3 Tel – (6)7417100 Ext. 308, 310 CP.630004
Correo Electrónico: planeacion@armenia.gov.co

*Empleo de
Mayo 16/2016*



SOLICITUD DE ESTRATO SOCIOECONÓMICO

Departamento Administrativo de Planeación
Proceso Planificación y Ordenamiento del Territorio

Código: R-DP-POT-EST-011

Fecha: 17/03/2014

Versión: 003

Página 1 de 2

ORIGINAL 168
445

Fecha: **11 MAY 2016**

Hora: _____

Solicitante y/o Propietario Marta Cecilia Cortes Sarmiento

Trámite ante: EPA ☒ EDEQ ☒ TELECOM ☒ GASES DEL QUINDÍO ☒ OTRA ☒

No. Ficha catastral 01-01-0000-0024-0003-000-0000 Estrato 3

Dirección Nº 2-1 Casa - 14 Zaldemayda

Elaboró: [Firma]

Revisó y Aprobó: [Firma]



MUNICIPIO DE ARMENIA
SECRETARÍA DE HACIENDA
IMPUESTOS MUNICIPALES
NIT. 890.000.464-3
CAM - Piso 1ro.

No. 1706874 A

COMPROBANTE DE INGRESO

IMPUESTO PREDIAL UNIFICADO


Documento 0109 1706874 Caja: 009 Valor Pagado 224,591.00
Fecha 15-FEB-2016

Avalúo: 31,588,000.00 Estrato: 3
Sujeto 01 01010000022400030000000000 MARTHA CECILIA CORTES SANTANDER
Terceros: "
Dirección MZ 1 CS 14 BR ZULDEMAIDA Acuerdo: -
Dir. Cobro MZ 1 CS 14 BR ZULDEMAIDA Obra: -

Concepto	Valor	Periodo	Valor
1010 Sobretasa Bomberil	18953	2016	224,591.00
1001 Predial	189528		
1004 Sobretasa Ambiental	47382	Total:	224,591.00
		Dcto.	31,272.00
Valor a Favors	0.00		
Observacio			

Elaboro JYLOAI - LOAIZA JENNIFER YORLADY
Terminal WORK\SAEARMENIA\SAE

Fecha del Sistema
15-FEB-2016 11:26 AM



Estimado Contribuyente:
Verifique que el número de la
ficha catastral y el valor del
timbre corresponda a la
transacción.
Este recibo no es válido sin la
impresión del timbre o firma y
sello del cajero.



Departamento Administrativo de Planeación

DP-POT-EST-475

Armenia, 12 de Mayo del 2016

EL DEPARTAMENTO ADMINISTRATIVO DE PLANEACIÓN

C E R T I F I C A:

Que el predio ubicado en: MZ 1 CASA 14 ZULDEMA YDA

Ficha Catastral No: 01-01-0000-0224-0003-0000-00000

Corresponde al estrato socio económico: TRES (3) MEDIO BAJO

NOTA: En la copia se adhiere y anula la estampilla pro-hospital \$2.200 (Según resolución número 1627 de diciembre de 2005 y (Decreto 0832 del 14 de diciembre de 2015) y pro-desarrollo de \$2.200 (Ordenanza 0031 de 2004, Decreto 199 de 28 de febrero de 2005. Artículo 11 Literal B y C. y (Decreto 0831 del 14 de diciembre del 2015)

Este certificado tendrá vigencia por tres (3) meses a partir de su expedición.


CLAUDIA MILENA HINCAPIÉ ALVAREZ
SUBDIRECTORA

Revisó: Jairo A. O
Elaboró Deyanira G




R-AM-PCG-001 Versión 9
Fecha: 04/01/2010

Armenia
Más ciudad



Centro Administrativo Municipal CAM, piso 3 Tel - (6)7417100 Ext. 308, 310 CP.630004
Correo Electrónico: planeacion@armenia.gov.co


24.592.464



SOLICITUD DE ESTRATO SOCIOECONÓMICO

Departamento Administrativo de Planeación
Proceso Planificación y Ordenamiento del Territorio

Código: R-DP-POT-EST-011

Fecha: 17/03/2014

Versión: 003

Página 1 de 2

Original

12

Fecha: 12 MAY 2016

Hora: _____

Solicitante y/o Propietario Carlos Eduardo Quintero

Trámite ante: EPA ☒ EDEQ ☒ TELECOM ☒ GASES DEL QUINDÍO ☒ OTRA ☒

No. Ficha catastral 01-01-0000-1451-0901-9000-00087 Estrato 4

Dirección Cancun - 18 - No. 70-20 - Apto. 1002 - Ed. Bahía Blanca

Elaboró: [Signature]

Revisó y Aprobó: [Signature]



MUNICIPIO DE ARMENIA
NIT. 890.000.464-3



IMPUESTO PREDIAL UNIFICADO
SOBRETASA AMBIENTAL Y SOBRETASA BOMBERIL
CUENTA DE COBRO No. 7184446

fapr-201878512

01. INFORMACIÓN DEL PREDIO		02. PERIODO DE COBRO	
NIT o C.C.: 890003343-4	CONSTRUCTURA CENTENARIO S A S	TELÉFONO: 7466074	PAGO AÑO: 435,858
NOMBRE: K 18-70-20 AP 1002-ED BAHIA BLANCA			PAGO TRIMESTRE: 268,070
DIRECCION: K 18-70-20 AP 1002-ED BAHIA BLANCA		FECHA DE EXPEDICIÓN: 11 DIC 2015	FECHA DE VENC.: 31-DIC-2015
DIRECCION COBRO: K 18-70-20 AP 1002-ED BAHIA BLANCA		ESTRATO: 0	PERIODO COBRADO: OCT-DIC/2015
03. DATOS PREDIO			
FICHA CODIGO: 01-01-00-00-1451-0901-9-00-00-0087		DESTINACIÓN: A	CODIGO POSTAL:
AVALUO ACTUAL: 19,711,000			

Impuestos Predial Fecha Imposición: 16-Dic-2015 08:33

04. DETALLE DE LA DEUDA				05. RESUMEN		
CONCEPTO	VIGENCIA	AVALUO	VALOR	CONCEPTO	TOTAL TRIMESTRE	TOTAL AÑO
Predial	2014	19,137,000	105,255			
Recargos predial	2014	0	30,456	Saldo Anterior:	167,788	167,788
Sobretasa Ambiental	2014	19,137,000	14,353	Sobretasa Bomberil	21,682	21,682
Recargos S Ambiental	2014	0	4,154	Predial	216,821	216,821
Sobretasa Bomberil	2014	0	10,526	Sobretasa Ambiental	29,567	29,567
Recargo Bomberos	2014	0	3,044			
				Menos Descuento:		0
			167,788		435,858	435,858
TOTALES						

06.OBSERVACIONES

TESORERO (a) GENERAL

- CONTRIBUYENTE -

Impuestos Predial Fecha Imposición: 16-Dic-2015 08:33



MUNICIPIO DE ARMENIA
NIT. 890.000.464-3

IMPUESTO PREDIAL UNIFICADO
CUENTA DE COBRO No. 7184446
fapr-201878512

NOMBRE: CONSTRUCTURA CENTENARIO S A S
NIT o C.C.: 890003343-4
DIRECCIÓN: K 18 70 20 AP 1002 ED BAHIA BLANCA
FICHA CATASTRAL: 01-01-00-00-1451-0901-9-00-00-0087

Pago TOTAL PERIODO 435,858



(415)7709998002159(8020)00000000000007184446(3900)000000435858(96)20151231

Pago TOTAL AÑO 435,858



(415)7709998002159(8020)00000000000007184446(3900)000000435858(96)20151231

LIQUIDACIÓN
Impuesto Predial año: (Avalúo / 1000) * Tarifa
Valor Sobretasa Ambiental año = (Avalúo / 1000) * 1.5
Valor Sobretasa Bomberil = 10% del Impuesto Predial
TARIFAS - ACUERDO 017 / 2012
ESTRATIFICACIÓN - Dpt. ADMINISTRATIVO DE PLANEACIÓN
AVALUO Y DESTINO - IGAC

PUNTOS DE PAGO	
BANCO DE OCCIDENTE	BANCOOMEVA
CAJA SOCIAL	PICHINCHA
SUDAMERIS	CORPBANCA
COLPATRIA	BOGOTA
DAVIVIENDA	POPULAR

Si su cuenta de cobro no llega, reclámela, lo anterior no lo exime de pagar el recargo correspondiente. Para la expedición del Paz y Salvo debe tener pago el Impuesto Predial Unificado hasta DICIEMBRE 31 DE LA VIGENCIA ACTUAL y haber cancelado ÚNICAMENTE EN LA TESORERÍA MUNICIPAL.



Departamento Administrativo de Planeación

DP-POT-EST-476

Armenia, 12 de Mayo del 2016

EL DEPARTAMENTO ADMINISTRATIVO DE PLANEACIÓN

C E R T I F I C A:

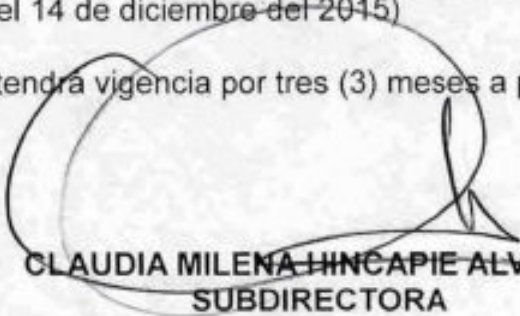
Que el predio ubicado en: CARRERA 18 No. 70-20 APTO 1002 EDI BAHIA BLANCA

Ficha Catastral No: 01-01-0000-1451-0901-9000-00087

Corresponde al estrato socio económico: CUATRO (4) MEDIO

NOTA: En la copia se adhiere y anula la estampilla pro-hospital \$2.200 (Según resolución número 1627 de diciembre de 2005 y (Decreto 0832 del 14 de diciembre de 2015) y pro-desarrollo de \$2.200 (Ordenanza 0031 de 2004, Decreto 199 de 28 de febrero de 2005. Artículo 11 Literal B y C. y (Decreto 0831 del 14 de diciembre del 2015)

Este certificado tendrá vigencia por tres (3) meses a partir de su expedición.


CLAUDIA MILENA HINCAPIÉ ALVAREZ
SUBDIRECTORA

Revisó/ Jairo A. O
Elaboró Deyanira G



R-AM-PCG-001 Versión 9
Fecha: 04/01/2016

Armenia
Más ciudad



Centro Administrativo Municipal CAM, piso 3 Tel - (6)7417100 Ext. 308, 310 CP.630004
Correo Electrónico: planeacion@armenia.gov.co

X - CARLOS EDU. QUINTERO
CC 93364177-23



SOLICITUD DE ESTRATO SOCIOECONÓMICO

Departamento Administrativo de Planeación
Proceso Planificación y Ordenamiento del Territorio

Código: R-DP-POT-EST-011

Fecha: 17/03/2014

Versión: 003

Página 1 de 2

Fecha: 12 ABR 2015

Hora: _____

Solicitante y/o Propietario Carlos Alberto Castañeda López

Trámite ante: EPA ☒ EDEQ ☒ TELECOM ☒ GASES DEL QUINDÍO ☒ OTRA ☒

No. Ficha catastral 00-02-0000-0000-4422-5000-0000 Estrato 1

Dirección La Ceja Etapa 1 Casa 28.

Elaboró: [Firma]

Revisó y Aprobó: VISTA Flores - Ficha Rural?

[Firma]

Centro Administrativo Municipal CAM, piso 3 Tel - (6) 741 71 00 Ext. 318, 320



MUNICIPIO DE ARMENIA
NIT. 890.000.464-3

Armenia
Más ciudad
ALCALDÍA de ARMENIA

IMPUESTO PREDIAL UNIFICADO
SOBRETASA AMBIENTAL Y SOBRETASA BOMBERIL
CUENTA DE COBRO No. 7391281

fapr-500179424

01. INFORMACIÓN DEL PREDIO		02. PERÍODO DE COBRO	
NIT o C.C:	1094945513	TELÉFONO:	
NOMBRE:	CARLOS ANDRES CASTAÑEDA LOPEZ		
DIRECCIÓN:	1 ETAPA CS 28 BR LA CECILIA		
DIRECCIÓN COBRO:	1 ETAPA CS 28 BR LA CECILIA		
03. DATOS PREDIO		04. PERÍODO DE COBRO	
FICHA CÓDIGO:	00-02-00-00-0000-4422-5-00-00-0001		
AVLÚO ACTUAL:	2,167,120		
		PAGO AÑO:	PAGO TRIMESTRE:
		116,786	20,694
		FECHA DE EXPEDICIÓN:	FECHA DE VENC.:
		12 ABR 2016	30-JUN-2016
		ESTRATO:	PERÍODO COBRADO:
		0	ABR-JUN/2016
		DESTINACIÓN:	CÓDIGO POSTAL:
		A	

04. DETALLE DE LA DEUDA				05. RESUMEN		
CONCEPTO	VIGENCIA	AVLÚO	VALOR	CONCEPTO	TOTAL TRIMESTRE	TOTAL AÑO
Sobretasa Ambiental	2014	2,043,000	32,688	Saldo Anterior:	79,208	79,208
Predial	2014	2,043,000	3,065			
Sobretasa Ambiental	2015	2,104,000	33,664	Predial	17,336	34,674
Sobretasa Ambiental	2015	2,104,000	3,156	Sobretasa Ambiental	1,625	3,251
Sobretasa Bomberil	2014	0	3,269	Sobretasa Bomberil	1,733	3,467
Sobretasa Bomberil	2015	0	3,366			
<i>Solicitar Estrato Plinencia</i>				Menos Descuento:		3,814
TOTALES					99,902	116,786

06. OBSERVACIONES	TESORERO (a) GENERAL
PAGUE CON EL 10% DE DESCUENTO HASTA EL 30 DE JUNIO DE 2016.	

- CONTRIBUYENTE -

Impuestos Predial Fecha Imposición: 12-ABR-2016 11:32



MUNICIPIO DE ARMENIA
NIT. 890.000.464-3

IMPUESTO PREDIAL UNIFICADO
CUENTA DE COBRO No. 7391281

fapr-500179424

NOMBRE: CARLOS ANDRES CASTAÑEDA LOPEZ

NIT o C.C: 1094945513

DIRECCIÓN: 1 ETAPA CS 28 BR LA CECILIA

FICHA CATASTRAL: 00-02-00-00-0000-4422-5-00-00-0001

Pago TOTAL PERÍODO 99,902



(415)7709998002159(8020)00000000000007391281(3900)000000099902(96)20160630

Pago TOTAL AÑO

116,786



(415)7709998002159(8020)00000000000007391281(3900)000000116786(96)20160630

PUNTOS DE PAGO

BANCO DE OCCIDENTE	BANCOOMEVA
CAJA SOCIAL	PICHINCHA
SUDAMERIS	CORPBANCA
COLPATRIA	BOGOTA
DAVIVIENDA	POPULAR
BANCOLOMBIA	

LIQUIDACIÓN
Impuesto Predial año: (Avalúo / 1000) * Tarifa
Valor Sobretasa Ambiental año = (Avalúo / 1000) * 1.5
Valor Sobretasa Bomberil = 10% del Impuesto Predial
TARIFAS - ACUERDO 017 / 2012
ESTRATIFICACIÓN - Dpt. ADMINISTRATIVO DE PLANEACIÓN
AVLÚO Y DESTINO - IGAC

Si su cuenta de cobro no llega, reclámela, lo anterior no lo exime de pagar el recargo correspondiente. Para la expedición del Paz y Salvo debe tener pago el Impuesto Predial Unificado hasta DICIEMBRE 31 DE LA VIGENCIA ACTUAL y haber cancelado ÚNICAMENTE EN LA TESORERÍA MUNICIPAL.



Departamento Administrativo de Planeación

DP-POT-EST-477

Armenia, 12 de Mayo del 2016

EL DEPARTAMENTO ADMINISTRATIVO DE PLANEACIÓN

C E R T I F I C A :


Que el predio ubicado en: LA CECILIA ETAPA 1 CASA 28


Ficha Catastral No: 00-02-0000-0000-4422-5000-00001

Corresponde al estrato socio económico: UNO (I) BAJO -BAJO

NOTA: En la copia se adhiere y anula la estampilla pro-hospital \$2.200 (Según resolución número 1627 de diciembre de 2005 y (Decreto 0832 del 14 de diciembre de 2015) y pro-desarrollo de \$2.200 (Ordenanza 0031 de 2004, Decreto 199 de 28 de febrero de 2005. Artículo 11 Literal B y C. y (Decreto 0831 del 14 de diciembre del 2015)

Este certificado tendrá vigencia por tres (3) meses a partir de su expedición.


CLAUDIA MILENA HINCAPIÉ ALVAREZ
SUBDIRECTORA

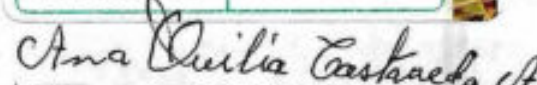
Revisó/ Jairo A. O
Elaboró Deyanira G. 



R-AM-PGG-001 Versión 9
Fecha: 04/01/2016


Armenia
Más ciudad




24463343



SOLICITUD DE ESTRATO SOCIOECONÓMICO

Departamento Administrativo de Planeación
Proceso Planificación y Ordenamiento del Territorio

Código: R-DP-POT-EST-011

Fecha: 17/03/2014

Versión: 003

Página 1 de 2

Original 127

Fecha:

11 MAY 2016

Hora:

Solicitante y/o Propietario

Jairo Hernon Jaramillo

Trámite ante: EPA

☒

EDEQ

☒

TELECOM

☒

GASES DEL QUINDÍO

☒

OTRA

☒

No. Ficha catastral

01-02-0000-0172-0008-0000-00000

Estrato

1

Dirección

Calle 34 No. 24-29 B/Santander

Elaboró:

[Signature]

Revisó y Aprobó:

[Signature]



Departamento Administrativo de Planeación

DP-POT-EST-478

Armenia, 12 de Mayo del 2016

EL DEPARTAMENTO ADMINISTRATIVO DE PLANEACIÓN

C E R T I F I C A:

Que el predio ubicado en: CALLE 34 No. 24-29 BARRIO SANTANDER

Ficha Catastral No: 01-02-0000-0172-0008-0000-00000

Corresponde al estrato socio económico: UNO (I) BAJO -BAJO

NOTA: En la copia se adhiere y anula la estampilla pro-hospital \$2.200 (Según resolución número 1627 de diciembre de 2005 y (Decreto 0832 del 14 de diciembre de 2015) y pro-desarrollo de \$2.200 (Ordenanza 0031 de 2004, Decreto 199 de 28 de febrero de 2005, Artículo 11 Literal B y C. y (Decreto 0831 del 14 de diciembre del 2015)

Este certificado tendrá vigencia por tres (3) meses a partir de su expedición.


CLAUDIA MILENA HINCAPIÉ ALVAREZ
SUBDIRECTORA

Revisó/ Jairo A. O
Elaboró Deyanira G. *eya*



R-AM-PGG-001 Versión 9
Fecha: 04/01/2016

Armenia
Más ciudad



Centro Administrativo Municipal CAM, piso 3 Tel – (6)7417100 Ext. 308, 310 CP.630004
Correo Electrónico: planeacion@armenia.gov.co

16 Mayo
2016.

Teresa Rodríguez 41896160 A-



SOLICITUD DE ESTRATO SOCIOECONÓMICO

Departamento Administrativo de Planeación
Proceso Planificación y Ordenamiento del Territorio

Código: R-DP-POT-EST-011

Fecha: 17/03/2014

Versión: 003

Página 1 de 2

Fecha: 11 MAY 2016

Hora:

Solicitante y/o Propietario Olga Lucía Pérez Benítez

Trámite ante: EPA ☒ EDEQ ☒ TELECOM ☒ GASES DEL QUINDÍO ☒ OTRA ☒

No. Ficha catastral 01-03-0000-1420-0017-9090-10004 Estrato 1

Dirección Torre I. Apto. 104. P1, Porques de Bolívar

Elaboró: [signature]

Revisó y Aprobó: [signature]

五



Departamento Administrativo de Planeación

DP-POT-EST-479

Armenia, 12 de Mayo del 2016

EL DEPARTAMENTO ADMINISTRATIVO DE PLANEACIÓN

C E R T I F I C A:

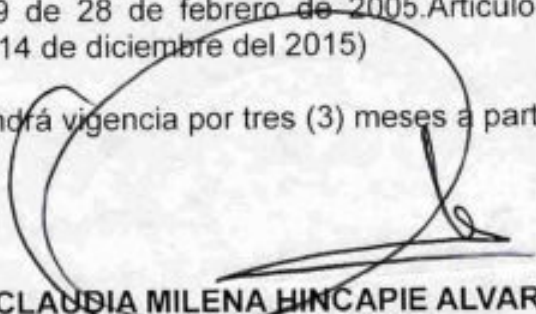
Que el predio ubicado en: TORRE 1 APTO 104 P1 PARQUES DE BOLIVAR


Ficha Catastral No: 01-03-0000-1420-0017-9090-10004

Corresponde al estrato socio económico: UNO (I) BAJO -BAJO

NOTA: En la copia se adhiere y anula la estampilla pro-hospital \$2.200 (Según resolución número 1627 de diciembre de 2005 y (Decreto 0832 del 14 de diciembre de 2015) y pro-desarrollo de \$2.200 (Ordenanza 0031 de 2004, Decreto 199 de 28 de febrero de 2005, Artículo 11 Literal B y C. y (Decreto 0831 del 14 de diciembre del 2015)

Este certificado tendrá vigencia por tres (3) meses a partir de su expedición.


CLAUDIA MILENA HINCAPIE ALVAREZ
SUBDIRECTORA

Revisó/ Jairo A. O
Elaboró Deyanira G. 



Centro Administrativo Municipal CAM, piso 3 Tel – (6)7417100 Ext. 308, 310 CP.630004
Correo Electrónico: planeacion@armenia.gov.co

o/ga lucia perez 16 Mayo
(25021723)

183



SOLICITUD DE ESTRATO SOTIOECONÓMICO

Departamento Administrativo de Planeación
Proceso Planificación y Ordenamiento del Territorio

Código: R-DP-POT-EST-011

Fecha: 17/03/2014

Versión: 003

Página 1 de 2

480

Fecha: 10 MAY 2016

Hora:

Solicitante y/o Propietario

Johana Yamile' Guerrero. J.

Trámite ante: EPA

☒

EDEQ

☒

TELECOM

☒

GASES DEL QUINDÍO

☒

OTRA

☒

No. Ficha catastral

01-01-0000-097-0016-5000-00023

Estrato

1

Dirección

MZ - B. casa 6. Villa Kelly.

Elaboró:

pfanny

Revisó y Aprobó:

pepe



MUNICIPIO DE ARMENIA
NIT. 890.000.464-3

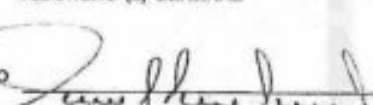


IMPUESTO PREDIAL UNIFICADO
SOBRETASA AMBIENTAL Y SOBRETASA BOMBERIL
CUENTA DE COBRO No. 7363605

7363605

01. INFORMACIÓN DEL PREDIO		02. PERÍODO DE COBRO	
NIT o C.C:	1094906416	PAGO AÑO:	PAGO TRIMESTRE:
NOMBRE:	JOHANA YAMILE GUERRERO GRAJALES	33,729	9,730
DIRECCIÓN:	BR VILLA KELLY MZ B CS 6	FECHA DE EXPEDICIÓN:	FECHA DE VENC.:
DIRECCIÓN COBRO:	BR VILLA KELLY MZ B CS 6	25 FEB 2016	31-MAR-2016
03. DATOS PREDIO		ESTRATO:	PERÍODO COBRADO:
FICHA CÓDIGO:	01-01-00-00-0197-0016-5-00-00-0023	0	ENE-MAR/2016
AVAUO ACTUAL:	2,862,000	DESTINACIÓN:	CÓDIGO POSTAL:
		A	

04. DETALLE DE LA DEUDA				05. RESUMEN		
CONCEPTO	VIGENCIA	AVAUO	VALOR	CONCEPTO	TOTAL TRIMESTRE	TOTAL AÑO
				Saldo Anterior:	0	0
				Predial	7,869	31,482
				Sobretasa Bomberil	787	3,148
				Sobretasa Ambiental	1,074	4,293
				Menos Descuento:		5,194
TOTALES					9,730	33,729

06. OBSERVACIONES	TESORERO (a) GENERAL
<p>PAGUE CON EL 15% DE DESCUENTO HASTA EL 31 DE MARZO DE 2016.</p> <p>DESCARGUE Y PAGUE SU FACTURA POR EL PORTAL TRIBUTARIO www.armenia.gov.co</p>	

- CONTRIBUYENTE -



MUNICIPIO DE ARMENIA
NIT. 890.000.464-3

IMPUESTO PREDIAL UNIFICADO
CUENTA DE COBRO No. 7363605

fapr-500159960

NOMBRE: JOHANA YAMILE GUERRERO GRAJALES

NIT o C.C: 1094906416

DIRECCIÓN: BR VILLA KELLY MZ B CS 6

FICHA CATASTRAL: 01-01-00-00-0197-0016-5-00-00-0023

Pago TOTAL PERIODO 9,730



(415)7709998002159(8020)00000000000007363605(3900)000000009730(95)20160331
Pago TOTAL AÑO

33,729



(415)7709998002159(8020)00000000000007363605(3900)000000033729(95)20160331

LIQUIDACIÓN
Impuesto Predial año: (Avalúo / 1000) * Tarifa
Valor Sobretasa Ambiental año = (Avalúo / 1000) * 1.5
Valor Sobretasa Bomberil = 10% del Impuesto Predial
TARIFAS - ACUERDO 017 / 2012
ESTRATIFICACIÓN - Dpt. ADMINISTRATIVO DE PLANEACIÓN
AVAUO Y DESTINO - IGAC

PUNTOS DE PAGO	
BANCO DE OCCIDENTE	BANCOOMEVA
CAJA SOCIAL	PICHINCHA
SUDAMERIS	CORPBANCA
COLPATRIA	BOGOTA
DAVIVIENDA	POPULAR
BANCOLOMBIA	

Si su cuenta de cobro no llega, reclámela, lo anterior no lo exime de pagar el recargo correspondiente. Para la expedición del Paz y Salvo debe tener pago el Impuesto Predial Unificado hasta DICIEMBRE 31 DE LA VIGENCIA ACTUAL y haber cancelado ÚNICAMENTE EN LA TESORERÍA MUNICIPAL.



Departamento Administrativo de Planeación

DP-POT-EST-480

Armenia, 12 de Mayo del 2016

EL DEPARTAMENTO ADMINISTRATIVO DE PLANEACIÓN

C E R T I F I C A :

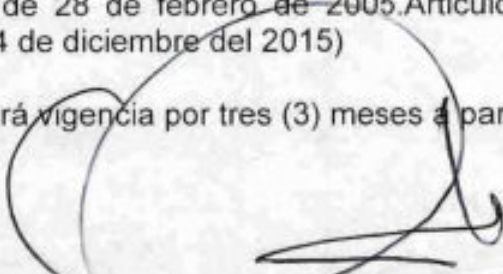
Que el predio ubicado en: MZ B CASA 6 VILLA KELLY

Ficha Catastral No: 01-01-0000-0197-0016-5000-00023

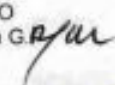
Corresponde al estrato socio económico: UNO (I) BAJO -BAJO

NOTA: En la copia se adhiere y anula la estampilla pro-hospital \$2.200 (Según resolución número 1627 de diciembre de 2005 y (Decreto 0832 del 14 de diciembre de 2015) y pro-desarrollo de \$2.200 (Ordenanza 0031 de 2004, Decreto 199 de 28 de febrero de 2005, Artículo 11 Literal B y C. y (Decreto 0831 del 14 de diciembre del 2015)

Este certificado tendrá vigencia por tres (3) meses a partir de su expedición.


CLAUDIA MILENA HINCAPIÉ ALVAREZ
SUBDIRECTORA

Revisó/ Jairo A. O

Elaboró Deyanira G. 



R-AM-PGG-001 Versión 9
Fecha: 04/01/2016


Armenia
Más ciudad



Centro Administrativo Municipal CAM, piso 3 Tel - (6)7417100 Ext. 308, 310 CP.630004
Correo Electrónico: planeacion@armenia.gov.co

Sandra milena varón
41950232

186



SOLICITUD DE ESTRATO SOCIOECONÓMICO

Departamento Administrativo de Planeación
Proceso Planificación y Ordenamiento del Territorio

Código: R-DP-POT-EST-011

Fecha: 17/03/2014

Versión: 003

Página 1 de 2

481

Fecha:

10 MAY 2016

Hora:

Solicitante y/o Propietario

Rubielá Ramirez

Tramite ante: EPA

☒ EDEQ

☒ TELECOM

☒ GASES DEL QUINDÍO

☒ OTRA

No. Ficha catastral

01-01-0000-0484-0004-5000-00029

Estrato

1

Dirección

42-E-Casa SA-Villa Betty

Elaboró:

[Signature]

Revisó y Aprobó:

[Signature]



MUNICIPIO DE ARMENIA
NIT. 890.000.464-3



IMPUESTO PREDIAL UNIFICADO
SOBRETASA AMBIENTAL Y SOBRETASA BOMBERIL
CUENTA DE COBRO No.

7466090

01. INFORMACIÓN DEL PREDIO		02. PERÍODO DE COBRO	
NIT o C.C:	TELÉFONO:	PAGO AÑO:	PAGO TRIMESTRE:
NOMBRE:			
DIRECCIÓN: 41897166		FECHA DE EXPEDICIÓN:	FECHA DE VENC.:
DIRECCIÓN COBRO: RUBIELA RAMIREZ MURILLO			
03. DATOS PREDIO		ESTIMADO 2016	PERÍODO COBRADO:
FICHA CÓDIGO:			
AVALUO ACTUAL: 01-01-00-00-0484-0004-5-00-00-0029		DESTINACIÓN:	CÓDIGO POSTAL:

04. DETALLE DE LA DEUDA				05. RESUMEN		
CONCEPTO	VIGENCIA	AVALUO	VALOR	CONCEPTO	TOTAL TRIMESTRE	TOTAL AÑO
				Saldo Anterior:	0	0
				Sobretasa Ambiental	354	710
				Predial	1,183	2,365
				Sobretasa Bomberil	119	237
				Menos Descuento:		261
TOTALES					1,656	3,051

06. OBSERVACIONES	TESORERO (a) GENERAL
PAGUE CON EL 10% DE DESCUENTO HASTA EL 30 DE JUNIO DE 2016.	

CONTINUAMENTE

Impuestos Predial Fecha Ingresos: 10-MAY-2016 17:04



Departamento Administrativo de Planeación

DP-POT-EST-481

Armenia, 12 de Mayo del 2016

EL DEPARTAMENTO ADMINISTRATIVO DE PLANEACIÓN

C E R T I F I C A:

Que el predio ubicado en: MZ E CASA 5A VILLA KELLY

Ficha Catastral No: 01-01-0000-0484-0004-5000-00029

Corresponde al estrato socio económico: UNO (I) BAJO -BAJO

NOTA: En la copia se adhiere y anula la estampilla pro-hospital \$2.200 (Según resolución número 1627 de diciembre de 2005 y (Decreto 0832 del 14 de diciembre de 2015) y pro-desarrollo de \$2.200 (Ordenanza 0031 de 2004, Decreto 199 de 28 de febrero de 2005, Artículo 11 Literal B y C. y (Decreto 0831 del 14 de diciembre del 2015)

Este certificado tendrá vigencia por tres (3) meses a partir de su expedición.


CLAUDIA MILENA HINCAPIE ALVAREZ
SUBDIRECTORA

Revisó/ Jairo A. O
Elaboró Deyanira G



RI-AM-PGG-001 Versión 9
Fecha: 04/05/2016

Armenia
Más ciudad



Centro Administrativo Municipal CAM, piso 3 Tel - (6)7417100 Ext. 308, 310 CP.630004
Correo Electrónico: planeacion@armenia.gov.co

X - Rubiolo Ramirez

C.C. 41 897 166

189



SOLICITUD DE ESTRATO SOCIOECONÓMICO

Departamento Administrativo de Planeación
Proceso Planificación y Ordenamiento del Territorio

Código: R-DP-POT-EST-011
Fecha: 17/03/2014
Versión: 003
Página 1 de 2

482

Fecha: 10 MAY 2016

Hora: _____

Solicitante y/o Propietario Jhonairo Ramirez Corredor

Tramite ante: EPA X EDEQ X TELECOM X GASES DEL QUINDÍO X OTRA X

No. Ficha catastral 01-05-0112-0014-000

Estrato 1

Dirección Calle 10- No. 23-04- B/Gironada

Elaboró: Requena

Revisó y Aprobó: [Signature]



Departamento Administrativo de Planeación

DP-POT-EST-482

Armenia, 12 de Mayo del 2016

EL DEPARTAMENTO ADMINISTRATIVO DE PLANEACIÓN

C E R T I F I C A:

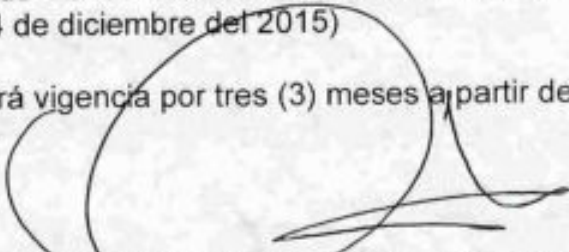
Que el predio ubicado en: CALLE 10 No.23-04 BARRIO GRANADA

Ficha Catastral No: 01-05-0112-0014-000

Corresponde al estrato socio económico: UNO (I) BAJO -BAJO

NOTA: En la copia se adhiere y anula la estampilla pro-hospital \$2.200 (Según resolución número 1627 de diciembre de 2005 y (Decreto 0832 del 14 de diciembre de 2015) y pro-desarrollo de \$2.200 (Ordenanza 0031 de 2004, Decreto 199 de 28 de febrero de 2005. Artículo 11 Literal B y C. y (Decreto 0831 del 14 de diciembre del 2015)

Este certificado tendrá vigencia por tres (3) meses a partir de su expedición.


CLAUDIA MILENA HINCAPIE ALVAREZ
SUBDIRECTORA

Revisó: Jairo A. O
Elaboró: Deyanira G




Armenia
Más ciudad



103



SOLICITUD DE ESTRATO SOCIOECONÓMICO

Departamento Administrativo de Planeación
Proceso Planificación y Ordenamiento del Territorio

Código: R-DP-POT-EST-011

Fecha: 17/03/2014

Versión: 003

Página 1 de 2

SPB

Fecha:

13 JUN 2016

Hora:

Solicitante y/o Propietario

Alvaro Quintero

Trámite ante: EPA

☒

EDEQ

☒

TELECOM

☒

GASES DEL QUINDIO

☒

OTRA

☒

No. Ficha catastral

01-01-0000-1439-0017-0000-00000

Estrato

1

Dirección

M2. 1 casa S. Nuestra Señora de la Paz.

Elaboró:

[Signature]

Revisó y Aprobó:

[Signature]

Si su cuenta de cobro no llega, reclámela, lo anterior no lo exime de pagar el recargo correspondiente. Para la expedición del Paz y Salvo debe tener pago el Impuesto Predial Unificado hasta DICIEMBRE 31 DE LA VIGENCIA ACTUAL y haber cancelado ÚNICAMENTE EN LA TESORERÍA MUNICIPAL.



Departamento Administrativo de Planeación

DP-POT-EST-593

Armenia, 14 de Mayo del 2016

EL DEPARTAMENTO ADMINISTRATIVO DE PLANEACIÓN

C E R T I F I C A:

Que el predio ubicado en: MZ I CASA 8 NUESTRA SEÑORA DE LA PAZ

Ficha Catastral No: 01-01-0000-1439-0017-0000-00000

Corresponde al estrato socio económico: UNO (I) BAJO -BAJO

NOTA: En la copia se adhiere y anula la estampilla pro-hospital \$2.200 (Según resolución número 1627 de diciembre de 2005 y (Decreto 0832 del 14 de diciembre de 2015) y pro-desarrollo de \$2.200 (Ordenanza 0031 de 2004, Decreto 199 de 28 de febrero de 2005, Artículo 11 Literal B y C. y (Decreto 0831 del 14 de diciembre del 2015)

Este certificado tendrá vigencia por tres (3) meses a partir de su expedición.


CLAUDIA MILENA HINCAPIE ALVAREZ
SUBDIRECTORA

Revisó: Jairo A. O
Elaboró: Deyanira G



ARMENIA
Fecha: 04/05/2016

armenia
Más ciudad



Centro Administrativo Municipal CAM, piso 3 Tel - (6)7417100 Ext. 308, 310 CP.630004
Correo Electrónico: planeacion@armenia.gov.co

X Alvaro Quintero Velez 4465433



SOLICITUD DE ESTRATO SOCIOECONÓMICO

Departamento Administrativo de Planeación
Proceso Planificación y Ordenamiento del Territorio

Código: R-DP-POT-EST-011

Fecha: 17/03/2014

Versión: 003

Página 1 de 2

196

594

Fecha:

13 JUN 2016

Hora:

Solicitante y/o Propietario

Jonnathan Ordóñez

Trámite ante: EPA

☒

EDEQ

☒

TELECOM

☒

GASES DEL QUINDÍO

☒

OTRA

☒

No. Ficha catastral

01-03-0000-1420-0009-9210-50003

Estrato

1

Dirección

Torre U. Apto 503 parque de Bolívar

Elaboró:

[Firma]

Revisó y Aprobó:

[Firma]



MUNICIPIO DE ARMENIA
NIT. 890.000.464-3



IMPUESTO PREDIAL UNIFICADO
SOBRETASA AMBIENTAL Y SOBRETASA BOMBERIL
CUENTA DE COBRO No. 7557737

01. INFORMACIÓN DEL PREDIO		02. PERÍODO DE COBRO	
NIT o C.C:	FIDUCIARIA DAVIVIENDA S A	PAGO ANTERIOR	1.868
NOMBRE:	C 26 45 71 SECTOR CIUDADELA LA PATRIA LAS COLINAS TO U P 5 AP 503 C	FECHA DE EXPEDICIÓN:	13 JUN 2016
DIRECCIÓN:	C 26 45 71 SECTOR CIUDADELA LA PATRIA LAS COLINAS TO U P 5 AP 503 C	FECHA DE VENCIMIENTO:	30 JUN 2016
DIRECCIÓN COBRO:		ESTRATO	2
03. DATOS PREDIO		PERÍODO COBRADO:	ABR - JUN 2016
FICHA CÓDIGO:	254,000	DESTINACIÓN:	A
AVVALUO ACTUAL:		CÓDIGO POSTAL:	

04. DETALLE DE LA DEUDA				05. RESUMEN		
CONCEPTO	VIGENCIA	AVVALUO	VALOR	CONCEPTO	TOTAL TRIMESTRE	TOTAL AÑO
				Saldo Anterior:	0	0
				Sobretasa Bomberil	153	305
				Predial	1,524	3,048
				Sobretasa Ambiental	191	381
				Menos Descuento:		336
			0		1,868	3,398
TOTALES						

06. OBSERVACIONES

PAGUE CON EL 10% DE DESCUENTO HASTA EL 30 DE JUNIO DE 2016.

TESORERO (a) GENERAL

Impuestos Predial Fecha Ingresos: 13 JUN 2016 15:01



Departamento Administrativo de Planeación

DP-POT-EST-594

Armenia, 14 de Mayo del 2016

EL DEPARTAMENTO ADMINISTRATIVO DE PLANEACIÓN

C E R T I F I C A:

Que el predio ubicado en: TORRE U P5 APTO 503 PARQUES DE BOLIVAR

Ficha Catastral No: 01-03-0000-1420-0009-9210-50003

Corresponde al estrato socio económico: UNO (I) BAJO -BAJO

NOTA: En la copia se adhiere y anula la estampilla pro-hospital \$2.200 (Según resolución número 1627 de diciembre de 2005 y (Decreto 0832 del 14 de diciembre de 2015) y pro-desarrollo de \$2.200 (Ordenanza 0031 de 2004, Decreto 199 de 28 de febrero de 2005. Artículo 11 Literal B y C. y (Decreto 0831 del 14 de diciembre del 2015)

Este certificado tendrá vigencia por tres (3) meses a partir de su expedición.

CLAUDIA MILENA HINCAPIE ALVAREZ
SUBDIRECTORA

Revisó/ Jairo A. O
Elaboró Deyanira G. *ga*



ARMENIA
Municipalidad

Centro Administrativo Municipal CAM, piso 3 Tel - (6)7417100 Ext. 308, 310 CP.630004
Correo Electrónico: planeacion@armenia.gov.co

X Jonathan Ordoñez Novoa
1094893078.



SOLICITUD DE ESTRATO SOCIOECONÓMICO

Departamento Administrativo de Planeación
Proceso Planificación y Ordenamiento del Territorio

Código: R-DP-POT-EST-011

Fecha: 17/03/2014

Versión: 003

Página 1 de 2

Fecha: 13 JUN 2016

Hora: _____

Solicitante y/o Propietario Rosolva López

Trámite ante: EPA ☒ EDEQ ☒ TELECOM ☒ GASES DEL QUINDIO ☒ OTRA ☒

No. Ficha catastral 01-03-0000-1420-0009-9190-10004 Estrato 1

Dirección Torre S. Apto. 104 parques de Bolívar

Elaboró: [Firma]

Revisó y Aprobó: [Firma]



MUNICIPIO DE ARMENIA
NIT. 890.000.464-3



IMPUESTO PREDIAL UNIFICADO
SOBRETASA AMBIENTAL Y SOBRETASA BOMBERIL
CUENTA DE COBRO No. 7557775
fapr-500246547

200

01. INFORMACIÓN DEL PREDIO		02. PERÍODO DE COBRO	
NIT o C.C:	FIDUCIARIA DAVIVIENDA S A	PAGO AÑO:	3.412
NOMBRE:	C 26 45 71 SECTOR CIUADELA LA PATRIA LAS COLINAS TO S P 1 AP 104 C	PAGO TRIMESTRE:	1.873
DIRECCIÓN:	C 26 45 71 SECTOR CIUADELA LA PATRIA LAS COLINAS TO S P 1 /	FECHA DE EXPEDICIÓN:	13 JUN 2016
DIRECCIÓN COBRO:		FECHA DE VENC.:	30 JUN 2016
03. DATOS PREDIO		ESTRATO:	0
FICHA CÓDIGO: 255,000		PERÍODO COBRADO:	ABR-JUN/2016
AVALUO ACTUAL:		DESTINACIÓN:	A
		CÓDIGO POSTAL:	

04. DETALLE DE LA DEUDA				05. RESUMEN		
CONCEPTO	VIGENCIA	AVALUO	VALOR	CONCEPTO	TOTAL TRIMESTRE	TOTAL AÑO
<i>Debe Solicitar Estrato Planeación 3 Puso</i>				Saldo Anterior:	0	0
				Sobretasa Bomberil	152	306
				Predial	1,530	3,060
				Sobretasa Ambiental	191	383
				Menos Descuento:		337
TOTALES					1,873	3,412

06. OBSERVACIONES
PAGUE CON EL 10% DE DESCUENTO HASTA EL 30 DE JUNIO DE 2016.

TESORERO (a) GENERAL

Impuestos Plus! Fecha Imresión: 13 JUN 2016 05:51

- CONTRIBUYENTE - 1,873



MUNICIPIO DE ARMENIA
NIT. 890.000.464-3
IMPUESTO PREDIAL UNIFICADO
CUENTA DE COBRO No. 7557775
FIDUCIARIA DAVIVIENDA S A



NOMBRE: 830053700-6
NIT o C.C: C 26 45 71 SECTOR CIUADELA LA PATRIA LAS COLINAS TO S P 1 /
DIRECCIÓN: 01-03-00-00-1420-0009-9-19-01-0004
FICHA CATASTRAL:



LIQUIDACIÓN
Impuesto Predial año: (Avalúo / 1000) * Tarifa
Valor Sobretasa Ambiental año = (Avalúo / 1000) * 1.5
Valor Sobretasa Bomberil = 10% del Impuesto Predial
TARIFAS - ACUERDO 017 / 2012
ESTRATIFICACIÓN - Dpt. ADMINISTRATIVO DE PLANEACIÓN
AVALUO Y DESTINO - IGAC

PUNTOS DE PAGO	
BANCO DE OCCIDENTE	BANCOOMEVA
CAJA SOCIAL	PICHINCHA
SUDAMERIS	CORPBANCA
COLPATRIA	BOGOTA
DAVIVIENDA	POPULAR
BANCOLOMBIA	

Si su cuenta de cobro no llega, reclámela, lo anterior no lo exime de pagar el recargo correspondiente. Para la expedición del Paz y Salvo debe tener pago el Impuesto Predial Unificado hasta DICIEMBRE 31 DE LA VIGENCIA ACTUAL y haber cancelado ÚNICAMENTE EN LA TESORERÍA MUNICIPAL.

